



LIVING DANUBE LIMES

THE ROMAN DANUBE LIMES. A GUIDE

PART VIII
BULGARIA - БЪЛГАРИЯ



© 2022 Living Danube Limes

Valorising cultural heritage and fostering sustainable tourism by LIVING the common heritage on the DANUBE LIMES as basis for a Cultural Route

Interreg Danube Transnational Programme
www.interreg-danube.eu/living-danube-limes

The work including its parts is protected by copyright. The contributors of the respective partner countries are responsible for the content and source information, as well as the correctness of the data provided.

Any use without consent is prohibited. Distributed by University for Continuing Education Krems (Dr.-Karl-Dorrek-Strasse 30, 3500 Krems, Austria | zkgs@donau-uni.ac.at) respectively the project partners.

Cover map: Mislav Fileš (Institute of Archaeology of Republic of Croatia)

Graphics & Design: Michaela Kukula (University for Continuing Education Krems)



Interreg



EUROPEAN UNION

Danube Transnational Programme Living Danube Limes

Universität für
Weiterbildung
Krems



"Ion Mincu"
University of Architecture
and Urban Planning



Output T1.1 - part 2
Project ID DTP3-359-2.2

LIVING DANUBE LIMES

**THE ROMAN
DANUBE LIMES.
A GUIDE**

**PART VIII
BULGARIA - БЪЛГАРИЯ**

СЪТРУДНИЦИ

Maria Tzankova*

Boryana Stancheva*

Maria Kimber

Krum Vladimirov

Desislava Mincheva-Yordanova

Veselin Vasilev

*Приносът на АДО „Дунав“ се основава на:

“PRELIMINARY STUDY” of an integrated cultural heritage tourist product: route “Roman frontier within the cross-border region Romania-Bulgaria”. Final Report. Elaborated by the Partnership under the Obligations and Contracts Act “Danubius” and RubliMedia business SPL. March 2017, Sofia, Bulgaria. Financed under the project “Development and promotion of an integrated cultural heritage tourism product: Route “Roman frontier within the cross-border region Romania-Bulgaria” and commissioned by the Association of Danube River Municipalities “Danube” (as Lead partner). Published on: <http://danubelimes-robhg.eu/images/docs/EN-Предварително%20проучване.pdf>.

CONTRIBUTORS

Maria Tzankova*

Boryana Stancheva*

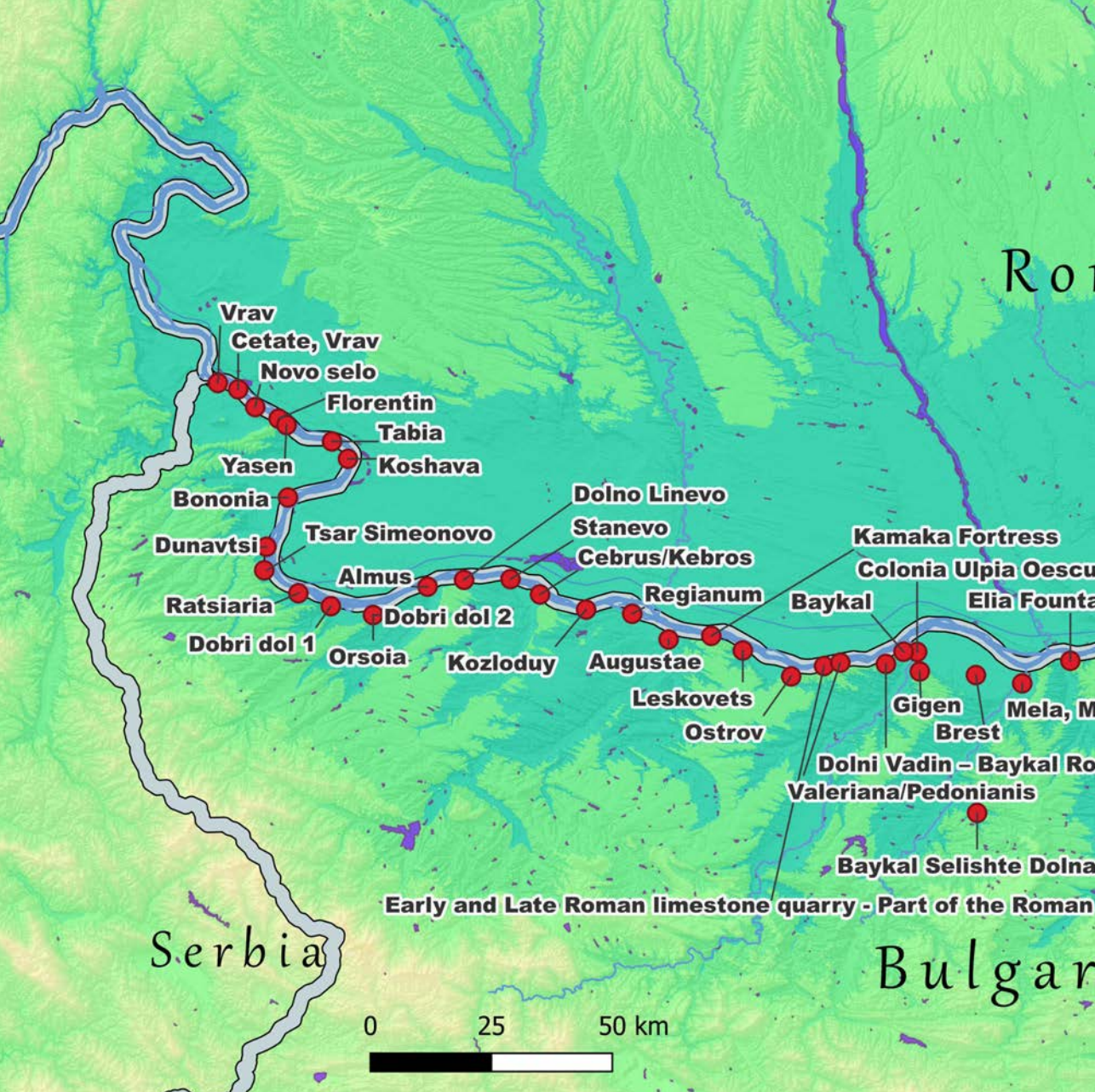
Maria Kimber

Krum Vladimirov

Desislava Mincheva-Yordanova

Veselin Vasilev

*ADRM's contribution is based on:
"PRELIMINARY STUDY" of an integrated cultural heritage tourist product: route "Roman frontier within the cross-border region Romania-Bulgaria". Final Report. Elaborated by the Partnership under the Obligations and Contracts Act "Danubius" and RubliMedia business SPL. March 2017, Sofia, Bulgaria. Financed under the project "Development and promotion of an integrated cultural heritage tourism product: Route "Roman frontier within the cross-border region Romania-Bulgaria" and commissioned by the Association of Danube River Municipalities "Danube" (as Lead partner). Published on: <http://danubelimes-robq.eu/images/docs/EN-Предварително%20проучване.pdf>.



БЪЛГАРИЯ



BULGARIA

СЪДЪРЖАНИЕ

Връв Dorticum	10
Четате, Връв Cetate.	14
Ново село	18
Флорентин Florentiana	22
Ясен	24
Табия	28
Кошава Ad Malum	30
Бонония Bononia	34
Калето	40
Кула Castra Martis	42
Ботево.	46
Дунавци	48
Цар Симеоново	50
Антично селище, Цар Симеоново	52
Рациария Colonia Ulpia Traiana Ratiaria	54
Добри дол 1	60
Добри дол 2	62
Орсоя Remetodia	64
Алмус Almus	66
Долно Линево Tricesa	70
Станево Pomodiana	72
Цебрус Cebrus.	76
Козлодуй Burgo Zono	80
Регианум Regianum/Regiano	82
Августа Avgustis, Avgustas, Avgustes	86
Крепост Камъка.	90
Лесковец Variana	94
Остров Pedoniana	98
Валериана/Педониане Valeriana/Pedonianis	104
Яманди дол, Байкал	112
Байкал Palatolium	114
Ескус Colonia Ulpia Oescus	118
Гиген	126
Рибен Ad Putea	128
Плевен Storgozia	130
Милковица, Гулянци Utus	132
Долни Вит	134

CONTENTS

Vrav Dorticum	11
Cetate, Vrav Cetate	15
Novo selo	19
Florentin Florentiana	23
Yasen	25
Tabia	29
Koshava Ad Malum	31
Bononia Bononia.	35
Kaleto	41
Kula Castra Martis.	43
Botevo	47
Dunavtsi	49
Tsar Simeonovo	51
Ancient settlement, Tsar Simeonovo	53
Ratsiaria Colonia Ulpia Traiana Ratiaria	55
Dobri dol 1.	61
Dobri dol 2.	63
Orsoia Remetodia	65
Almus Almus	67
Dolno Linevo Tricesa.	71
Stanevo Pomodiana	73
Cebus/Kebros Cebus	77
Kozloduy Burgo Zono	81
Regianum Regianum/Regiano	83
Augustae Avgustis, Avgustas, Avgustes	87
Kamaka Fortress.	91
Leskovets Variana	95
Ostrov Pedoniana	99
Valeriana/Pedonianis Valeriana/Pedonianis.	105
Yamandi dol, Baykal	113
Baykal Palatolium	115
Colonia Ulpia Oescus Colonia Ulpia Oescus	119
Gigen	127
Riben Ad Putea	129
Pleven Storgozia	131
Milkovitsa, Gulyantsi Utus	133
Dolni Vit	135

Гулянци	136
Манастира	138
Могилата	140
Байкал, местност Захметя	142
Брест Oescus - Utus	144
м. Мела, Милковица	146
Елия чешма	148
м. Чучурката, Драгаш войвода	154
Сомовит Lucenaria burgum	156
Сомовит - Черковица	158
Римски път, Никопол, Табията	160
Змийска канара	162
Димум Dimum	164
Ятрус Iatrus	170
Никюп Nikopolis Ad Istrum	174
Нове Novae	178
Скайдава, Батин Scaidava	186
крепост Скайдава, Батин Skaidava	190
Пиргово Mediolana	192
Мечка Trimammium	196
Червен	200
Русе Sexaginta Prista	204
Бабово	210
Мартен Tegra/Tigra	212
Ряхово Appiaria	216
Нова Черна Kyn-ton	220
Тутракан Transmarisca	222
Долно Ряхово Nigriniana (Nigrinianis)	226
Малък Преславец Candidiana	228
Попина - Ветрен	232
Ветрен Tegulicium	234
Силистра Durostorum	236
Римска вила, Силистра	240

Gulyantsi	137
Manastira	139
Mogilata	141
Baykal, Zahmetia	143
Brest Oescus - Utus	145
Mela, Milkovitsa	147
Elia Fountain	149
Chuchurkata, Dragash voivoda	155
Somovit Lucenaria burgum	157
Somovit - Cherkovitsa	159
Roman road, Nikopol, Tabiata	161
Zmiiska kanara	163
Dimum Dimum	165
Iatrus Iatrus	171
Nikyup Nikopolis Ad Istrum	175
Novae Novae	179
Batin Scaidava	187
Scaidava fortress Batin Skaidava	191
Pirgovo Mediolana	193
Mechka Trimammium	197
Cherven	201
Ruse Sexaginta Prista	205
Babovo	211
Marten Tegra/Tigra	213
Ryahovo Appiaria	217
Nova Cherna Kynton	221
Tutrakan Transmarisca	223
Dolno Ryahovo Nigriniana (Nigrinianis)	227
Malak Preslavets Candidiana	229
Popina - Vetren	233
Vetren Tegulicium	235
Silistra Durostorum	237
Roman villa, Silistra	241



ВРЪВ | DORTICUM

Видин, Брегово

📍 44.198584, 22.705556

🏰 Крепост

🕒 12 сл.н. е.

📏 Площ на обекта: 1 ха

ЮНЕСКО статут: Няма ЮНЕСКО статут

Правна защита: съгласно национален закон за защита на паметниците

Покритие със строителни конструкции

Не е покрит

Видимост и консервация на обекта

останките под земята не се виждат

Състояние на изследването

Систематични археологически разкопки не са провеждани в Дортикум.

допълнителна информация

Къмднешната, конструкцията в суперструктурата на обекта се е сринала поради натиска на времето и иманярските набези и изглежда невъзможно да се извършат дори спасителни разкопки, тъй като сондажите и анализите в района изискват огромни средства, с които местните власти и държавата не разполагат.

Военни формирования

🗡️ cohors I Cretum sagitariorum 📍 Училището в с. Връв пази тухли с печата на това военно поделение.

🗡️ cohors VIII Gallorum



© Association of Danube River Municipalities "Danube"



VRAV | DORTICUM

Vidin, Bregovo

📍 44.198584, 22.705556

🏰 Fort

🕒 12 CE

📏 Area: 1 ha

UNESCO Status: no UNESCO status

Legal protection: national Monument Protection Law



Coverage with Building Structures

not covered

Site Visibility & Conservation

underground remains not visible

State of Research

Systematic archeological excavations in Dorticum have not been carried out.

Further Information

To date, the construction in the superstructure of the site has collapsed due to time and treasure hunting, and it seems impossible to carry out even rescue excavations, as drilling and analysis in the area require huge funds that local authorities and the state do not have.

Military Forces

🗡️ cohorts I Cretum sagitariorum 📍 The school in the village of Vrav keeps bricks with the seals of this military unit.

🗡️ cohorts VIII Gallorum

BG

История на изследванията

☞ Руините на Дортикум са описани за първи път в края на XVII век от граф Луиджи Фердинандо Марсили, който дава кратко описание и прилага свои собствени скици на селищата и крепостите на Дунава източно от Тимок. През 1871 г. руините на замъка са посетени от Феликс Каниц, който обяснява, че това е едно от укрепленията, споменати от Марсили. В самия край на XIX век Дортикум е посетен и описан от Борис Дякович в неговите „Записки по археологията на Дунавска България“.

☞ Преминаване на терена с лодка по реката и събиране на относителни данни за размера на укреплението и викуса около него през 50-те години на XX век. | Станчо Ваклинов

☞ Преминаване на терена (1961) | Теофил Иванов, Стоян Бешков

☞ Археологически разкопки (1989) | Румен Иванов, Валери Стоичков

ИНФОРМАЦИЯ ПО ОТНОШЕНИЕ НА ТУРИСТИЧЕСКОТО ИЗПОЛЗВАНЕ

Достъп до обекта: отворен публичен достъп

Обект, свързан със съвременна пътна мрежа и обществен транспорт: Пътна мрежа

museum-vidin.domino.bg/eng/index2.htm

Разкритата керамика е римска червена обикновена червенолакова, сива група, фина черна керамика с излъскани орнаменти, фрагменти от късно антични амфори с гребенчата украса. Основната част от керамиката обаче е средновековна от VIII-X в. Разкрити са и много фрагменти от строителна керамика – тухли, тегули, различни размери глинени тръби за хипокауст.

Във фонда на НАИМ при БАН е инвентирана фибула, изработена от бронз, която се датира от II в. сл. Хр. В училището на село Връв е създадена музейна сбирка от намерени находки от Дортикум. Некрополът на кастела и селището е документирани засега в южна и югоизточна посока. При риголване на терена са наблюдавани гробни съоръжения, изградени от тегули имбрицес и тухли, кости, както и предмети на бита и монети.

© 44.198584, 22.705556

Research History

☞ The ruins of Dorticum were first described in the late 17th century by Count Luigi Ferdinando Marsili, who gave a brief description and applied his own sketches of the settlements and fortresses on the Danube east of Timok. In 1871, the ruins of the castle were visited by Felix Kanitz, who explained that this was one of the fortifications mentioned by Marsili. At the very end in the 19th century Dorticum was visited and described by Boris Djakovic in his „Notes on the Archeology of Danube Bulgaria“.

☞ traversing the terrain by boat on the river and collecting relative data on the size of the fortification and the vicus around it in the 50s of the twentieth century | Stancho Vaklinov

☞ traversing the terrain (1961) | Teofil Ivanov, Stoyan Beshkov

☞ traversing the terrain (1989) | Rumen Ivanov, Valeri Stoichkov

CONSIDERATIONS FOR TOURISTIC EXPLOITATION

Access to Site: open to the public

Connection to modern Road Network and Public Transport: road network

museum-vidin.domino.bg/eng/index2.htm

The pottery discovered is Roman red plain red lacquer, gray group, fine black ceramics with polished ornaments, fragments of late antique amphorae with comb decoration. However, the main part of the pottery is medieval from the VIII-X century. Many fragments of building ceramics have been discovered - bricks, tegulas, different sizes of clay pipes for hypocaust.

A fibula made of bronze, dating from the 2nd century AD, has been inventoried in the fund of the Bulgarian Academy of Sciences. A museum collection of finds from Dorticum has been created in the school of the village of Vrav. The necropolis of the castle and the settlement has so far been documented in a southern and southeastern direction. During the grouting of the terrain, burial structures were observed, built of teguli imbrice and bricks, bones, as well as household items and coins.

© 44.198584, 22.705556



ЧЕТАТЕ, ВРЪВ | CETATE

Видин, Брегово

📍 44.187209, 22.756667

🏰 Крепост

ЮНЕСКО статут: Няма ЮНЕСКО статут

Правна защита: съгласно национален закон за защита на паметниците

Покритие със строителни конструкции

Не е покрит

Видимост и консервация на обекта

останките под земята не се виждат

Състояние на изследването

Не са провеждани археологически разкопки.

Военни формирования

🗡️ cohors I Cretum 🖨️ Печати

История на изследванията

📄 Регистриране (1962) | Й. Атанасова

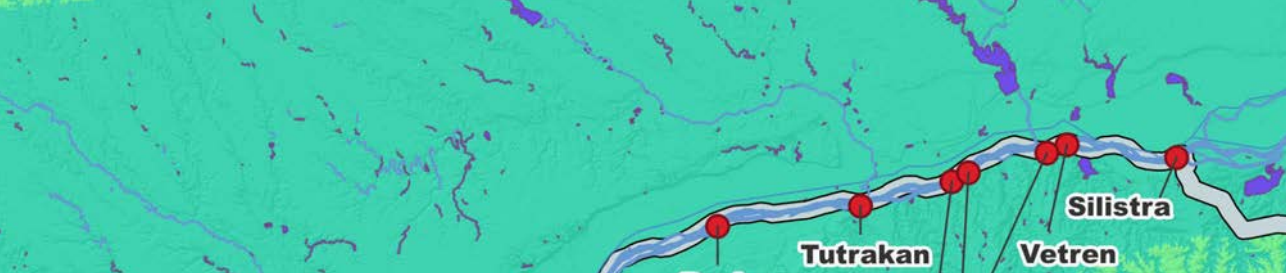


© Association of Danube River Municipalities "Danube"

ИНФОРМАЦИЯ ПО ОТНОШЕНИЕ НА ТУРИСТИЧЕСКОТО ИЗПОЛЗВАНЕ

Достъп до обекта: отворен публичен достъп

museum-vidin.domino.bg/eng/index2.htm



CETATE, VRAV | CETATE

Vidin, Bregovo

📍 44.187209, 22.756667



Fort

UNESCO Status: no UNESCO status

Legal protection: national Monument Protection Law



Coverage with Building Structures

not covered

Site Visibility & Conservation

underground remains not visible

State of Research

No archeological excavations have been carried out.

Military Forces

⚔️ cohorts I Cretum 🏺 seals

Research History

🏺 registration (1962) | Y. Atanasova

BG

CONSIDERATIONS FOR TOURISTIC EXPLOITATION

Access to Site: open to the public

museum-vidin.domino.bg/eng/index2.htm

В центъра на разкопаната от иманяри територия е разположен т.нар. „кастел“, около който ясно личат следи от ров.

Интерес представлява една находка на тухла с печат в *tabula ansata* LCOELING – L(uci) Coel(i) Ing(ennui). Предполага се, че тухлите с името “Coel(i)” са продукт на голяма частна работилница, функционирала в *Ratiaria* през II-III в.

© 44.187209, 22.756667

In the center of the territory excavated by treasure hunters is located the so-called „Castle“, around which there are clear traces of a moat.

Of interest is a find of a brick with a seal in tabula ansata LCOELING - L (uci) Coel (i) Ing (ennui). It is believed that the bricks with the name „Coel (i)“ are the product of a large private workshop that operated in Ratiaria in the II-III century.

© 44.187209, 22.756667



НОВО СЕЛО

Видин, Ново село

© 44.155, 22.799611

 Крепост

ЮНЕСКО статут: Няма ЮНЕСКО статут

Правна защита: съгласно национален закон за защита на паметниците

Покритие със строителни конструкции

Не е покрит

Видимост и консервация на обекта

останките под земята не се виждат

Състояние на изследването

Обектът не е проучван.



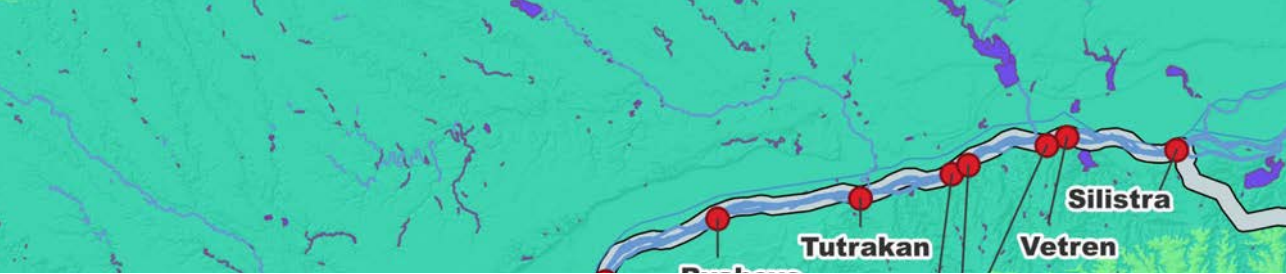
© Association of Danube River Municipalities "Danube"

ИНФОРМАЦИЯ ПО ОТНОШЕНИЕ НА ТУРИСТИЧЕСКОТО ИЗПОЛЗВАНЕ

Достъп до обекта: отворен публичен достъп

Обект, свързан със съвременна пътна мрежа и обществен транспорт: Пътна мрежа

museum-vidin.domino.bg/eng/index2.htm



NOVO SELO

Vidin, Novo selo

© 44.155, 22.799611



Fort

UNESCO Status: no UNESCO status

Legal protection: national Monument Protection Law



Coverage with Building Structures

not covered

Site Visibility & Conservation

underground remains not visible

State of Research

The object has not been studied.

BG

CONSIDERATIONS FOR TOURISTIC EXPLOITATION

Access to Site: open to the public

Connection to modern Road Network and Public Transport: road network

museum-vidin.domino.bg/eng/index2.htm

Тук е намерена пещ за изпичане на керамични произведения. От Ново село произхожда надгробна плоча с латински надпис, датирана в първата половина на II в. Тиберий Клавдий издигнал паметника на покойната си съпруга. Оттам е известна и оброчна плочка с изображение на Тракийския конник, както и колективна монетна находка, обнародвана от Тодор Герасимов. Тя съдържа статери от цар Лизимах и тасоски тетрадрахми от II в. пр. н. е. При посещението си на района Борис Дякович говори за намерена каменна гробница южно от селото, а Станчо Ваклинов съобщава в записките си за гробове по пътя за Флорентин, т. е. югоизточно от селото.

© 44.155, 22.799611

A kiln for firing ceramics was found here. A tombstone with a Latin inscription originates from Novo Selo, dating to the first half of the 2nd century. Tiberius Claudius erected a monument to his late wife. From there is a famous votive tablet with an image of the Thracian horseman, as well as a collective coin find, published by Todor Gerasimov. It contains staters from King Lysimachus and Thassos tetradrachms from the 2nd century BC. During his visit to the area, Boris Djakovic spoke of a stone tomb found south of the village, and Stancho Vaklinov reported in his notes on graves on the road to Florentine, ie southeast of the village.

© 44.155, 22.799611



ФЛОРЕНТИН | FLORENTIANA

Видин, Ново село

📍 44.134181, 22.858611

🏰 Крепост

ЮНЕСКО статут: Няма ЮНЕСКО статут

Правна защита: съгласно национален закон за защита на паметниците

Покритие със строителни конструкции

Не е покрит

Видимост и консервация на обекта

останките под земята не се виждат

Състояние на изследването

Не са провеждани археологически разкопки.



© Association of Danube River Municipalities "Danube"

ИНФОРМАЦИЯ ПО ОТНОШЕНИЕ НА ТУРИСТИЧЕСКОТО ИЗПОЛЗВАНЕ

Достъп до обекта: отворен публичен достъп

Обект, свързан със съвременна пътна мрежа и обществен транспорт: Пътна мрежа

museum-vidin.domino.bg/eng/index2.htm



FLORENTIN | FLORENTIANA

Vidin, Novo selo

📍 44.134181, 22.858611



Fort

UNESCO Status: no UNESCO status

Legal protection: national Monument Protection Law



Coverage with Building Structures

not covered

Site Visibility & Conservation

underground remains not visible

State of Research

No archeological excavations have been carried out.

BG

CONSIDERATIONS FOR TOURISTIC EXPLOITATION

Access to Site: open to the public

Connection to modern Road Network and Public Transport: road network

museum-vidin.domino.bg/eng/index2.htm



ЯСЕН

Видин, Ново село

© 44.122519, 22.878333

🏰 Крепост

ЮНЕСКО статут: Няма ЮНЕСКО статут

Покритие със строителни конструкции

Не е покрит

Видимост и консервация на обекта

останките под земята не се виждат

Състояние на изследването

Не са провеждани археологически разкопки, нито дейности по консервация и реставрация.



© Association of Danube River Municipalities "Danube"

ИНФОРМАЦИЯ ПО ОТНОШЕНИЕ НА ТУРИСТИЧЕСКОТО ИЗПОЛЗВАНЕ

Достъп до обекта: отворен публичен достъп

museum-vidin.domino.bg/eng/index2.htm



YASEN

Vidin, Novo selo

📍 44.122519, 22.878333



Fort

UNESCO Status: no UNESCO status



Coverage with Building Structures

not covered

Site Visibility & Conservation

underground remains not visible

State of Research

No archeological excavations were carried out, as well as conservation and restoration activities.

BG

CONSIDERATIONS FOR TOURISTIC EXPLOITATION

Access to Site: open to the public
museum-vidin.domino.bg/eng/index2.htm

От местността Уния Алба, между селата Ясен и Гомотарци, произхождат две бронзови оброчни плочки с посветителски надписи на латински език на Юпитер Оптимус Максимус Долихенус. От същата местност произхождат и четири произведения на култовата пластика, изработени от мрамор и варовик. Това са статуетки на Юпитер Долихен, Зевс (Юпитер), композиция от Афродита Пудика и Ерос и изображение на Митра. Те се датират във II-III в.

© 44.122519, 22.878333

From the area of Unia Alba, between the villages of Yasen and Gomotarsi, originate two bronze votive tablets with dedicatory inscriptions in Latin of Jupiter Optimus Maximus Dolichenus. Four works of cult sculpture, made of marble and limestone, originate from the same area. These are statuettes of Jupiter Dolichen, Zeus (Jupiter), a composition by Aphrodite Pudica and Eros and an image of Mithras. They date back to the II-III century.

© 44.122519, 22.878333



ТАБИЯ

Видин, Видин

📍 44.09289, 22.99289

🏰 Крепост

ЮНЕСКО статут: Няма ЮНЕСКО статут

Покритие със строителни конструкции

Не е покрит

Видимост и консервация на обекта

останките под земята не се виждат

Състояние на изследването

Обектът е непроучен, с лошо състояние на археологическите структури, силно разрушен.



© Association of Danube River Municipalities "Danube"

ИНФОРМАЦИЯ ПО ОТНОШЕНИЕ НА ТУРИСТИЧЕСКОТО ИЗПОЛЗВАНЕ

Достъп до обекта: отворен публичен достъп
museum-vidin.domino.bg/eng/index2.htm



TABIA

Vidin, Vidin

© 44.09289, 22.99289

🏰 Fort

UNESCO Status: no UNESCO status



Coverage with Building Structures

not covered

Site Visibility & Conservation

underground remains not visible

State of Research

The site is unexplored, with poor condition of the archaeological structures, heavily ruined.

BG

CONSIDERATIONS FOR TOURISTIC EXPLOITATION

Access to Site: open to the public
museum-vidin.domino.bg/eng/index2.htm



КОШАВА | AD MALUM

Видин, Видин

📍 44.061445, 23.033056

🏰 Крепост

📏 Площ на обекта: 1.08 ха

ЮНЕСКО статут: Няма ЮНЕСКО статут

Покритие със строителни конструкции

Не е покрит

Видимост и консервация на обекта

останките под земята не се виждат

Състояние на изследването

Не е проучван.



© Association of Danube River Municipalities "Danube"

ИНФОРМАЦИЯ ПО ОТНОШЕНИЕ НА ТУРИСТИЧЕСКОТО ИЗПОЛЗВАНЕ

Достъп до обекта: отворен публичен достъп

museum-vidin.domino.bg/eng/index2.htm



KOSHAVA | AD MALUM

Vidin, Vidin

📍 44.061445, 23.033056



Fort

*📏 Area: 1.08 ha

UNESCO Status: no UNESCO status



Coverage with Building Structures

not covered

Site Visibility & Conservation

underground remains not visible

State of Research

Not studied

BG

CONSIDERATIONS FOR TOURISTIC EXPLOITATION

Access to Site: open to the public

museum-vidin.domino.bg/eng/index2.htm

Керамика

⌚ 500 сл.н. е.

© 44.061445, 23.033056

От Кошава произхожда посветителски надпис на Юпитер
Оптимус Максимус Долихенус.

Ceramics

⌚ 500 CE

© 44.061445, 23.033056

A dedication inscription of Jupiter Optimus Maximus Dolichenus originates from Koshava.



БОНОНИЯ | BONONIA

Северозападен регион, Видин

📍 43.991386, 22.881890

🏰 Антична крепост; останки от античен град; античен римски град Бонония

🕒 86 - 586 сл.н. е.

*📏 Площ на обекта: 20 ха Надморска височина на обекта: 35 м

ЮНЕСКО статут: Статут на част от Предварителния списък

Правна защита: съгласно национален закон за защита на паметниците

Покритие със строителни конструкции

Частично покрит с модерни конструкции

Видимост и консервация на обекта

останките под земята не се виждат, останките под земята са открити и видими (разкрити, консервирани), археологически останки над повърхността до днес

Състояние на изследването

частично разкрит

допълнителна информация

Древната Бонония лежи под съвременния град Видин. Някои части на Бонония са покрити с модерни строителни конструкции, докато други могат да бъдат намерени на открити (незастроени) места, например паркове.

Съществуващата туристическа инфраструктура се отнася основно до средновековната крепост Баба Вида и някои други исторически сгради от различни исторически епохи, напр. Второ българско царство, Османска империя и др. Регионалният музей Видин представя изложба за римското наследство.

Въпреки това римската история все още не е добре изложена.

Древният град Болоня се намира на 200 км северозападно от столицата София, което е на 3 часа и половина път с кола. Най-близкото летище е летище София. При нормални обстоятелства градският транспорт е на разположение всеки ден.

Последното потвърдено откритие на мястото (октомври 2020 г.) е Западната порта на древна Бонония, главният вход на града през римската епоха, датирана от 4.-6. век. От



© Living Danube Limes / G. Jordanov, 2021





BONONIA | BONONIA

Northwestern region, Vidin

© 43.991386, 22.881890

 Ancient fortress; remains of ancient city Ancient Roman city of Bononia

 86 - 586 CE

 Area: 20 ha Elevation: 35 m

UNESCO Status: Tentative List status

Legal protection: national Monument Protection Law



Coverage with Building Structures

partly covered with modern superstructures

Site Visibility & Conservation

underground remains not visible, underground remains uncovered and visible (excavated, conserved), archaeological remains above surface until today

State of Research

partially excavated

Further Information

The ancient Bononia lays under the modern city of Vidin. Some parts of Bononia are covered with modern building structures, while others could be found in open (unbuilt) places, e.g., parks.

The existing tourist infrastructure relates mainly to the Medieval Fortress of Baba Vida and some other historical buildings from various historical ages, e.g. Second Bulgarian kingdom, Ottoman Empire, etc. The Regional Museum of Vidin contains exhibition regarding the Roman heritage. Nevertheless, the Roman history is still not well presented.

The Ancient city of Bononia is located 200 km northwest from the capital – Sofia, which is 3 and a half hours by car. The nearest airport is Sofia Airport. In normal circumstances, the public transport is available every day.

Last confirmed discovery at the site (Oct.2020) is the Western Gate of ancient Bononia, the city's main entrance during the Roman Age, dated from 4th-6th century. From this gate started the "decumanus maximus", the main street of the city. It crosses today's entire quarter of

BG

ENGLISH

тази порта започва „decumanus maximus“, главната улица на града. Пресича днешния целия квартал „Калето“ в град Видин.

Строителни етапи

86 сл.н. е. ✂ Римски период и Късна античност | Бонония е първоначално римски укрепен лагер на р. Дунав като впоследствие се превръща във важен търговски град по римския лимес. Части от останките на римския град Бонония са използвани за надграждане в последващите средновековни укрепления. Културните пластове са над 6 метра дълбоки. На някои места те са почти 7 метра. 888 - 888 ✂ Holz-Erde-Lager I. | Built over camp I. Pointed ditches, gate towers were reused

✂ Ранно средновековие | Археологическите проучвания представят развитие на града по времето на Първото Българско царство между VII-Xв.

✂ Византийско владичество

✂ Второ българско царство | Крепостта Баба Вида е единствената оцеляла крепост от периода на Второто Българско царство. Части от античния римски град Бонония са вградени в крепостта.

✂ Османско владичество | По времето на Османското владичество на мястото е построена звездообразна крепост. По-голямата част от портите, както и голяма част от рова и вала са запазени до наши дни.

Военни формирования

86 - 272 сл.н. е. ✂ Първи Цизипандийски кохорти (от Либия)

История на изследванията

🕒 Продължавачи проучванията на Националния археологически институт и музей при БАН и Регионален исторически музей - Видин с подкрепата на Министерството на културата и Община Видин. (2014-2024) | Доц. д-р Здравко Димитров, Национален археологически институт с музей при БАН, ръководител на разкопките: Разкопките продължават, като се планира да се копае по-дълбоко във вече проучената зона (Западна порта). Те ще бъдат извършени и в района на известната Видинска синагога, тъй като геофизичните проучвания и там са показали следи от древни руини. Там се очаква да бъде центърът на Римския военен лагер от I век. Очаква се да се направят разкопки и в други общински терени, както в района на бившето военно поделение в днешен Видин, където се намира северната стена на крепостта.

▶ Димитров, З. и др., 2017. Геофизично проучване на обект „Антична Бонония“, кв. Калето, гр. Видин. София, НАИМ-БАН; Димитров, З. & Ставрева, В., 2019. Археологическо проучване на кула номер 8 в Бонония. София, НАИМ-БАН.

🕒 Разкопки | НАИМ-БАН заедно с Регионален исторически музей-Видин

“Kaleta” in the town of Vidin.

Construction Phases

86 CE ✂ Roman and Late Antiquity | Bononia was initially a Roman military camp on the Danube and later it developed into a major Roman trading town as part of the Roman limes. Parts of the ruins of the Roman town of Bononia are incorporated in the consequent fortifications during the Middle Ages. The cultural layers are over 6 m deep. In some places they are almost 7 m.

✂ Early Middle Ages | The archaeological research campaigns reveal the development of the town during the time of the First Bulgarian Empire - 7-10th-century.

✂ Byzantine rule era

✂ Second Bulgarian Kingdom | The fortress of Baba Vida is the only remaining fortress from the Second Bulgarian Kingdom. Parts of the ancient Roman town of Bononia are incorporated in it.

✂ Ottoman period | During the Ottoman period a bastion/star fort was built on the site. Most of the gates and parts of the rampart and the moat are preserved to this day.

Military Forces

86 - 272 CE ✂ First Cisipaden cohorts

Research History

📍 Continuing investigations of the National Institute of Archaeology and Museum at Bulgarian Academy of Sciences, Regional Historical Museum of Vidin with support from the Ministry of Culture and Vidin Municipality. (2014-2024) | Dr. Zdravko Dimitrov, Associate Professor in National Institute of Archaeology and Museum, Bulgarian Academy of Sciences, Head of the excavations: Excavations will continue to dig deeper in the already examined area (Western gate). They are also going to be undertaken in the area of the famous Vidin Synagogue since geophysical surveying has shown traces of ancient ruins there as well. The centre of the Roman Military Camp from I century is expected to be there. Excavations in other municipal plots are expected to be done, as in the area of the former military unit in present-day Vidin, where the northern wall of the fortress is located.

▶ Dimitrov, Z. et al., 2017. Geophysical study of the site „Ancient Bononia“, Kaleta district, Vidin. Sofia, NAIM-BAS; Dimitrov, Z. & Stavreva, V., 2019. Archaeological study of tower number 8 in Bononia. Sofia, NAIM-BAS.

📍 Excavations | NAIM-BAS with Regional Museum of History-Vidin

BG

ИНФОРМАЦИЯ ПО ОТНОШЕНИЕ НА ТУРИСТИЧЕСКОТО ИЗПОЛЗВАНЕ

Достъп до обекта:	отворен публичен достъп
Обект, свързан със съвременна пътна мрежа и обществен транспорт:	Пътна мрежа, Обществен транспорт
Визуализация, представяне и консервация на място:	представяне на открито, защитни конструкции за архитектурните останки, музей, частично консервиран
музей/ посетителски център:	Регионален музей Видин/Средновековна крепост „Баба Вида“ museum-vidin.domino.bg/index.html castel-baba-vida.business.site/
Туристически услуги:	Магазин за сувенири, Ресторант

Останки на крепостни стени и кули,
главната западна порта

⌚ 86 - 586 сл.н. е.

Принадлежи към комплекс:
Принадлежат към военния лагер и
крепостната система на античния град
Бонония

© 43.991386, 22.881890



© Living Danube Limes /
G. Jordanov, 2021

CONSIDERATIONS FOR TOURISTIC EXPLOITATION

- Access to Site:* open to the public
- Connection to modern Road Network and Public Transport:* road network, public transport
- On-site Visualisation, Presentation & Conservation:* open air presentation, protection structures for architectural remains, museum, partially conserved
- Museum / Visitor Centre:* The Regional Museum of Vidin/Medieval Fortress "Baba Vida"
museum-vidin.domino.bg/index.html | castel-baba-vida.business.site/
- Service:* Souvenir shop, Restaurant

BG



© Living Danube Limes / G. Jordanov, 2021

Remains of fortress walls and towers, the main Western gate

⌚ 86 - 586 CE

Belonging to Complex:
 Belong to the military camp and fortification structures of the ancient city of Bononia

© 43.991386, 22.881890



КАЛЕТО

Видин, Белоградчик

🏰 Крепост

🕒 250 сл.н. е.

ЮНЕСКО статут: Няма ЮНЕСКО статут

Правна защита: съгласно национален закон за защита на паметниците

Покритие със строителни конструкции

Не е покрит

Видимост и консервация на обекта

крепостта е видима и социализирана

Състояние на изследването

изцяло разкрит



© Association of Danube River Municipalities "Danube"

ИНФОРМАЦИЯ ПО ОТНОШЕНИЕ НА ТУРИСТИЧЕСКОТО ИЗПОЛЗВАНЕ

Достъп до обекта: контролиран достъп, входна такса

Обект, свързан със съвременна пътна мрежа и обществен транспорт: Пътна мрежа, Наличен паркинг, Обществен транспорт, Веломаршрути

Визуализация, представяне и консервация на място: информационни табла, аудио ръководства, обиколки с екскурзовод

www.muzeibelogradchik.com/

Туристически услуги: Магазин за сувенири, Ресторант



KALETO

Vidin, Belogradchik

 Fortress

 250 CE

UNESCO Status: no UNESCO status

Legal protection: national Monument Protection Law



Coverage with Building Structures

not covered

Site Visibility & Conservation

The site has been restored and socialized

State of Research

fully excavated

BG

CONSIDERATIONS FOR TOURISTIC EXPLOITATION

<i>Access to Site:</i>	controlled, entry fee
<i>Connection to modern Road Network and Public Transport:</i>	road network, parking available, public transport, bicycle routes
<i>On-site Visualisation, Presentation & Conservation:</i>	information boards, audio guides, guided tours
<i>Service:</i>	Souvenir shop, Restaurant

www.muzeibelogradchik.com/



КУЛА | CASTRA MARTIS

Видин, Кула

 Крепост

 300 сл.н. е.

ЮНЕСКО статут: Няма ЮНЕСКО статут

Правна защита: съгласно национален закон за защита на паметниците

Покритие със строителни конструкции

Не е покрит


Видимост и консервация на обекта

останките под земята са открити и видими (разкрити, консервирани)

Състояние на изследването

Обектът се нуждае от реконструкция.

История на изследванията

 Кастра Мартис е регистрирана през 1870 г. от Феликс Каниц. Крепостта е проучвана дълго време от различни екипи.



© Association of Danube River Municipalities "Danube"



KULA | CASTRA MARTIS

Vidin, Kula



Fort

300 CE

UNESCO Status: no UNESCO status

Legal protection: national Monument Protection Law



Coverage with Building Structures

not covered

Site Visibility & Conservation

underground remains uncovered and visible (excavated, conserved)

State of Research

The site needs reconstruction.

Research History

☉ Castra Martis was registered in 1870. by Felix Kanitz. The fortress has been studied for a long time by various teams.

BG

ИНФОРМАЦИЯ ПО ОТНОШЕНИЕ НА ТУРИСТИЧЕСКОТО ИЗПОЛЗВАНЕ

<i>Достъп до обекта:</i>	отворен публичен достъп
<i>Обект, свързан със съвременна пътна мрежа и обществен транспорт:</i>	Пътна мрежа
<i>музей/ посетителски център:</i>	Музейна сбирка - Кула museum-vidin.domino.bg/eng/index2.htm
<i>Туристически услуги:</i>	Ресторант

Намерените артефакти са експонирани в Музейна колекция - гр. Кула.


CONSIDERATIONS FOR TOURISTIC EXPLOITATION

<i>Access to Site:</i>	open to the public
<i>Connection to modern Road Network and Public Transport:</i>	road network
<i>Museum / Visitor Centre:</i>	Museum collection, Kula museum-vidin.domino.bg/eng/index2.htm
<i>Service:</i>	restaurant

The found artifacts are exhibited in the Museum Collection - Kula.



БОТЕВО

Видин, Видин

🏰 Крепост

ЮНЕСКО статут: Няма ЮНЕСКО статут

Покритие със строителни конструкции

Не е покрит

Видимост и консервация на обекта

останките под земята не се виждат

Състояние на изследването

Не са провеждани археологически разкопки.



© Association of Danube River Municipalities "Danube"

ИНФОРМАЦИЯ ПО ОТНОШЕНИЕ НА ТУРИСТИЧЕСКОТО ИЗПОЛЗВАНЕ

Достъп до обекта: отворен публичен достъп

Обект, свързан със съвременна пътна мрежа и обществен транспорт: Пътна мрежа

museum-vidin.domino.bg/eng/index2.htm



BOTEVO

Vidin, Vidin



UNESCO Status: no UNESCO status



Coverage with Building Structures

not covered

Site Visibility & Conservation

underground remains not visible

State of Research

No archeological excavations have been carried out

BG

CONSIDERATIONS FOR TOURISTIC EXPLOITATION

Access to Site: open to the public

Connection to modern Road Network and Public Transport: road network

museum-vidin.domino.bg/eng/index2.htm



ДУНАВЦИ

Видин, Видин

📍 43.90195, 22.827778

🏰 Крепост

📏 Площ на обекта: 0.6 ха

ЮНЕСКО статут: Няма ЮНЕСКО статут

Покритие със строителни конструкции

Не е покрит

Видимост и консервация на обекта

останките под земята не се виждат

Състояние на изследването

Не са провеждани археологически разкопки.



© Association of Danube River Municipalities "Danube"

ИНФОРМАЦИЯ ПО ОТНОШЕНИЕ НА ТУРИСТИЧЕСКОТО ИЗПОЛЗВАНЕ

Достъп до обекта: отворен публичен достъп

Обект, свързан със съвременна пътна мрежа и обществен транспорт: Пътна мрежа

museum-vidin.domino.bg/eng/index2.htm



DUNAVTSI

Vidin, Vidin

© 43.90195, 22.827778

 Fort

 Area: 0.6 ha

UNESCO Status: no UNESCO status



Coverage with Building Structures

not covered

Site Visibility & Conservation

underground remains not visible

State of Research

No archeological excavations have been carried out.

BG

CONSIDERATIONS FOR TOURISTIC EXPLOITATION

Access to Site: open to the public

Connection to modern Road Network and Public Transport: road network

museum-vidin.domino.bg/eng/index2.htm



ЦАР СИМЕОНОВО

Видин, Видин

© 43.859171, 22.822222

🏰 Крепост

ЮНЕСКО статут: Няма ЮНЕСКО статут

Покритие със строителни конструкции

Не е покрит

Видимост и консервация на обекта

останките под земята не се виждат

Състояние на изследването

Не са провеждани археологически разкопки.

допълнителна информация

Структурите не могат да бъдат различени без археологическо проучване.



© Association of Danube River Municipalities "Danube"

ИНФОРМАЦИЯ ПО ОТНОШЕНИЕ НА ТУРИСТИЧЕСКОТО ИЗПОЛЗВАНЕ

Достъп до обекта: отворен публичен достъп
museum-vidin.domino.bg/eng/index2.htm



TSAR SIMEONOVO

Vidin, Vidin

📍 43.859171, 22.822222



Fort

UNESCO Status: no UNESCO status



Coverage with Building Structures

not covered

Site Visibility & Conservation

underground remains not visible

State of Research

No archeological excavations have been carried out.

Further Information

Structures cannot be distinguished without archaeological research.

BG

CONSIDERATIONS FOR TOURISTIC EXPLOITATION

Access to Site: open to the public
museum-vidin.domino.bg/eng/index2.htm



АНТИЧНО СЕЛИЩЕ, ЦАР СИМЕОНОВО

Видин, Видин

🏛️ Антично селище
ЮНЕСКО статут: Няма ЮНЕСКО статут

Покритие със строителни конструкции

Не е покрит

Видимост и консервация на обекта

останките под земята не се виждат

Състояние на изследването

Не са провеждани археологически разкопки.

допълнителна информация

Структурите не могат да бъдат различени без археологическо проучване.



© Association of Danube River Municipalities "Danube"

ИНФОРМАЦИЯ ПО ОТНОШЕНИЕ НА ТУРИСТИЧЕСКОТО ИЗПОЛЗВАНЕ

Достъп до обекта: отворен публичен достъп
<http://museum-vidin.domino.bg/eng/index2.htm>



ANCIENT SETTLEMENT, TSAR SIMEONOVO

Vidin, Vidin



Ancient settlement

UNESCO Status: no UNESCO status



Coverage with Building Structures

not covered

Site Visibility & Conservation

underground remains not visible

State of Research

No archeological excavations have been carried out.

Further Information

Structures cannot be distinguished without archaeological research.

BG

CONSIDERATIONS FOR TOURISTIC EXPLOITATION

Access to Site: open to the public
<http://museum-vidin.domino.bg/eng/index2.htm>



РАЦИАРИЯ | COLONIA ULPIA TRAIANA RATIARIA

Северозападен регион, Димово

📍 43.81747, 22.90820

🏛️ Античен римски град, столица на крайбрежната провинция Дакия

🕒 0 - 586 сл.н. е.

📏 Площ на обекта: 60 ха Надморска височина на обекта: 43 м

ЮНЕСКО статут: Статут на част от Предварителния списък

Правна защита: съгласно национален закон за защита на паметниците

Покритие със строителни конструкции

Не е покрит

Видимост и консервация на обекта

останките под земята не се виждат, останките под земята са открити и видими (разкрити, консервирани), археологически останки над повърхността до днес

Състояние на изследването

частично разкрит и консервиран

допълнителна информация

Рациария е един от най-големите римски градове извън италианския полуостров и е бил много добре запазен до 1990-1991 г., когато иманярите започват да го разрушават. През 3-5. век сл. Хр. Рациария е столица на късноримската провинция Дакия Рипенсис.

Заради мащаба на ширещото се унищожаване от иманяри през последните десетилетия, името на Рациария се превърна в синоним на предаването и предполагаемото съучастие на българските правоприлагащи органи в тежкото положение с иманярството, което тормози археологическите обекти в цялата страна.

Археолозите, които разкопаха руините на Рациария по време на разкопките през 2017 г. през септември и октомври, обявиха, че са преоткрили западната крепостна стена на римския град, за която са смятали, че отдавна е изчезнал. Смяташе се, че е бил



© Living Danube Limes / G. Jordanov, 2021



RATSIARIA | COLONIA ULPIA TRAIANA RATIARIA

Northwestern region, Dimovo

© 43.81747, 22.90820

Ancient Roman city, capital of the province of Coastal Dacia

0 - 586 CE

Area: 60 ha Elevation: 43 m

UNESCO Status: Tentative List status

Legal protection: national Monument Protection Law



Coverage with Building Structures

not covered

Site Visibility & Conservation

underground remains not visible, underground remains uncovered and visible (excavated, conserved), archaeological remains above surface until today

State of Research

partially excavated and conserved

Further Information

Ratiaria was one of the largest Roman cities outside the Italian Peninsula and had been very well preserved until 1990-1991 when treasure hunters started ripping it apart. In the 3rd-5th century AD, Ratiaria was the capital of the Late Roman province of Dacia Ripensis.

Because of the scale of the rampant destruction by treasure hunters in the recent decades, the name of Ratiaria has become synonymous with the surrender and alleged complicity of the Bulgarian law enforcement authorities to the plight of treasure hunting which plagues archaeological sites all over the country.

The archaeologists who excavated the ruins of Ratiaria during the 2017 digs in September and October have now announced they have rediscovered the western fortress wall of the Roman city which they had thought to have been long gone. It had been believed to have been destroyed during the bulldozing of the ruins by treasure hunting gangs in the 1990s and

BG

унищожен по време на булдозирането на руините от банди иманяри през 1990-те и 2000-те години.

Археологическите разкопки са фокусирани върху участък на север от резиденцията на провинциалния управител на римската провинция Дакия Рипенсис, където изследователите са открили късноантични терми (обществени бани) и голяма жилищна сграда, която все още се разкопава.

Наследството на Рациария (и в това отношение на цяла България) е документирано в документален филм на Dateline от 2009 г. по австралийската SBS TV, озаглавен „Ограбване на миналото“. Този филм до голяма степен дава да се разбере, че ограбването на Рациария продължава да се извършва на почасова база, така че съобщенията за нови щети не са новина. Цялостните щети, понесени от римския град от съвременните иманяри, трудно могат да бъдат изчислени.

Бъдещ музей на открито е проектиран да обхваща територия от около 5 дка северозападно от днешния град Арчар; ще се намира на около 50 метра от главните пътища София-Димово-Арчар-Видин и Лом-Арчар-Видин, за да бъде по-лесно достъпен за български и чуждестранни туристи.

Строителни етапи

0 - 586 сл.н. е. ✂ Римски период и Късна античност | Градът възниква през втората половина на I век, във връзка с укрепването на долнодунавския лимес и организацията на дунавския флот. След края на дакийските войни в началото на II век император Траян издигнал ранга на Рациария до колония. Този статут дава право на града на автономия, а жителите му стават римски граждани с пълни права. През II и III век градът, който е организиран въз основа на италианските принципи, преживява своя връх на просперитет. Превръща се в голям занаятчийски и търговски център. Имало е работилници за архитектурна украса, скулптура, надгробни паметници и изящни златни бижута. През 3 век Рациария става столица на провинция Dacia Ripensis, със значително присъствие на големи армии. В града се е намирала една от работилниците за оръжия на империята. Археологическите паметници също свидетелстват за съществуването на впечатляващ център за изкуства. Град Рациария съществува до 586 г. сл. Н.Е., когато е разрушен при варварско нашествие на аварите.

Военни формирования

0 - 106 сл.н. е. ✂ legio IV Flavia Felix („щастлив“)

История на изследванията

📌 Продължаващи проучванията на Националния археологически институт и музей при БАН и Регионален исторически музей - Видин с подкрепата на Министерството на културата и Община Димово. (2013-2024) | Доц. д-р Здравко Димитров, Национален археологически институт с музей при БАН, ръководител на разкопките.: Три основни резултата. Първото е, че законът се върна в Рациария, работи се само от археолози. Иманярската дейност е прекратена. Вторият основен момент е, че е проучен центърът около старите разкопки, извършени от българо-италиански екип около резиденцията на областния управител на Рациария от времето, когато е била столица на късноантична Дакия. Разгледани са още две сгради, едната е жилищна, което даде цялата хронология на късноантичната столица. Другата сграда е добре запазен санитарен възел, който вече може да бъде предаден за реставрация и съответно тази част скоро ще бъде

2000s.

Archaeological excavations are focused on a section north of the residence of the provincial governor of the Roman province of Dacia Ripensis where the researchers have unearthed Late Antiquity thermae (public baths) and a large residential building, which is still being excavated.

The treasure hunting plight of Ratiaria (and all of Bulgaria, for that matter) was documented in a 2009 documentary of Dateline on Australia's SBS TV entitled "Plundering the Past". This film pretty much makes it clear that the looting of Ratiaria keeps taking place on an hourly basis so announcements about new damages are no news. The overall damage sustained by the Roman city from modern day treasure hunters can hardly be calculated.

A future open-air museum is designed to cover a territory of about 5 decares to the northwest of today's town of Archar; it will stand about 50 meters from the main roads Sofia-Dimovo-Archar-Vidin and Lom-Archar-Vidin in order to be more easily accessible for Bulgarian and foreign tourists.

Construction Phases

0 - 586 CE ✂ Roman and Late Antiquity | The city originated in the second half of the 1st century, in connection with the strengthening of the Lower Danubian Limes and the organization of the Danube fleet. After the end of the Dacian wars in the beginning of the 2nd century, Emperor Trajan raised the rank of Ratiaria to a colony. This status entitled the city to autonomy and its inhabitants became Roman citizens with full rights. In the 2nd and 3rd centuries, the city, which was organized based on the Italic principles, experienced its peak of prosperity. It turned into a large crafts and trade center. There were workshops for architectural decoration, sculpture, tombstones, and exquisite gold jewelry. In the 3rd century Ratiaria became the capital of the province of Dacia Ripensis, with a significant presence of major armies. The city had one of the empire's weaponry workshops. Archaeological monuments also testify to the existence of an impressive arts center. The city of Ratiaria existed until 586 AD when it was destroyed in a barbarian invasion of the Avars.

Military Forces

0 - 106 CE ✂ legio IV Flavia Felix ("Lucky Flavian 4th Legion")

Research History

🔍 Continuing investigations of the National Institute of Archaeology and Museum at Bulgarian Academy of Sciences, Regional Historical Museum of Vidin with support from the Ministry of Culture and Dimovo Municipality. (2013-2024) | Dr. Zdravko Dimitrov, Associate Professor in National Institute of Archaeology and Museum, Bulgarian Academy of Sciences, Head of the excavations.: Three main results. The first is that the law has returned to Ratiaria, work is only done by archaeologists. The treasure hunting activity has been terminated. The second main point is that the center around the old excavations that was carried out by the Bulgarian-Italian team around the residence of the provincial governor of Ratiaria from the time when it was the capital of late-ancient Dacia was explored. Two more buildings were examined, one is residential, which gave the whole chronology of the late ancient capital. The other building is a well-preserved bathroom, which can already be handed over for restora-

посетена. Третият голям резултат е проучването в бившия пионерски лагер, където е открит храм на богинята Диана и два надписа на провинциалните управители на Горна Мизия. Това е по-ранен период, когато Рациария е била колония. В центъра на село Арчар са открити запазени олтари.

► Димитров, Здр. (2012). Архитектурна декорация в колонията Улпия Рациария. Сборник доклади от 22-ри Международен конгрес на Римските гранични изследвания, Русе, България, септември 2012; Илиев, Н., Ботев, З. & Спасов, Н., 1993. Животински костен материал от римския град Рациария (I-II в.) край с. Арчар, Михайловградска област. Археология, 4, pp. 52-59.

ИНФОРМАЦИЯ ПО ОТНОШЕНИЕ НА ТУРИСТИЧЕСКОТО ИЗПОЛЗВАНЕ

<i>Достъп до обекта:</i>	отворен публичен достъп
<i>Обект, свързан със съвременна пътна мрежа и обществен транспорт:</i>	Пътна мрежа, Обществен транспорт
<i>Визуализация, представяне и консервация на място:</i>	представяне на открито, защитни конструкции за архитектурните останки, частично консервиран
<i>музей/ посетителски център:</i>	Регионален музей Видин/Исторически музей - Лом/Национален исторически музей - София museum-vidin.domino.bg/index.html muzei-lom.com/ historymuseum.org/

Останки на крепостни стени и структури, късноантична римска баня и голяма жилищна сграда

⌚ 0 - 586 сл.н. е.

Принадлежи към комплекс: Принадлежат към военния лагер, населеното място, крепостната и административната система на древния град Рациария.

© 43.81747, 22.90820



© Living Danube Limes / G. Jordanov, 2021

tion and, accordingly, this part will be visited soon. The third great result is the research in the former pioneer camp, where a temple of the goddess Diana was found and two inscriptions of the provincial governors of Upper Moesia. This is an earlier period when Ratiaria was a colony. Preserved altars were found in the center of the village of Archar.

► Dimitrov, Z. (2012). Architectural Decoration in the Colony of Ulpia Ratiaria. Proceedings of the 22nd International Congress of Roman Frontier Studies, Ruse, Bulgaria, September 2012; Iliev, N., Botev, Z. & Spasov, N., 1993. Animal bone material from the Roman town of Ratiaria (I-II century) near the village of Archar, region of Mihaylovgrad. Archaeology, Issue 4, pp. 52-59.

CONSIDERATIONS FOR TOURISTIC EXPLOITATION

Access to Site: open to the public

Connection to modern Road Network and Public Transport: road network, public transport

On-site Visualisation, Presentation & Conservation: open air presentation, protection structures for architectural remains, partially conserved

Museum / Visitor Centre: The Regional Museum of Vidin/History Museum - Lom/National Museum of History - Sofia
museum-vidin.domino.bg/index.html | muzei-lom.com/ | historymuseum.org/

BG



© Living Danube Limes / G. Jordanov, 2021

Remains of fortress walls and structures, Late Antiquity thermae (public baths) and a large residential building

⌘ 0 - 586 CE

Belonging to Complex:

Belong to the military camp, civil settlement, fortification, and administrative structures of the ancient city of Ratiaria

© 43.81747, 22.90820



ДОБРИ ДОЛ 1

Видин, Димово

📍 43.793934, 22.99

🏰 Крепост

ЮНЕСКО статут: Няма ЮНЕСКО статут

Покритие със строителни конструкции

Не е покрит

Видимост и консервация на обекта

останките под земята не се виждат

Състояние на изследването

Не са провеждани археологически разкопки.



© Association of Danube River Municipalities "Danube"

ИНФОРМАЦИЯ ПО ОТНОШЕНИЕ НА ТУРИСТИЧЕСКОТО ИЗПОЛЗВАНЕ

Достъп до обекта: отворен публичен достъп

museum-vidin.domino.bg/eng/index2.htm



DOBRI DOL 1

Vidin, Dimovo

© 43.793934, 22.99

 Fortress

UNESCO Status: no UNESCO status



Coverage with Building Structures

not covered

Site Visibility & Conservation

underground remains not visible

State of Research

No archeological excavations have been carried out.

BG

CONSIDERATIONS FOR TOURISTIC EXPLOITATION

Access to Site: open to the public

museum-vidin.domino.bg/eng/index2.htm



ДОБРИ ДОЛ 2

Монтана, Лом

© 43.777847, 23.096389

🏰 Крепост

ЮНЕСКО статут: Няма ЮНЕСКО статут

Покритие със строителни конструкции

Не е покрит

Видимост и консервация на обекта

останките под земята не се виждат

Състояние на изследването

Не са провеждани археологически разкопки.



© Association of Danube River Municipalities "Danube"

ИНФОРМАЦИЯ ПО ОТНОШЕНИЕ НА ТУРИСТИЧЕСКОТО ИЗПОЛЗВАНЕ

Достъп до обекта: отворен публичен достъп

montana-museum.weebly.com/



DOBRI DOL 2

Montana, Lom

© 43.777847, 23.096389



Fortress

UNESCO Status: no UNESCO status



Coverage with Building Structures

not covered

Site Visibility & Conservation

underground remains not visible

State of Research

No archeological excavations have been carried out.

BG

CONSIDERATIONS FOR TOURISTIC EXPLOITATION

Access to Site: open to the public

montana-museum.weebly.com/



ОРСОЯ | REMETODIA

Монтана, Лом

© 43.777847, 23.096389

🏰 Крепост, пътна станция

*📏 Площ на обекта: 0.4 ха

ЮНЕСКО статут: Няма ЮНЕСКО статут

Правна защита: съгласно национален закон за защита на паметниците

Покритие със строителни конструкции

Не е покрит

Видимост и консервация на обекта

останките под земята не се виждат

Състояние на изследването

Не са провеждани археологически разкопки.

История на изследванията

📄 Руините на Реметодия са описани от Иван Басанович и Борис Дякович.



© Association of Danube River Municipalities "Danube"

ИНФОРМАЦИЯ ПО ОТНОШЕНИЕ НА ТУРИСТИЧЕСКОТО ИЗПОЛЗВАНЕ

Достъп до обекта: отворен публичен достъп

montana-museum.weebly.com/



ORSOIA | REMETODIA

Montana, Lom

📍 43.777847, 23.096389

🏰 Fortress, road station

📏 Area: 0.4 ha

UNESCO Status: no UNESCO status

Legal protection: national Monument Protection Law



Coverage with Building Structures

not covered

Site Visibility & Conservation

underground remains not visible

State of Research

No archeological excavations have been carried out.

Research History

📖 The ruins of Remetodia are described by Ivan Bassanovich and Boris Djakovic.

BG

CONSIDERATIONS FOR TOURISTIC EXPLOITATION

Access to Site: open to the public

montana-museum.weebly.com/



АЛМУС | ALMUS

Северозападен регион, Лом

📍 43.82948, 23.23348

🏰 Антична крепост; останки от древен град; древен римски град Алмус

🕒 100 - 450 сл.н. е.

*📏 Площ на обекта: 4.1 ха Надморска височина на обекта: 20 м

ЮНЕСКО статут: Статут на част от Предварителния списък

Правна защита: съгласно национален закон за защита на паметниците

Покритие със строителни конструкции

Частично покрит с модерни конструкции

Видимост и консервация на обекта

останките под земята не се виждат, останките под земята са открити и видими (разкрити, консервирани), археологически останки над повърхността до днес

Състояние на изследването

частично разкрит

допълнителна информация

Руините на древнотракийския, римския, ранновизантийския, средновековния български и османски град Алмус (Артанес) се намират в квартал Калетата на днешния български крайдунавски град Лом.

Крепостта Алмус не е реставрирана, въпреки че има голям потенциал като обект за културен туризъм. Крепостните стени са изградени от речни камъни, а градът е имал два водопровода – един глинен, а друг оловен. Смята се, че Алмус не е развил занаяти поради близостта си до Colonia Ulpia Ratiaria. Некрополът на Алмус съдържа зидани гробове и саркофази.

Строителни етапи

29 сл.н. е. ✂ Римски период и Късна античност | Римската крепост и пътна станция Алмус е построена на мястото на древно тракийско селище около 29г. сл.н.е., докато самата крепост е построена в началото на IIв. сл.н.е., когато е била част от областта на близкия римски град и колония Колония Улпия Траяна Рациария (лат. - "Colonia Ulpia Traiana Ratiaria" - днешен Арчар) в провинция Горна Мизия (лат. - „Moesia Superior“). В средата на Vв. сл.н.е. Алмус е опустошен при варварските нашествия на хуните.

✂ Ранно-византийски период | Важен град през ранния Византийски период.



ALMUS | ALMUS

Northwestern region, Lom

📍 43.82948, 23.23348

🏰 Ancient fortress; remains of ancient town Ancient Roman town of Almus

🕒 100 - 450 CE

📏 Area: 4.1 ha Elevation: 20 m

UNESCO Status: Tentative List status

Legal protection: national Monument Protection Law

Coverage with Building Structures

partly covered with modern superstructures

Site Visibility & Conservation

underground remains not visible, underground remains uncovered and visible (excavated, conserved), archaeological remains above surface until today

State of Research

partially excavated

Further Information

The ruins of the Ancient Thracian, Roman, Early Byzantine, medieval Bulgarian, and Ottoman city of Almus (Artanes) are located in the Kaletata Quarter of today's Bulgarian Danube town of Lom.

The Almus Fortress has not been restored even though it harbors great potential as a cultural tourism site. The fortress walls are made from river stones, and the city had two water pipelines – one made of clay, and another one made of lead. It is believed that Almus did not develop crafts because of its proximity to Colonia Ulpia Ratiaria. The necropolis of Almus contains masonry graves, and sarcophagi.

Construction Phases

29 CE 🏗️ Roman and Late Antiquity | The Roman fort and road station of Almus was built at the location of an ancient Thracian settlement around 29 AD, while the fortress itself was built at the beginning of the 2nd century AD, when it was part of the district of the nearby Roman city and colony Colonia Ulpia Traiana Ratiaria (today's Archar) in the province of Moesia Superior. In the middle of the 5th century AD, Almus was captured and ransacked in the barbarian invasions of the Huns.

🏗️ Early Byzantium era | Important city during the early Byzantine Empire period.

BG

✂ Средновековна България | Важен град през средновековния период на Българското царство.

✂ Османска империя | През периода на Османското владичество градът е важен и предпазен с четириъгълен вал.

Военни формирования

✂ legio I Italica и legio XI Claudia, както и други части

История на изследванията

🔍 Разкопки между 2016 и 2019 на СУ „Св. Климент Охридски“, Националният археологически институт с музей и Исторически музей - Лом, финансиран от Министерството на културата и Община Лом. (2016-2019) | Доц. Юлий Емилов, СУ „Св. Климент Охридски“; заместник-ръководители - Владислав Живков от Национален археологически институт с музей при БАН и Валери Стоичков от Исторически музей - Лом.: Следи от топене на метал са открити при спасителните разкопки на античния римски град Алмус, чиито руини се намират в днешния български крайдунавски град Лом. Археолозите, работещи по спасителните разкопки в римската крепост Алмус в българския крайдунавски град Лом, които наскоро откриха западната порта на античния град и откриха доказателства, че укрепленията са претърпели реконструкции през късноосманския период, са приключили своите 40 -дневни спасителни разкопки. Освен следите от топене на метал, археолозите са открили много керамика, както и плочки и тухли с щампи на древни римски военни отряди, участвали в изграждането на крепостната стена на Алмус. След като западната стена на римския град бъде напълно разкопана и проучена, тя ще бъде консервирана и изложена на място в градската среда на Лом.

ИНФОРМАЦИЯ ПО ОТНОШЕНИЕ НА ТУРИСТИЧЕСКОТО ИЗПОЛЗВАНЕ

Достъп до обекта: отворен публичен достъп

Обект, свързан със съвременна пътна мрежа и обществен транспорт: Пътна мрежа, Обществен транспорт

Визуализация, представяне и консервация на място: представяне на открито, музей, недостатъчна реставрация на археологическите останки, частично консервиран

музей/ посетителски център: Исторически музей - Лом

muzei-lom.com/

70-метров участък от западната крепостна стена

⌚ 100 - 450 сл.н. е.

Принадлежи към комплекс:

Принадлежат към военния лагер и крепостната система на античния

град Алмус.

© 43.82948, 23.23348

🗝 Medieval Bulgarian Empire | Important city during the medieval period of the Bulgarian Empire.

🗝 Ottoman Empire | During the Ottoman period the settlement was important and protected by a rectangular rampart.

Military Forces

🗝 legio I Italica and legio XI Claudia, as well as other troops

Research History

🗝 Excavations 2016-2019, Sofia University “St. Kliment Ohridski”, the National Institute and Museum of Archaeology in Sofia, and the Lom Museum of History, funded by Ministry of Culture and Lom Municipality. (2016-2019) | Assist. Prof. Juliy Emilov from Sofia University “St. Kliment Ohridski”, with Vladislav Zhivkov of the National Institute and Museum of Archaeology in Sofia and Valeri Stoichkov of the Lom Museum of History as deputies' heads of the expedition.: Traces of metal smelting have been found during the rescue excavations of the Ancient Roman city of Almus, which ruins are located in today's Bulgarian Danube town of Lom. The archaeologists working on the rescue excavations in the Roman fortress of Almus in the Bulgarian Danube town of Lom, who recently discovered the western gate of the ancient city and found evidence that the fortifications underwent reconstructions during the Late Ottoman period, have wrapped up their 40-day rescue digs. In addition to the traces of metal smelting, the archaeologists have found lots of pottery as well as tiles and bricks with the stamps of Ancient Roman military detachments that participated in the construction of Almus's fortress wall. Once the western wall of the Roman city is fully excavated and studied, it will be conserved and exhibited in site within Lom's urban environment.

BG

CONSIDERATIONS FOR TOURISTIC EXPLOITATION

Access to Site: open to the public

Connection to modern Road Network and Public Transport: road network, public transport

On-site Visualisation, Presentation & Conservation: open air presentation, museum, no good restoration for architectural remains; partially conserved

Museum / Visitor Centre: The History Museum of Lom

muzei-lom.com/

70-meter section from the western fortress wall

🕒 100 - 450 CE

Belonging to Complex:

Belong to the military camp and fortification structures of the ancient town of Almus.

📄 43.82948, 23.23348



ДОЛНО ЛИНЕВО | TRICESA

Монтана, Лом

© 43.841781, 23.325278

🏰 Крепост

ЮНЕСКО статут: Няма ЮНЕСКО статут

Покритие със строителни конструкции

Не е покрит

Видимост и консервация на обекта

останките под земята не се виждат, археологически останки над повърхността до днес

допълнителна информация

Археологическите разкопки почти не са възможни, предвид факта, че по-голямата част от обекта е пропаднала в река Дунав, а останалата част е в частни дворове.



© Association of Danube River Municipalities "Danube"

ИНФОРМАЦИЯ ПО ОТНОШЕНИЕ НА ТУРИСТИЧЕСКОТО ИЗПОЛЗВАНЕ

Достъп до обекта: отворен публичен достъп

Обект, свързан със съвременна пътна мрежа и обществен транспорт: Пътна мрежа

montana-museum.weebly.com/



DOLNO LINEVO | TRICESA

Montana, Lom

📍 43.841781, 23.325278



Fortress

UNESCO Status: no UNESCO status



Coverage with Building Structures

not covered

Site Visibility & Conservation

underground remains not visible, archaeological remains above surface until today

Further Information

Archaeological excavations are almost not possible, given the fact that most of the site has collapsed into the Danube and the rest is in private courtyards.

BG

CONSIDERATIONS FOR TOURISTIC EXPLOITATION

Access to Site: open to the public

Connection to modern Road Network and Public Transport: road network

montana-museum.weebly.com/



СТАНЕВО | ПОМОДИАНА

Монтана, Лом

© 43.84319, 23.442222

🏰 Крепост, пътна станция

📏 Площ на обекта: 0.4 ха

ЮНЕСКО статут: Няма ЮНЕСКО статут

Покритие със строителни конструкции

Не е покрит

Видимост и консервация на обекта

останките под земята не се виждат

Състояние на изследването

частично разкрит

допълнителна информация

Обектът е обрасъл с гъста растителност. Южната крепостна стена е запазена на ниво 2-3 метра.

История на изследванията

📌 Руините на Помодиана са описани от пионерите на българската археология Вацлав Добруски, Иван Басанович, Борис Дякович и Карел Шкорпил. Провеждани са сондажни археологически разкопки през 1988 и 1992 г. под ръководството на Валери Стоичков от Исторически музей – Лом. Направено е геодезическо заснемане на обекта от екип на Атанас Каменаров.



© Association of Danube River Municipalities "Danube"

ИНФОРМАЦИЯ ПО ОТНОШЕНИЕ НА ТУРИСТИЧЕСКОТО ИЗПОЛЗВАНЕ

Достъп до обекта: отворен публичен достъп

Обект, свързан със съвременна пътна мрежа и обществен транспорт: Пътна мрежа

montana-museum.weebly.com/



STANEVO | POMODIANA

Montana, Lom

📍 43.84319, 23.44222

🏰 Fortress, road station

📏 Area: 0.4 ha

UNESCO Status: no UNESCO status



Coverage with Building Structures

not covered

Site Visibility & Conservation

underground remains not visible

State of Research

partially excavated

Further Information

The site is overgrown with dense vegetation. The southern fortress wall is preserved to a level of 2-3 meters.

Research History

📖 The ruins of Pomodiana are described by the pioneers of Bulgaria archeology Vaclav Dobruski, Ivan Bassanovich, Boris Djakovic and Karel Shkorpil. Drilling archeological excavations were carried out in 1988 and 1992 under the direction of Valeri Stoichkov from the Historical Museum - Lom. A geodetic survey of the site was made by a team of Atanas Kamenarov.

BG

CONSIDERATIONS FOR TOURISTIC EXPLOITATION

Access to Site: open to the public

Connection to modern Road Network and Public Transport: road network

montana-museum.weebly.com/

В резултат на сондажните разкопки е установено трасето на западната крепостна стена, която е с дебелина 2м. Приблизителните размери на укрепената част са 60 X 60 m. Изграждането на кулата може да се припише на управлението на императорите Диоклециан (284-305) - Константин (307-337).

© 43.84319, 23.442222

As a result of the drilling excavations, the route of the western fortress wall was established, which is 2 m thick. The approximate dimensions of the fortified part are 60 X 60 m. The construction of the tower can be attributed to the reign of the emperors Diocletian (284-305) - Constantine (307-337).

© 43.84319, 23.442222



ЦЕБРУС | CEBRUS

Северозападен регион, Вълчедръм

© 43.815284, 23.516441

🏰 Антична римска крепост

🕒 50 - 600 сл.н. е.

📏 Надморска височина на обекта: 31 м

ЮНЕСКО статут: Статут на част от Предварителния списък

Правна защита: съгласно национален закон за защита на паметниците

Покритие със строителни конструкции

Частично покрит с модерни конструкции

Състояние на изследването

неразкрит

допълнителна информация

Неизследвани останки от стара римска крепост от I-ви век, наречена Цебрус, която е защитавала подстъпите към делтата на река Цибрица. Възможна етимология на името от император Тиберий (Tiberius - Cyberus - Cebros). Тук е била кавалерийска част от V-ти Македонски легион. Крепостта е разрушавана многократно в древността. Възстановена е от император Юстиниан I. Тук в древността е имало и голяма тухлена фабрика.

Строителни етапи

50 сл.н. е. 🏗 Римски период и Късна античност

🏗 Османско владичество | 400-годишна джамия

Военни формирования

🏹 кавалерийска част от legio V Macedonian

История на изследванията

🔍 Обектът е бил проучван, но няма достъпна публична информация.

ИНФОРМАЦИЯ ПО ОТНОШЕНИЕ НА ТУРИСТИЧЕСКОТО ИЗПОЛЗВАНЕ

Достъп до обекта: отворен публичен достъп

Обект, свързан със съвременна пътна мрежа и обществен транспорт: Пътна мрежа



CEBRUS/KEBROS | CEBRUS

Northwestern region, Valchedram

📍 43.815284, 23.516441

🏰 Ancient Roman fortress

🕒 50 - 600 CE

📏 Elevation: 31 m

UNESCO Status: Tentative List status

Legal protection: national Monument Protection Law

Coverage with Building Structures

partly covered with modern superstructures

State of Research

Not excavated.

Further Information

The unexplored remains of an old Roman fortress from the first century called Cebros, which defended the approaches to the delta of the river Tsibritsa. Possible etymology of the name by Emperor Tiberius (Tiberius - Cyberus - Cebros). Here was a cavalry part of the V Macedonian Legion. The fortress was destroyed many times in antiquity. It was restored by Emperor Justinian I. There was also a large brick factory here in antiquity.

Construction Phases

50 CE 🏗️ Roman and Late Antiquity

🏗️ Ottoman period | 400 years old mosque

Military Forces

🗡️ cavalry part of legio V Macedonian

Research History

📄 The site has been researched but no public information is available.

CONSIDERATIONS FOR TOURISTIC EXPLOITATION

Access to Site: open to the public

Connection to modern Road Network and Public Transport: road network

BG

Неизледвани останки на крепостни стени.

⌚ 50 сл.н. е.

Unexplored remains of fortress walls.

⌚ 50 CE

BG



КОЗЛОДУЙ | BURGO ZONO

Враца, Козлодуй

📍 43.787662, 23.6325

🏰 Крепост

ЮНЕСКО статут: Няма ЮНЕСКО статут

Правна защита: съгласно национален закон за защита на паметниците

Покритие със строителни конструкции

Не е покрит

Видимост и консервация на обекта

останките под земята не се виждат

Състояние на изследването

Не са провеждани археологически разкопки.

Военни формирования

🗡️ Има основания да се свържат руините на укрепението с укрепението на Бурго зона, споменато в Списъка на официалните звания. Според документа тук е била разположена спомагателна военна част - дакийски войници. 📍 Списък на официалните рангове



© Association of Danube River Municipalities "Danube"

ИНФОРМАЦИЯ ПО ОТНОШЕНИЕ НА ТУРИСТИЧЕСКОТО ИЗПОЛЗВАНЕ

Достъп до обекта: отворен публичен достъп

vratsamuseum.com/

Тухли с печати Zono

📍 43.787662, 23.6325



KOZLODUY | BURGO ZONO

Vratsa, Kozloduy

© 43.787662, 23.6325

 Fortress

UNESCO Status: no UNESCO status

Legal protection: national Monument Protection Law



Coverage with Building Structures

not covered



Site Visibility & Conservation

underground remains not visible

State of Research

Archaeological excavations have not been carried out.

Military Forces

 There are reasons to link the ruins of the fortification to the Burgo Zone fortification mentioned in the List of Official Ranks. According to the document, an auxiliary military unit - Dacian soldiers - was stationed here.  list of Official Ranks

BG

CONSIDERATIONS FOR TOURISTIC EXPLOITATION

Access to Site: open to the public

vratsamuseum.com/

Bricks with Zono stamps

© 43.787662, 23.6325



РЕГИАНУМ | REGIANUM/REGIANO

Северозападен регион, Козлодуй

📍 43.780134, 23.748558

🏰 Антична крепост

🕒 0 - 600 сл.н. е.

📏 Надморска височина на обекта: 33 м

ЮНЕСКО статут: Статут на част от Предварителния списък

Правна защита: съгласно национален закон за защита на паметниците

Покритие със строителни конструкции

Не е покрит

Видимост и консервация на обекта

останките под земята не се виждат

Състояние на изследването

неразкрит

допълнителна информация

Античната крепост и пътна станция Регианум (Регианум, Региано) се намират в източната част на Козлодуй, в местността Магура Пятра. Споменава се в картата на Пойтингера на Римската империя (като Regianum) и в работата на анонимния автор от Равена Космография (като Regiano). Има само археологически сондажи, не са извършвани консервационни и реставрационни работи.

Крепостта е под земята и няма видими следи от нея. Пробиването установи, че стените са запазени до 1,8 m. От Региана до Августа води път, чиито останки се намират между могилния некропол южно от Региана, през местността „Отара“ югоизточно до Августа. По-късно върху града се появява средновековно селище, но все още не е установено дали е било укрепено.

Строителни етапи

🔪 Римски период и Късна античност

История на изследванията

🔍 Има няколко иманяри, които копаят дупки на обекта, но има добра възможност за бъдещи археологически проучвания, консервация и експониране поради близостта му до Козлодуй.



REGIANUM | REGIANUM/REGIANO

Northwestern region, Kozloduy

📍 43.780134, 23.748558

🏰 Ancient fortress

🕒 0 - 600 CE

📏 Elevation: 33 m

UNESCO Status: Tentative List status

Legal protection: national Monument Protection Law

Coverage with Building Structures

not covered

Site Visibility & Conservation

underground remains not visible

State of Research

Not excavated.

Further Information

The ancient fortress and road station Regianum (Regianum, Regiano) is located in the eastern part of Kozloduy, in the area of Magura Piatra. It is mentioned in the Peutinger's map of the Roman Empire (Regianum) and in the work of the anonymous Ravenna author Cosmography (Regiano). It has only archaeological drilling, no conservation and restoration work has been carried out.

The fortress is underground and there are no visible traces of it. Drilling revealed that the walls were preserved up to 1.8 m. From „Regiana“ to „Augusta“ leads a road, the remains of which are located between the mound necropolis south of „Regiana“, through the area „Otarra“ southeast to „Augusta“. A medieval settlement later appeared on the town, but it has not yet been established whether it was fortified.

Construction Phases

🔪 Roman and Late Antiquity

Research History

📍 There are several treasure hunters digging holes at the site, but there is a good opportunity for future archaeological research, conservation, and exposure due to its proximity to Kozloduy.

BG

ИНФОРМАЦИЯ ПО ОТНОШЕНИЕ НА ТУРИСТИЧЕСКОТО ИЗПОЛЗВАНЕ

Достъп до обекта:	отворен публичен достъп
Визуализация, представяне и консервация на място:	0.5км от пътна връзка
Визуализация, представяне и консервация на място:	неразкрит, с голяма вероятност за бъдещо археологическо проучване, консервация и презентация

Частични запазени стени

© 43.780134, 23.748558


CONSIDERATIONS FOR TOURISTIC EXPLOITATION

<i>Access to Site:</i>	open to the public
<i>On-site Visualisation, Presentation & Conservation:</i>	0.5 km from a road connection
<i>On-site Visualisation, Presentation & Conservation:</i>	Not excavated, but has a good chance of future archaeological research, conservation, and exhibition.

Partially preserved walls

© 43.780134, 23.748558



АВГУСТА | AVGVSTIS, AVGVSTAS, AVGVSTES

Северозападен регион, Козлодуй

📍 43.73346, 23.84007

🏰 Ancient fortress; remains of ancient city

🕒 50 - 590 сл.н. е.

📏 Площ на обекта: 9 ха Надморска височина на обекта: 54.5 м

ЮНЕСКО статут: Статут на част от Предварителния списък

Правна защита: съгласно национален закон за защита на паметниците

Покритие със строителни конструкции

Не е покрит

Видимост и консервация на обекта

останките под земята не се виждат, останките под земята са открити и видими (разкрити, консервирани), археологически останки над повърхността до днес

Състояние на изследването

частично разкрит

допълнителна информация

Августа е построен като укрепен военен лагер в средата на 1. век, тъй като първото укрепление е направено от дърво и пръст. Замъкът е бил естествено защитен на юг от река Огоста, на изток и север от блатиста местност. Достъпът е бил възможен само от западната страна, където е издигната крепостна стена, подсилена с ров. През 2.-4. век Августата се развива като римски и ранновизантийски градски център.

Състоянието му е много тежко поради неконтролируемите нашествия на иманяри. Контекстът на археологическия обект е напълно компрометиран от инфраструктурата на АЕЦ Козлодуй. Преди повече от 30 години са възстановени северната крепостна стена, кулите и портата. Необходима е спасителна намеса. Въпреки това той остава един от най-изследваните и представителни обекти от българския участък на Долнодунавския лимес и заслужава бъдещи проучвания, реставрация, консервация и социализация.

Строителни етапи

50 сл.н. е. 🛠️ Римски период и Късна античност | Археолозите са разкрили укрепителната система на ранноримския лагер и селището от късната античност.

950 сл.н. е. 🛠️ Ранно средновековие





AUGUSTAE | AVGUSTIS, AVGUSTAS, AVGUSTES

Northwestern region, Kozloduy

📍 43.73346, 23.84007

🏰 Ancient fortress; remains of ancient city

🕒 50 - 590 CE

📏 Area: 9 ha Elevation: 54.5 m

UNESCO Status: Tentative List status

Legal protection: national Monument Protection Law

Coverage with Building Structures

not covered

Site Visibility & Conservation

underground remains not visible, underground remains uncovered and visible (excavated, conserved), archaeological remains above surface until today

State of Research

partially excavated

Further Information

Augustae was built as a fortified military camp in the mid-1st century, as the first fortification was made of wood and earth. The castle was naturally protected to the south by the Ogosta River, to the east and north by marshland. Access was possible only from the western side, where a fortified wall reinforced with a ditch was erected. In the 2nd-4th century Augustae developed as a Roman and an early Byzantine urban center. Its condition is awfully bad due to the uncontrollable treasure hunters' invasions. The context of the archeological site is completely compromised by the infrastructure of Kozloduy NPP. More than 30 years ago, the northern fortress wall, towers and gate were restored. Rescue intervention is needed. However, it remains one of the most researched and representative sites from the Bulgarian section of the Lower Danube Limes and deserves future research, restoration, conservation, and socialization.

Construction Phases

50 CE 🏗️ Roman and Late Antiquity | Archaeologists have uncovered the fortification system of the Early Roman camp and the settlement dating back to the Late Antiquity.
950 CE 🏗️ Early Middle Ages



BG

Военни формирования

50 сл.н. е. ✂ ala I Claudia Gallorum Capitoniana

50 сл.н. е. ✂ ala Augusta

История на изследванията

🕒 Археологическите разкопки в Августа са проведени в периода 1973-1990 г. Благодарение на тези проучвания е разчистена и изяснена укрепителната система на римската крепост, както и на ранновизантийския град Августа. Изяснени са и хронологията и периодите на обитаване на обекта. Има реставрация и консервация. Няма финансиране за бъдещи разкопки и поддръжка. Голям проблем с иманярите до днес. (1973-1990) | Национален исторически музей и Община Козлодуй. Спас Машов - археолог от Враца.

ИНФОРМАЦИЯ ПО ОТНОШЕНИЕ НА ТУРИСТИЧЕСКОТО ИЗПОЛЗВАНЕ

<i>Достъп до обекта:</i>	отворен публичен достъп
<i>Обект, свързан със съвременна пътна мрежа и обществен транспорт:</i>	Близо до пътната мрежа извън селото, без обществен транспорт
<i>Визуализация, представяне и консервация на място:</i>	представяне на открито, без консервация
<i>музей/ посетителски център:</i>	Регионален исторически музей - Враца

vratsamuseum.com/

Останки на крепостни стени, порти, кули и сгради

⌚ 50 - 590 сл.н. е.

Принадлежи към комплекс:

Принадлежат към крепостната система на античния град Августа.

© 43.73346, 23.84007

Military Forces

50 CE ✂ ala I Claudia Gallorum Capitoniana

50 CE ✂ ala Augusta

Research History

🔍 Archaeological excavations in Augustae were held in the period 1973-1990. Thanks to these studies, the fortification system of the Roman fortress, as well as of the early Byzantine city of Augustae, was cleared and clarified. The chronology and the periods of inhabitation of the site were also clarified. There were restoration and conservation. No funding for future excavations and maintenance. Big problem with treasure hunters until today. (1973-1990) | National History Museum and Kozloduy Municipality. Spas Mashov - archaeologist in Vratsa.

CONSIDERATIONS FOR TOURISTIC EXPLOITATION

Access to Site: open to the public

Connection to modern Road Network and Public Transport: Next to the road, outside the village, no public transport.

On-site Visualisation, Presentation & Conservation: open air presentation, no conservation

Museum / Visitor Centre: The Regional Historical Museum of Vratsa

vratsamuseum.com/

BG

Remains of fortress walls, gates, towers, and buildings

⌚ 50 - 590 CE

Belonging to Complex:

Belong to the fortification structures of the ancient city of Augustae.

📍 43.73346, 23.84007



КРЕПОСТ КАМЪКА

Северозападен регион, Оряхово

📍 43.73994, 23.94757

🏰 Антична наблюдателница, средновековна крепост

🕒 0 - 400 сл.н. е.

*📏 Надморска височина на обекта: 173 м

ЮНЕСКО статут: Статут на част от Предварителния списък

Правна защита: съгласно национален закон за защита на паметниците

Покритие със строителни конструкции

Не е покрит

Видимост и консервация на обекта

археологически останки над повърхността до днес

Състояние на изследването

частично разкрит

допълнителна информация

Крепостта „Камъкът“ се намира на около 1 км западно от Оряхово, на хълм, откъдето има отлична видимост над района наоколо.

Замъкът е построен през IX век и е важен граничен пост – част от отбранителната система по северната граница на българската държава. В миналото тук е минавал важният римски път „Via Singiduno usque and Constantinopolim per ripam Danubii“. Покрай крепостта преминават и кръстоносните войски на унгарските крале Сигизмунд (1396) и Владислав Ягело (1444).

Строителни етапи

🏗️ Римски период и Късна античност
1050 сл.н. е. 🏗️ Средновековие

История на изследванията

🗉 Обектът е бил проучван, но няма достъпна публична информация.



KAMAKA FORTRESS

Northwestern region, Oryahovo

📍 43.73994, 23.94757

🏰 Ancient watchtower, Medieval fortress

🕒 0 - 400 CE

📏 Elevation: 173 m

UNESCO Status: Tentative List status

Legal protection: national Monument Protection Law

Coverage with Building Structures

not covered

Site Visibility & Conservation

archaeological remains above surface until today

State of Research

partialy excavated

Further Information

The Fortress „Kamaka“ („The Stone“) is located about 1 km west of Oryahovo on a hill from where there was an excellent visibility over the region around.

The castle was built in the IX century and was an important frontier post - part of the defense system along the northern border of the Bulgarian state. In the past here was passed the important Roman road „Via Singiduno usque and Constantinopolim per ripam Danubii“. Along the fort also passed the crusades troops of the Hungarian Kings Sigismund (1396) and Wladyslaw Jagiello (1444).

Construction Phases

🔪 Roman and Late Antiquity

1050 CE 🔪 Middle Ages

Research History

🔍 The site has been researched but no public information is available.

BG

ИНФОРМАЦИЯ ПО ОТНОШЕНИЕ НА ТУРИСТИЧЕСКОТО ИЗПОЛЗВАНЕ

Достъп до обекта:	отворен публичен достъп
Обект, свързан със съвременна пътна мрежа и обществен транспорт:	Пътна мрежа извън населеното място
Визуализация, представяне и консервация на място:	представяне на открито, частично консервиран

Североизточната част на крепостната стена с потерна и в южна част от входа на крепостта.

⌚ 850 - 1550 сл.н. е.

Принадлежи към комплекс:

Принадлежат към средновековната българска крепост.

📍 43.73994, 23.94757


CONSIDERATIONS FOR TOURISTIC EXPLOITATION

<i>Access to Site:</i>	open to the public
<i>Connection to modern Road Network and Public Transport:</i>	There is a road, it is outside the settlement.
<i>On-site Visualisation, Presentation & Conservation:</i>	open air presentation, partially conserved

The north-eastern part of a fortification wall with a potern and the south part of the entrance to the fortress

⌚ 850 - 1550 CE

Belonging to Complex:

Belong to the Medieval Bulgarian fortress.

📍 43.73994, 23.94757



ЛЕСКОВЕЦ | VARIANA

Враца, Оряхово

📍 43.713263, 24.026944

🏰 Крепост, пътна станция

📏 Площ на обекта: 2.5 ха

ЮНЕСКО статут: Няма ЮНЕСКО статут

Правна защита: съгласно национален закон за защита на паметниците

Покритие със строителни конструкции

Не е покрит

Видимост и консервация на обекта

останките под земята не се виждат

Състояние на изследването

Провеждани са археологически проучвания.

Военни формирования

🗡️ ala I Claudia Gallorum Capitoniana
300 сл.н. е. 🗡️ Част от legio V Macedonica (Variniana)

📋 Списък на официални рангове

История на изследванията

🔍 Спасителни разкопки (2000-2004) | Доц. Л. Вагалински, археолози от Исторически музей - Оряхово



© Association of Danube River Municipalities "Danube"

ИНФОРМАЦИЯ ПО ОТНОШЕНИЕ НА ТУРИСТИЧЕСКОТО ИЗПОЛЗВАНЕ

Достъп до обекта: отворен публичен достъп

im.oriahovo.bg/



LESKOVETS | VARIANA

Vratsa, Oryahovo

📍 43.713263, 24.026944

🏰 Fortress, road station

📏 Area: 2.5 ha

UNESCO Status: no UNESCO status

Legal protection: national Monument Protection Law



Coverage with Building Structures

not covered

Site Visibility & Conservation

underground remains not visible

State of Research

Archaeological excavations have been carried out.

Military Forces

🗡️ ala I Claudia Gallorum Capitoniana
300 CE 🗡️ a part of the Fifth Macedonian Legion (Variniana) 🗡️ List of official ranks

Research History

📍 rescue excavations (2000-2004) | Assoc. Prof. L. Vagalinski, archaeologists from Historical Museum - Oryahovo

BG

CONSIDERATIONS FOR TOURISTIC EXPLOITATION

Access to Site: open to the public

im.oryahovo.bg/

Сред интересните находки са предмети на декоративната бронзова металоластика, медицински инструменти, керамични съдове, глинени лампи, монети (от републикански денари до Ираклий), надгробна стела на легионера Stephanus от IV в., раннохристиянска мраморна статуя на Добрия пастир, и др.

© 43.713263, 24.026944

Among the interesting finds are decorative bronze metalwork, medical instruments, ceramic vessels, clay lamps, coins (from republican denarii to Heraclius), a tombstone of the legionary Stephanus from the IV century, an early Christian marble statue of the Good Shepherd, and others.

© 43.713263, 24.026944



ОСТРОВ | PEDONIANA

Враца, Оряхово

© 43.666052, 24.148611

 Крепост

ЮНЕСКО статут: Няма ЮНЕСКО статут

Покритие със строителни конструкции

Частично покрит с модерни конструкции

Видимост и консервация на обекта

останките под земята не се виждат

Състояние на изследването

Не е проучван.



© Association of Danube River Municipalities "Danube"

ИНФОРМАЦИЯ ПО ОТНОШЕНИЕ НА ТУРИСТИЧЕСКОТО ИЗПОЛЗВАНЕ

Достъп до обекта: отворен публичен достъп

im.oriahovo.bg/

При различни изкопни работи, както и при спадане нивото на Дунав, се откриват фрагменти от керамични съдове.


© 43.666052, 24.148611



OSTROV | PEDONIANA

Vratsa, Oryahovo

© 43.666052, 24.148611

 Fortress
 UNESCO Status: no UNESCO status



- Coverage with Building Structures**
partly covered with modern superstructures
- Site Visibility & Conservation**
underground remains not visible
- State of Research**
It has not been studied.

BG

CONSIDERATIONS FOR TOURISTIC EXPLOITATION

Access to Site: open to the public im.oryahovo.bg/

During various excavations, as well as when the level of the Danube dropped, fragments of ceramic objects were found.

© 43.666052, 24.148611



РАННА И КЪСНОРИМСКА ВАРОВИКОВА КАРИЕРА – ЧАСТ ОТ РИМСКАТА КРЕПОСТ ВАЛЕРИАНА/ПЕДОНИАНЕ | VALERIANA (PEDONIANIS)

Северозападен регион, Оряхово

© 43.684947, 24.231389

 Ранна и късноримска варовикова кариера

 73 сл.н. е.

ЮНЕСКО статут: Статут на част от Предварителния списък

Покритие със строителни конструкции

Не е покрит

Видимост и консервация на обекта

Останките не са видими. Местността „Таваните” е потънала в буйна крайречна зеленина, която крие наистина впечатляващи каменни стени, дълги до 20 метра и високи 3-4. На пръв поглед са естествени, но при по-внимателно вглеждане става ясно, че човешка ръка е положила ръце върху тях.


Състояние на изследването

неразкрит

допълнителна информация

Според историците ломеният камък е транспортиран със салове за построяването на град Улпия Ескус (близо до село Гиген), който е на около двадесет километра. Наистина камъните от руините на Ескус са подобни на състава на скалата майка от местността „Таваните”. Когато реката е пълноводна, скалите се виждат само с лодка, но през лятото и есента се стига до брега.

Строителни етапи

 Римски период и Късна античност

История на изследванията

 Обектът е бил проучван, но няма достъпна публична информация.



EARLY AND LATE ROMAN LIMESTONE QUARRY - PART OF THE ROMAN FORTRESS VALERIANA/PEDONIANIS | VALERIANA (PEDONIANIS)

Northwestern region, Oryahovo

© 43.684947, 24.231389

 Early and Late Roman limestone quarry

 73 CE

UNESCO Status: Tentative List status

Coverage with Building Structures

not covered

Site Visibility & Conservation

Not visible - The “Tavanite” area is immersed in lush riparian greenery, which hides really impressive stone walls, up to 20 meters long and 3-4 high. At first glance, they are natural, but on closer inspection it is clear that a human hand has laid his hands on it.

BG

State of Research

Not excavated

Further Information

According to historians, the quarry stone was transported by rafts for the construction of the town of Ulpia Oescus (near the village of Gigen), which is about twenty kilometers away. Indeed, the stones from the ruins of Oescus are similar to the composition of the mother rock from the “Tavanite” area. When the river is full of water, the rocks can be seen only by boat, but in summer and autumn you can reach the shore.

Construction Phases

 Roman and Late Antiquity

Research History

 The site has been researched but no public information is available.

ИНФОРМАЦИЯ ПО ОТНОШЕНИЕ НА ТУРИСТИЧЕСКОТО ИЗПОЛЗВАНЕ

Достъп до обекта:	отворен публичен достъп
Обект, свързан със съвременна пътна мрежа и обществен транспорт:	Пътна мрежа
Визуализация, представяне и консервация на място:	представяне на открито, без консервация

Частични запазени стени

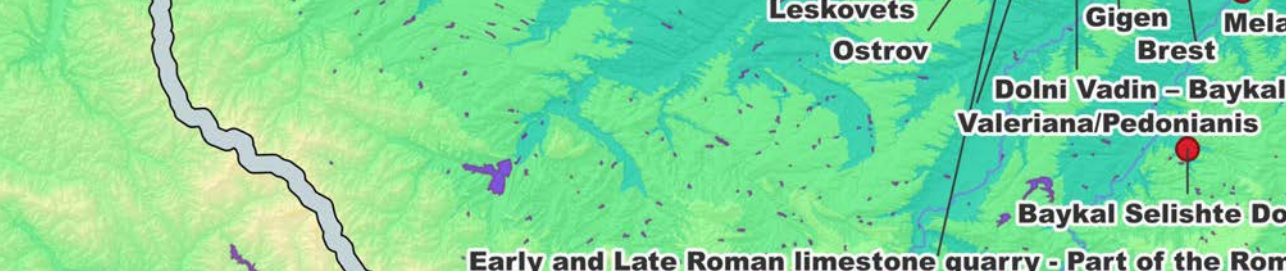
Принадлежи към комплекс:
Принадлежи на римската крепост Валериана/Педониане.
© 43.684947, 24.231389

CONSIDERATIONS FOR TOURISTIC EXPLOITATION

<i>Access to Site:</i>	open to the public
<i>Connection to modern Road Network and Public Transport:</i>	road network
<i>On-site Visualisation, Presentation & Conservation:</i>	open air presentation, not conserved

Partially preserved walls

Belonging to Complex:
Belong to the Roman fortress Valeriana/Pedonianis.
© 43.684947, 24.231389



Early and Late Roman limestone quarry - Part of the Roman

ВАЛЕРИАНА/ПЕДОНИАНЕ | VALERIANA/PEDONIANIS

Северозападен регион, Оряхово

📍 43.69111667, 24.27231667

🏰 Антична крепост, останки от античен мост

🕒 150 - 600 сл.н. е.

📏 Надморска височина на обекта: 34 м

ЮНЕСКО статут: Статут на част от Предварителния списък

Правна защита: съгласно национален закон за защита на паметниците

Покритие със строителни конструкции

Не е покрит

Видимост и консервация на обекта

Има видими останки от стена, както и останки от мост

Състояние на изследването

неразкрит

допълнителна информация

Край брега на реката е построено римско укрепление с четириъгълна форма, сега почти изцяло разрушено от ерозия. Укрепление с това име е засвидетелствано в два литературни източника (Itinerarium Antonini, 220, 5 и Procopius of Caesarea, De Aedificiis, IV, б.), но и от няколко тухлени печати, открити на други места (Tudor, 1960, 343, 28). За съжаление в Долни Вадин все още не са открити надписи или щамповани тухли, нито е имало разкопки. Фактът, че укреплението има четириъгълна форма, с изпъкнали ъгли кули извън оградата (Škorpiľ, 1905, 469), показва късна дата. Топонимът Валериана отразява по-скоро ситуация от времето на тетрархията (Tudor, 1960, 349) и следователно е възможно през 2-3. в. обектът да има друго име - Педонианис.

Първият мост на древните римляни между дефилето Железни врати и делтата на Дунав е построен към линията Долни Вадин (България) – Гройдибоду (Румъния) от император Домициан (81-96г.) по време на войната с даките. Строителството е изпълнено в техниката „opus incertum“. Предната повърхност на това масивно съоръжение е облицована с големи каменни блокове.

Днес при Долни Вадин целият плаж на река Дунав между водата и хълма, където се намира крепостта, се използва като място за риболов, когато водата не е много висока. От Долни Вадин се спуска път към руините на моста, където плажът се отваря широко, напомняйки, че тук е имало крепост. Оттук румънската страна може да се види лесно и е достъпна.



VALERIANA/PEDONIANIS | VALERIANA/PEDONIANIS

Northwestern region, Oryahovo

📍 43.69111667, 24.27231667

🏰 Ancient fortress, remains of ancient bridge

🕒 150 - 600 CE

📏 * Elevation: 34 m

UNESCO Status: Tentative List status

Legal protection: national Monument Protection Law

Coverage with Building Structures

not covered

Site Visibility & Conservation

Remains of a wall above surface until today; remains of a bridge

State of Research

Not excavated

Further Information

By the river bank a Roman fortification of quadrangular shape was built, now almost entirely destroyed by erosion. The fortification with this name is attested in two literary sources (Itinerarium Antonini, 220, 5 and Procopius of Caesarea, De Aedificiis, IV, 6.), but also by a few brick stamps, found in other places (Tudor 1960, 343, 28). Unfortunately, no inscriptions or stamped bricks have yet been discovered at Dolni Vadin, nor have there been any excavations. The fact that the fortification has a quadrangular shape, with protruding corner towers outside the enclosure (Škorpil 1905, 469), indicates a late date. The toponym Valeriana reflects rather a situation from the time of the tetrarchy (Tudor 1960, 349), and thus it is possible that in the 2nd–3rd centuries the site would have had another name (Pedonianis).

The first bridge of the Ancient Romans between Iron Gates gorge and Danube Delta was built towards the line of Dolni Vadin (Bulgaria) – Grojdibodu (Romania) ford by Emperor Domitian (81-96) during the Dacian war. The construction was performed in the “opus incertum” technique. The front surface of this solid facility was lined with large stone blocks.

Nowadays at Dolni Vadin, the entire beach of the Danube between the water and the hill where the fort lies is used as a fishing spot, when the water is not too high. A road goes down from Dolni Vadin to the ruins of the bridge, where the beach opens out wide, reminding us that there used to be a fort here. From this point, the Romanian side can be seen easily and accessible.

BG

Строителни етапи

150 сл.н. е. ✂ Римски период и Късна античност | Мястото, където се е издигала крепостта, е лъсово възвишение. От вертикалното цепене на пластове част от останките на северния крепостен зид са свлечени непосредствено на брега на реката - два фрагмента с дължина от 4 до 7 м, дебелина 2,5 м и височина повече от 1,5 м. Останки от подобни зидове се виждат и високо върху лъсовото възвишение - навярно части от южното укрепване на крепостта. Градежът е от ломени камъни, споени с бял хоросан, примесен с едри парчета тухла.

950 сл.н. е. ✂ Средновековие | Крепостта вероятно е била използвана през Първото и Второто Българско царство.

Военни формирования

✂ legio V Macedonica 🏰 Тухли с печат PR („Praefectus“ - префект) L („Legionis“ - на легион) V M („V Macedonicae“ - Пети Македонски) VAL („Valeriana“ - Валериана). ▶ Morfova 1959: 646; Vladescu 1971-1972: 57

История на изследванията

🏰 изследване (2009-2013): Останките от римския мост между Долни Вадин (България) и Гройдибоду (Румъния).

▶ Bondoc, D., 2018. The Roman Bridge between Dolni Vadin (Bulgaria) and Grojdibodu (Romania), in: Peter Pavúk – Věra Klontza Jaklová– Anthony Harding (eds), ΕΥΔΑΙΜΩΝ. Studies in honour of Jan Bouzek, Prague 2018, p. 221-242.; Bondoc, D., 2018. The Roman Bridge between Dolni Vadin (Bulgaria) and Grojdibodu (Romania) (Archaeopress Roman Archaeology). 1st ed. s.l.:Archaeopress.

ИНФОРМАЦИЯ ПО ОТНОШЕНИЕ НА ТУРИСТИЧЕСКОТО ИЗПОЛЗВАНЕ

Достъп до обекта:	отворен публичен достъп
Обект, свързан със съвременна пътна мрежа и обществен транспорт:	Извън пътната мрежа
Визуализация, представяне и консервация на място:	представяне на открито, без консервация (целогородишно допълнително унищожаван от външни фактори и от реката)

Останки на крепостни стени и фрагменти от мост

🕒 87 сл.н. е.


Принадлежи към комплекс:


Принадлежат към крепостната система на античната крепост

Валериана/Педониане



📍 43.69111667, 24.27231667

Construction Phases


150 CE  Roman and Late Antiquity | The place where the fortress was built is a loess hill. From the vertical splitting of the layers part of the remains of the northern fortress wall are slipped directly on the riverbank - two fragments in length from 4 to 7 m, thickness 2.5 m and height more than 1.5 m. Remains of similar walls are also visible high on the loess hill - probably parts of the southern fortification of the fortress. The construction is made of quarry stones, welded with white mortar mixed with large pieces of brick.

950 CE  Middle Ages | The fortress was probably used during the First and Second Bulgarian Empire.

Military Forces

 legio V Macedonica  Stamped bricks with the legend of PR(aefectus) L(egionis) V M(acedonicae) VAL(eriana). ▶ Morfova 1959: 646; Vladescu 1971-1972: 57

Research History

 research (2009-2013): The remains of the Roman bridge between Dolni Vadin (Bulgaria) and Grojdibodu (Romania).

▶ Bondoc, D., 2018. The Roman Bridge between Dolni Vadin (Bulgaria) and Grojdibodu (Romania), in: Peter Pavúk – Věra Klontza Jaklová– Anthony Harding (eds), ΕΥΔΑΙΜΩΝ. Studies in honour of Jan Bouzek, Prague 2018, p. 221-242.; Bondoc, D., 2018. The Roman Bridge between Dolni Vadin (Bulgaria) and Grojdibodu (Romania) (Archaeopress Roman Archaeology). 1st ed. s.l.:Archaeopress.

BG

CONSIDERATIONS FOR TOURISTIC EXPLOITATION

<i>Access to Site:</i>	open to the public
<i>Connection to modern Road Network and Public Transport:</i>	Off road to the remains
<i>On-site Visualisation, Presentation & Conservation:</i>	open air presentation, not conserved (each year it is destroyed more and more by the external conditions and the river)

Remains of fortress walls and ruin fragments of a bridge

 87 CE

Belonging to Complex:

Belong to the fortification structures of the ancient fortress of Valeriana/Pedonianis

 43.69111667, 24.27231667



ДОЛНИ ВАДИН – БАЙКАЛ РИМСКИ ПЪТ | VIA ISTRUM

Северозападен регион, Оряхово - Долна Митрополия

📍 43.688708, 24.387011

🏛️ Римски път (Разстоянието от гара Валериана близо до село Палатиолум е 12,5 км (8,43 римски мили))

🕒 0 - 600 сл.н. е.

*📏 Надморска височина на обекта: 40 м

ЮНЕСКО статут: Статут на част от Предварителния списък

Покритие със строителни конструкции

Не е покрит

Видимост и консервация на обекта

Видими археологически останки. Запазен участък от римски път с настилка

Състояние на изследването

неразкрит

допълнителна информация

След станция Валериана римският път следва десния бряг на Дунав и влиза в землището на с. Байкал, Плевенско. Останки от каменната му настилка са открити при обработване на терена, южно от с. Байкал през 70-те години на XX век (Митова-Джонова, 1979, 29).

Разстоянието от станция Валериана близо до село Палатиолум е 12,5 км (8,43 римски мили).

Има запазени участъци от пътя, включително павирани 3,6 км. между Долни Вадин и Байкал.

Строителни етапи

0 сл.н. е. 🗝️ Римски период и Късна античност | Римският път "Via Istrum" е построен по времето на император Траян през 1 век на дясната страна на Долен Дунав (българската страна) по дължината на Дунавски лимес и се наричал Дунавски път (Untere Donaustraße; Low Danubian Road). Той свързвал станциите, кастелите и крепостите до Дунавската делта. Построяват се римски военни лагери (кастели), малки гарнизони и наблюдателни кули на двете страни на Дунав. Освен това се построяват цивилни селища най-вече за ветерани и бивши легионери.



DOLNI VADIN – BAYKAL ROMAN ROAD | VIA ISTRUM

Northwestern region, Oryahovo – Dolna Mitropoliya

📍 43.688708, 24.387011

🏛️ Roman road (The distance from Valeriana station near the village of Palatiolum is 12.5 km (8.43 Roman miles)).

🕒 0 - 600 CE

📏 Elevation: 40 m

UNESCO Status: Tentative List status

Coverage with Building Structures

not covered

Site Visibility & Conservation

archaeological remains above surface until today, Section of a Roman road with pavement

State of Research

Not excavated

Further Information

After Valeriana station, the Roman road followed the right bank of the Danube and entered in the land of the village of Baykal, Pleven region. Remains from its stone pavement were discovered when cultivating the terrain, south of the village of Baykal in the 70s of the XX century (Mitova-Djonova 1979, 29).

The distance from Valeriana station near the village of Palatiolum is 12.5 km (8.43 Roman miles).

There are preserved sections of the road, including paved 3.6 km. between Dolni Vadin and Baykal.

Construction Phases

0 CE 🏗️ Roman and Late Antiquity | The Roman road “Via Istrum” was built during the reign of Emperor Trajan in the 1st century on the right side of the Lower Danube (the Bulgarian side) along the Danube Limes and was called the Danube Road (Untere Donaustraße; Low Danubian Road). It connected stations, castles, and fortresses to the Danube Delta. Roman military camps (castles), small garrisons and observation towers were built on both sides of the Danube. In addition, civilian settlements are being built, mostly for veterans and former legionnaires.

BG

История на изследванията

🔒 Обектът е бил проучван, но няма достъпна публична информация.

ИНФОРМАЦИЯ ПО ОТНОШЕНИЕ НА ТУРИСТИЧЕСКОТО ИЗПОЛЗВАНЕ

Достъп до обекта: отворен публичен достъп
Визуализация, представяне и консервация на място: представяне на открито, без консервация

Останки от римски път

⌚ 0 сл.н. е.

Принадлежи към комплекс:
Принадлежи към Via Istrum, Untere Donaustraße
📍 43.688708, 24.387011

Research History

🔒 The site has been researched but no public information is available.

CONSIDERATIONS FOR TOURISTIC EXPLOITATION

Access to Site: open to the public
*On-site Visualisation,
Presentation & Conservation:* open air presentation, not conserved

Remains of a Roman road

⌚ 0 CE

Belonging to Complex:

Belong to Via Istrum, Untere Donaustraße

📍 43.688708, 24.387011

BG



ЯМАНДИ ДОЛ, БАЙКАЛ

Плевен, Долна Митрополия

 Антично селище

ЮНЕСКО статут: Няма ЮНЕСКО статут

Покритие със строителни конструкции

Частично покрит с модерни конструкции

Видимост и консервация на обекта

останките под земята не се виждат

Състояние на изследването

Извършени са само теренни археологически разкопки.

допълнителна информация

Селото е в непосредствена близост до римския път, свързващ Валериана (сега с. Горни Вадин) с Палациум и Ескус.

ИНФОРМАЦИЯ ПО ОТНОШЕНИЕ НА ТУРИСТИЧЕСКОТО ИЗПОЛЗВАНЕ

Достъп до обекта: отворен публичен достъп

rim-pleven.com/



YAMANDI DOL, BAYKAL

Pleven, Dolna Mitropolia

 Ancient settlement

UNESCO Status: no UNESCO status

Coverage with Building Structures

partly covered with modern superstructures

Site Visibility & Conservation

underground remains not visible

State of Research

Only field archeological excavations were carried out.

Further Information

The village is in close proximity to the Roman road that connected Valeriana (now the village of Gorni Vadin) with the Palacium and Escus.

BG

CONSIDERATIONS FOR TOURISTIC EXPLOITATION

Access to Site: open to the public

rim-pleven.com/



БАЙКАЛ | PALATOLIUM

Плевен, Долна Митрополия

📍 43.711034, 24.431471

🏰 Крепост

🕒 30 - 610 сл.н. е.

ЮНЕСКО статут: Статут на част от Предварителния списък

Покритие със строителни конструкции

Не е покрит

Видимост и консервация на обекта

останките под земята не се виждат

Състояние на изследването

Извършвани са само теренни проучвания.



© Association of Danube River Municipalities "Danube"

ИНФОРМАЦИЯ ПО ОТНОШЕНИЕ НА ТУРИСТИЧЕСКОТО ИЗПОЛЗВАНЕ

Достъп до обекта: отворен публичен достъп

Обект, свързан със съвременна пътна мрежа и обществен транспорт: Пътна мрежа

rim-pleven.com/



BAYKAL | PALATOLIUM

Pleven, Dolna Mitropolia

📍 43.711034, 24.431471



Fort

🕒 30 - 610 CE

UNESCO Status: Tentative List status



Coverage with Building Structures

not covered

Site Visibility & Conservation

underground remains not visible

State of Research

Only field surveys have been carried out.

BG

CONSIDERATIONS FOR TOURISTIC EXPLOITATION

Access to Site: open to the public

Connection to modern Road Network and Public Transport: road network

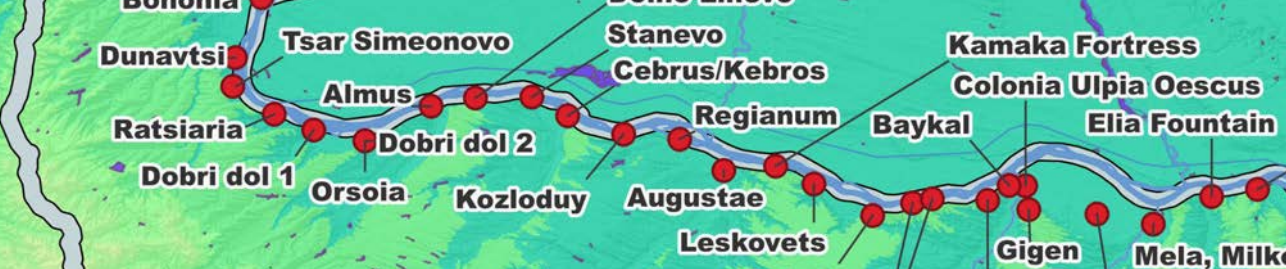
rim-pleven.com/

Археологически находки от Байкал, включващи керамични фрагменти, каменни, стъклени и бронзови артефакти, както и човешки кости са намирани по заливната тераса на дунавския бряг, северно от селото. Датировката на материалите покрива твърде широк хронологически диапазон – късен бронз, ранна- и късножелязна епохи, римска епоха (II-IV в.), средновековие (X-XI в.), късна османска епоха.

© 43.711034, 24.431471

Archaeological finds from Baykal, including ceramic fragments, stone, glass and bronze artifacts, as well as human bones have been found on the floodplain of the Danube bank, north of the village. The dating of the materials covers a very wide chronological range - Late Bronze Age, Early and Late Iron Ages, Roman Age (II-IV century), Middle Ages (X-XI century), Late Ottoman Age.

© 43.711034, 24.431471



ЕСКУС | COLONIA ULPIA OESCUS

Плевен, Гулянци

© 43.710722, 24.465682

Римска крепост и селище

100 - 600 сл.н. е.

Площ на обекта: 28 ха Надморска височина на обекта: 39 м

ЮНЕСКО статут: Няма ЮНЕСКО статут

Правна защита: съгласно национален закон за защита на паметниците

Покритие със строителни конструкции

Не е покрит

Видимост и консервация на обекта

останките под земята са открити и видими (разкрити, консервирани), археологически останки над повърхността до днес

Състояние на изследването

частично разкрит, налични планове за разкопки, налични въздушни изображения (и интерпретации), налични научни трудове и монографии

допълнителна информация

Първоначално градът са казвал Оескус Трибалорум - градът на траките Трибали, които населявали тази територия. Колония Улпия Оескус е получил най-високия статут на римски град сле Дакийските войни



© Living Danube Limes / Center for Heritage In





COLONIA ULPIA OESCUS | COLONIA ULPIA OESCUS

Pleven, Gulyantsi

© 43.710722, 24.465682

 Legionary fortress and settlement

 100 - 600 CE

 Area: 28 ha Elevation: 39 m

UNESCO Status: no UNESCO status

Legal protection: national Monument Protection Law



interpretation, 2021

Coverage with Building Structures

not covered

Site Visibility & Conservation

underground remains uncovered and visible (excavated, conserved), archaeological remains above surface until today

State of Research

partially excavated, excavation plans available, aerial images (and interpretations) available, scientific papers and monographs available

Further Information

At first, the city was called Oescus Triballorum - the city of the Thracians Tribali, who inhabited the area. Colonia Ulpia Oescus, given the highest status of a Roman city equal to Rome by emperor Trajan, in the 2nd c. ACE, and carrying his middle name, was one of the largest and most important ancient Moesian cities, known for its monumental civil and religious architecture. It was first mentioned by the Greek geographer Claudius Ptolemy as the city of the Thracians Tribali. The Roman Legio V Macedonica, Legio IV Scythica and Legio I Italica were stationed in Oescus, as evidenced by archaeology. At the beginning of the 4th century

ACE, during the reign of the Emperor Constantine the Great (306-337 ACE), the city experienced a second heyday and reached an area of 28 ha and a population of 100,000 inhabitants. Then, the biggest and most famous stone bridge on the Danube was built, opened and consecrated by the Emperor himself on July 5, 328 ACE. The bridge linked Oescus with Sucidava to the north and measured 2.5 km long (1.3 km over the river) by 5.7 m wide, thus became known as the largest river bridge in ancient times.

BG

Военни формирования

10 сл.н. е. ✂ legio IV Scythica ▶ archaeologyinbulgaria.com/background-infonotes/fortresses-cities/ulpia-oescus-gigen-bulgaria/

10 - 300 сл.н. е. ✂ legio V Macedonica ▶ Dikov, Ivan (7 June 2015). „Ancient Thracian and Roman City Ulpia Oescus in Bulgaria’s Gigen, archaeologyinbulgaria.com. Retrieved 8 October 2015

100 сл.н. е. ✂ legio I Italica ▶ archaeologyinbulgaria.com/background-infonotes/fortresses-cities/ulpia-oescus-gigen-bulgaria/

ИНФОРМАЦИЯ ПО ОТНОШЕНИЕ НА ТУРИСТИЧЕСКОТО ИЗПОЛЗВАНЕ

<i>Достъп до обекта:</i>	отворен публичен достъп
<i>Обект, свързан със съвременна пътна мрежа и обществен транспорт:</i>	Пътна мрежа, Наличен паркинг
<i>Визуализация, представяне и консервация на място:</i>	представяне на открито, защитни конструкции за архитектурните останки, музей, информационни табла, обиколки с екскурзовод
<i>музей/ посетителски център:</i>	Регионален исторически музей Плевен www.rim-pleven.com
<i>Туристически услуги:</i>	Магазин за сувенири

The goddess Fortuna was designated as protector of the city and was worshipped in her temple. There was a temple of the Capitoline Triad (Jupiter, Juno and Minerva) as well. Crafts, such as production of jewellery, bronze statuettes, metal objects and vessels, glass, ceramics (terra sigillata, red slip pottery and other), bone articles, etc., were well developed in Oescus. It had one of the largest sculpture workshops in the region. An aqueduct was delivering fresh water from springs 20 km away, and a stone wall was constructed to protect the site from invaders and from the Danube floods.

The exceptional culture of Thracians, who lived in Moesia in antiquity and became part of the Roman Empire merged into the Roman culture. Some of the discovered Thracian treasures, such as the Valchitran treasure, the Bohot treasure, the golden cup from Belene, etc., arise admiration and interest during their numerous visits to prestigious world museums.

Military Forces

10 CE ✂ legio IV Scythica ▶ archaeologyinbulgaria.com/background-infonotes/fortresses-cities/ulpia-oescus-gigen-bulgaria/

10 - 300 CE ✂ legio V Macedonica ▶ Dikov, Ivan (7 June 2015). „Ancient Thracian and Roman City Ulpia Oescus in Bulgaria’s Gigen, archaeologyinbulgaria.com. Retrieved 8 October 2015

100 CE ✂ legio I Italica ▶ archaeologyinbulgaria.com/background-infonotes/fortresses-cities/ulpia-oescus-gigen-bulgaria/

CONSIDERATIONS FOR TOURISTIC EXPLOITATION

<i>Access to Site:</i>	open to the public
<i>Connection to modern Road Network and Public Transport:</i>	road network, parking available
<i>On-site Visualisation, Presentation & Conservation:</i>	open air presentation, protections structures for architectural remains, museum, information boards, guided tours
<i>Museum / Visitor Centre:</i>	Regional History Museum Pleven www.rim-pleven.com
<i>Service:</i>	Souvenir shop



БАЙКАЛ РИМСКИ ГРАД ПАЛАЦИУМ | PALATIUM

Плевен, Долна Митрополия

© 43.41667, 24.61667

 селище

 250 - 400 сл.н. е.

 Площ на обекта: 5 ха Надморска височина на обекта: 33 м

ЮНЕСКО статут: Няма ЮНЕСКО статут

Правна защита: съгласно национален закон за защита на паметниците

Покритие със строителни конструкции

Не е покрит

Видимост и консервация на обекта

останките под земята не се виждат, останките под земята са открити и видими (разкрити, консервирани), археологически останки над повърхността до днес

Състояние на изследването

структури, потвърдени от неинвазивни проучвания

допълнителна информация

На самия бряг, не-посредствено до водата, се забелязват останки от една грамадна стена, която може да се интерпретира като кейова стена на пристанищно съоръжение. Археолози заключават, че през римската епоха тук е съществувала доста голяма колония (Sergey Torbatov, *Bulgarian Journal of Archaeology*, 5.1/2015 ISSN 1314-5088). Открита е латиноезична надгробна плоча на ветеран от *legio V Macedonica*. Намерени са основи на четвъртата сграда с размери 15 x 15 м в източните покрайнини на Байкал, а малко по-на изток от нея – римски некропол, от който били извадени няколко каменни саркофага и разкопани зидани гробове, покрити с по три керемиди. Инвентарът на един от тези гробове се състоял от две керамични стомнички и медна монета на император Диоклетиан, а в градежа на друг били употребени тухли с печат LEG I ITAL.4.



BAYKAL SELISHTE DOLNA MITROPOLIA | PALATIUM

Pleven, Dolna Mitropolia

📍 43.41667, 24.61667

🏠 settlement

🕒 250 - 400 CE

📏 Area: 5 ha Elevation: 33 m

UNESCO Status: no UNESCO status

Legal protection: national Monument Protection Law

Coverage with Building Structures

not covered

Site Visibility & Conservation

underground remains not visible, underground remains uncovered and visible (excavated, conserved), archaeological remains above surface until today

State of Research

structures confirmed by non-invasive prospection surveys

Further Information

Remains of a huge wall can be seen on the shore, next to the water, which can be interpreted as a quay wall of a port facility. Archaeologists conclude that during the Roman era there was a fairly large colony (Sergey Torbatov, *Bulgarian Journal of Archeology*, 5.1 / 2015 ISSN 1314-5088). A Latin tombstone of a veteran of legio V Macedonica has been found. Found the foundations of the fourth building measuring 15 x 15 m on the eastern outskirts of Lake Baikal, and a little east of it - a Roman necropolis, from which were removed several stone sarcophagi and excavated masonry tombs covered with three tiles. The inventory of one of these tombs consisted of two ceramic jugs and a copper coin of Emperor Diocletian, and bricks with the seal LEG I ITAL.4 were used in the construction of another.

BG

ИНФОРМАЦИЯ ПО ОТНОШЕНИЕ НА ТУРИСТИЧЕСКОТО ИЗПОЛЗВАНЕ

Достъп до обекта:	входна такса
Обект, свързан със съвременна пътна мрежа и обществен транспорт:	Пътна мрежа
Визуализация, представяне и консервация на място:	музей
музей/ посетителски център:	Исторически музей Плевен
	rim-pleven.com
Туристически услуги:	Ресторант Байкал предлага храна и бунгала за туристи

Римски град Палациум

⌚ 250 - 400 сл.н. е.

Принадлежи към комплекс:
стена и кладенец с римски тухли

📍 43.41667, 24.61667

римска стена

⌚ 250 - 400 сл.н. е.

CONSIDERATIONS FOR TOURISTIC EXPLOITATION

<i>Access to Site:</i>	entry fee	
<i>Connection to modern Road Network and Public Transport:</i>	road network	
<i>On-site Visualisation, Presentation & Conservation:</i>	museum	
<i>Museum / Visitor Centre:</i>	Pleven history museum	rim-pleven.com
<i>Service:</i>	There is a restaurant Baykal and bungalows for tourists next to it	

Palatium Roman town

⌚ 250 - 400 CE

Belonging to Complex:

Palatoum wall and a Roman well in a private yard, still used today, used till today

📍 43.41667, 24.61667

BG

Roman wall

⌚ 250 - 400 CE



ГИГЕН

Плевен, Гулянци

📍 43.675000, 24.472300

🏛️ Антично селище

ЮНЕСКО статут: Няма ЮНЕСКО статут

Покритие със строителни конструкции

Не е покрит

Видимост и консервация на обекта

останките под земята не се виждат

Състояние на изследването

Извършени са само теренни археологически разкопки.

допълнителна информация

Има предположение, че тук се е намирало най-старото селище край село Гиген.

ИНФОРМАЦИЯ ПО ОТНОШЕНИЕ НА ТУРИСТИЧЕСКОТО ИЗПОЛЗВАНЕ

Достъп до обекта: отворен публичен достъп

rim-pleven.com/



GIGEN

Pleven, Gulyantsi

📍 43.675000, 24.472300

🏰 Ancient settlement

UNESCO Status: no UNESCO status

Coverage with Building Structures

not covered

Site Visibility & Conservation

underground remains not visible

State of Research

Only field archeological excavations were carried out.

Further Information

There is an assumption that the oldest settlement near the village of Gigen was located here.

BG

CONSIDERATIONS FOR TOURISTIC EXPLOITATION

Access to Site: open to the public

rim-pleven.com/



РИБЕН | AD PUTEA

Плевен, Долна Митрополия

🏰 Антична крепост, пътна станция

📏 Площ на обекта: 1 ха

ЮНЕСКО статут: Няма ЮНЕСКО статут

Правна защита: съгласно национален закон за защита на паметниците

Покритие със строителни конструкции

Не е покрит

Видимост и консервация на обекта

Запазени са две кули, жилищни сгради (едната с хипокауст) и стопански постройки.

Състояние на изследването

Проучени са две кули, жилищни сгради (едната с хипокауст) и стопански постройки, работилници. Налични са ортофото снимки.

допълнителна информация

Римската крепост и пътна станция Ад Путеа е разположена на един от главните пътища „Виа Траяна“, свързващ Улпия Ескус и Филипополис. Има пълна проектна готовност за консервация, реставрация, експониране и социализация.

История на изследванията

🔍 изследване (2013-2016) | П. Банов, доц. С. Торбатов



© Association of Danube River Municipalities "Danube"

ИНФОРМАЦИЯ ПО ОТНОШЕНИЕ НА ТУРИСТИЧЕСКОТО ИЗПОЛЗВАНЕ

Достъп до обекта: отворен публичен достъп

Обект, свързан със съвременна пътна мрежа и обществен транспорт: Пътна мрежа

rim-pleven.com/



RIBEN | AD PUTEA

Pleven, Dolna Mitropolia

Ancient fortress, road station

Area: 1 ha

UNESCO Status: no UNESCO status

Legal protection: national Monument Protection Law



Coverage with Building Structures

not covered

Site Visibility & Conservation

Two towers, residential buildings (one with hypocaust) and outbuildings have been preserved.

State of Research

Two towers, residential buildings (one with hypocaust) and outbuildings, workshops were studied. Orthophotos are available.

Further Information

The Roman fortress and road station Ad Putea was located on one of the main roads „Via Traiana“, connecting Ulpia Oescus and Philippopolis.

There is a full project readiness for conservation, restoration, exhibition and socialization.

Research History

research (2013-2016) | P. Banov, Assoc. prof. S. Torbatov

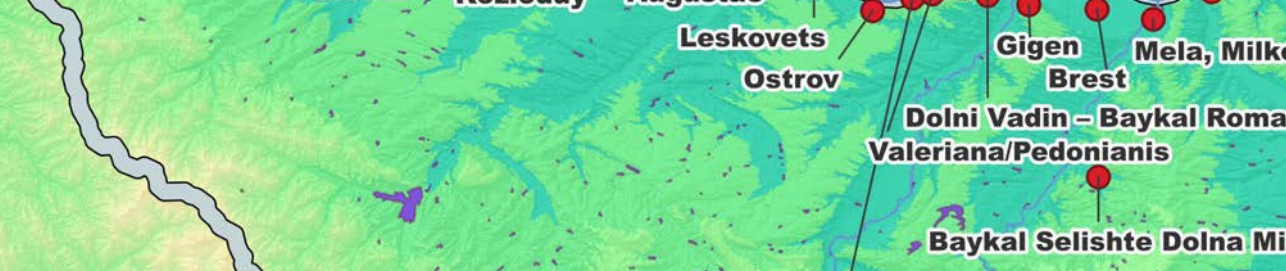
BG

CONSIDERATIONS FOR TOURISTIC EXPLOITATION

Access to Site: open to the public

Connection to modern Road Network and Public Transport: road network

rim-pleven.com/



ПЛЕВЕН | STORGOZIA

Плевен, Плевен

🏰 Крепост

🕒 50 - 600 сл.н. е.

ЮНЕСКО статут: Няма ЮНЕСКО статут

Правна защита: съгласно национален закон за защита на паметниците

Видимост и консервация на обекта

Добро състояние и консервация, социализация с добра инфраструктура

Състояние на изследването

Частично разкопан. Укрепителната система е проучена - крепостна стена, заедно с прилежащите порти и кули, раннохристиянска базилика и зърнен склад (хореум). Налични са ортофото снимки.

допълнителна информация

Разкрити са участъци от територията на крепостта, които дават информация за топографията, укрепителната система и архитектурата.

История на изследванията

🔍 изследване (1903-1915) | Й. Кантарджиев, К. Вълв

🔍 изследване (1960-1964) | Проф. Ст. Ваклинов

🔍 изследване (1970-1986) | Т. Ковачева



© Association of Danube River Municipalities "Danube"

ИНФОРМАЦИЯ ПО ОТНОШЕНИЕ НА ТУРИСТИЧЕСКОТО ИЗПОЛЗВАНЕ

Достъп до обекта: отворен публичен достъп

Обект, свързан със съвременна пътна мрежа и обществен транспорт: Пътна мрежа, Обществен транспорт

Визуализация, представяне и консервация на място: физически реконструкции за представяне, музей, информационни табла


rim-pleven.com/



PLEVEN | STORGOZIA

Pleven, Pleven

 Fortress

 50 - 600 CE

UNESCO Status: no UNESCO status

Legal protection: national Monument Protection Law



Site Visibility & Conservation

Relatively good condition of the conservation and restoration works. Very well exposed site and well socialized, with sufficient infrastructure.

State of Research

partially excavated, The fortification system has been studied - fortress wall, together with the adjoining gates and towers, an early Christian basilica and a grain store (choreum). Orthophotos are available.

Further Information

Areas of the territory of the fortress have been discovered, which provide information about the topography, the fortification system and the architecture.

Research History

-  research (1903-1915) | Y. Kantardzhiev, K. Valev
-  research (1960-1964) | Prof. St. Vaklinov
-  research (1970-1986) | T. Kovacheva

CONSIDERATIONS FOR TOURISTIC EXPLOITATION

- Access to Site:* open to the public
- Connection to modern Road Network and Public Transport:* road network, public transport
- On-site Visualisation, Presentation & Conservation:* physical reconstructions for presentation, museum, information boards

rim-pleven.com/

BG



МИЛКОВИЦА, ГУЛЯНЦИ | UTUS

Плевен, Гулянци

🏛️ Пътна станция, каstrум

📏 Площ на обекта: 1 ха

ЮНЕСКО статут: Няма ЮНЕСКО статут

Правна защита: съгласно национален закон за защита на паметниците

Покритие със строителни конструкции

Не е покрит

Видимост и консервация на обекта

останките под земята не се виждат

Състояние на изследването

Не са провеждани археологически разкопки.

допълнителна информация

Обектът е силно компрометиран. На терен от около 50 дка има множество разкопки, които са унищожили археологическите структури.

Военни формирования

🗡️ Според списък с официални звания, Notitia Dignitatum, в Източната Римска империя от IV до V век в Утус е разположен отряд от конницата на Константин, който е под командването на Крайбрежна Дакия.



© Association of Danube River Municipalities "Danube"

ИНФОРМАЦИЯ ПО ОТНОШЕНИЕ НА ТУРИСТИЧЕСКОТО ИЗПОЛЗВАНЕ

Достъп до обекта: отворен публичен достъп

rim-pleven.com/



MILKOVITSA, GULYANTSI | UTUS

Pleven, Gulyantsi

Road station, castrum

Area: 1 ha

UNESCO Status: no UNESCO status

Legal protection: national Monument Protection Law



Coverage with Building Structures

not covered

Site Visibility & Conservation

underground remains not visible

State of Research

No archeological excavations have been carried out.

Further Information

The object is highly compromised. On a terrain of about 50 decares there are many excavations that have destroyed the archeological structures.

Military Forces

According to a list of official ranks, Notitia Dignitatum, in the Eastern Roman Empire from 4th to the 5th century, a detachment of Constantine's cavalry was stationed in Utus, which was under the command of Coastal Dacia.

BG

CONSIDERATIONS FOR TOURISTIC EXPLOITATION

Access to Site: open to the public

rim-pleven.com/



ДОЛНИ ВИТ

Плевен, Гулянци

 Антично селище

ЮНЕСКО статут: Няма ЮНЕСКО статут

Покритие със строителни конструкции

Не е покрит

Видимост и консервация на обекта

останките под земята не се виждат

Състояние на изследването

Извършени са само теренни археологически проучвания.

допълнителна информация

Има силно фрагментирани керамични предмети и строителни материали. Селището е наследило праисторическо такова и е продължило съществуването си през Средновековието.



© Association of Danube River Municipalities "Danube"

ИНФОРМАЦИЯ ПО ОТНОШЕНИЕ НА ТУРИСТИЧЕСКОТО ИЗПОЛЗВАНЕ

Достъп до обекта: отворен публичен достъп

rim-pleven.com/



DOLNI VIT

Pleven, Gulyantsi

 Ancient settlement

UNESCO Status: no UNESCO status



Coverage with Building Structures

not covered

Site Visibility & Conservation

underground remains not visible

State of Research

Only field archeological surveys were carried out.

Further Information

There are highly fragmented ceramic objects and construction materials. The settlement inherited a pre-historic one and continued its existence in the Middle Ages.

BG

CONSIDERATIONS FOR TOURISTIC EXPLOITATION

Access to Site: open to the public

rim-pleven.com/



ГУЛЯНЦИ

Плевен, Гулянци

🏛️ Антично селище

📏 Площ на обекта: 4 ха

ЮНЕСКО статут: Няма ЮНЕСКО статут

Покритие със строителни конструкции

Не е покрит

Видимост и консервация на обекта

останките под земята не се виждат

Състояние на изследването

Извършени са само теренни археологически проучвания.

допълнителна информация

Възможно е тук да е имало замък или град, свързан със защитата на крайбрежната низина на Дунавския лимес при притока на река Вит.

ИНФОРМАЦИЯ ПО ОТНОШЕНИЕ НА ТУРИСТИЧЕСКОТО ИЗПОЛЗВАНЕ


Достъп до обекта: отворен публичен достъп

rim-pleven.com/



GULYANTSI

Pleven, Gulyantsi

 Ancient settlement

 Area: 4 ha

UNESCO Status: no UNESCO status

Coverage with Building Structures

not covered

Site Visibility & Conservation

underground remains not visible

State of Research

Only field archeological surveys were carried out.

Further Information

It is possible that there was a castle or burg here, connected with the protection of the coastal lowland of the Danube Limes at the firth of the river Vit.

BG

CONSIDERATIONS FOR TOURISTIC EXPLOITATION

Access to Site: open to the public

rim-pleven.com/



МАНАСТИРА

Плевен, Никопол

🏛️ Антично селище

ЮНЕСКО статут: Няма ЮНЕСКО статут

Покритие със строителни конструкции

Не е покрит

Видимост и консервация на обекта

останките под земята не се виждат

допълнителна информация

При обработването на земята на площ от около 100 дка са открити археологически материали от селище, за което се предполага, че е древният град Асамус (Asamus, An Asamus, Asimunt). През IV век там са били разположени спомагателни войски. Вероятно много след унищожаването на селището е имало християнска църква, която е дала името както на местността, така и на днешното село.



© Association of Danube River Municipalities "Danube"

ИНФОРМАЦИЯ ПО ОТНОШЕНИЕ НА ТУРИСТИЧЕСКОТО ИЗПОЛЗВАНЕ

Достъп до обекта: отворен публичен достъп

rim-pleven.com/



MANASTIRA

Pleven, Nikopol

 Ancient settlement

UNESCO Status: no UNESCO status



Coverage with Building Structures

not covered

Site Visibility & Conservation

underground remains not visible

Further Information

Archaeological materials from a settlement, which is suggested to be the ancient city of Asamus (Asamus, An Asamus, Asimunt), have been found on an area of about 100 decares during the cultivation of the land. Auxiliary troops were stationed there in the 4th century. Probably long after the destruction of the settlement there was a Christian church, which gave the name to both the area and today's village.

BG

CONSIDERATIONS FOR TOURISTIC EXPLOITATION

Access to Site: open to the public

rim-pleven.com/



МОГИЛАТА

Плевен, Долна Митрополия

 Римски път

ЮНЕСКО статут: Няма ЮНЕСКО статут

Правна защита: национално законодателство

Покритие със строителни конструкции

Не е покрит

Видимост и консервация на обекта

само теренни проучвания са правени



© Association of Danube River Municipalities "Danube"

ИНФОРМАЦИЯ ПО ОТНОШЕНИЕ НА ТУРИСТИЧЕСКОТО ИЗПОЛЗВАНЕ

Достъп до обекта: отворен публичен достъп



MOGILATA

Pleven, Dolna Mitropolia



Roman road

UNESCO Status: no UNESCO status

Legal protection: national legislation



Coverage with Building Structures

not covered

Site Visibility & Conservation

Only field archeological excavations were carried out.

BG

CONSIDERATIONS FOR TOURISTIC EXPLOITATION

Access to Site: open to the public



БАЙКАЛ, МЕСТНОСТ ЗАХМЕТА

Плевен, Долна Митрополия

🏛️ Антично селище
ЮНЕСКО статут: Няма ЮНЕСКО статут

Покритие със строителни конструкции

Не е покрит

Видимост и консервация на обекта

останките под земята не се виждат

Състояние на изследването

Извършени са само теренни археологически разкопки.

допълнителна информация

На площ от ок. 200 дка са разпръснати средни и дребни камъни, фрагменти от градеж (тухли и керемиди) и битова късноантична и късносредновековна керамика.



© Association of Danube River Municipalities "Danube"

ИНФОРМАЦИЯ ПО ОТНОШЕНИЕ НА ТУРИСТИЧЕСКОТО ИЗПОЛЗВАНЕ

Достъп до обекта: отворен публичен достъп

Обект, свързан със съвременна пътна мрежа и обществен транспорт: Пътна мрежа

rim-pleven.com/



BAYKAL, ZAHMETIA

Pleven, Dolna Mitropolia



Ancient settlement

UNESCO Status: no UNESCO status



Coverage with Building Structures

not covered

Site Visibility & Conservation

underground remains not visible

State of Research

Only field archeological excavations were carried out.

Further Information

On an area of approx. 200 decares medium and small stones, fragments of construction (bricks and tiles) and household late antique and late medieval pottery are spread on the surface.

BG

CONSIDERATIONS FOR TOURISTIC EXPLOITATION

Access to Site: open to the public

Connection to modern Road Network and Public Transport: road network

rim-pleven.com/



БРЕСТ | OESCUS - UTUS

Плевен, Гулянци

© 43.668387, 24.613645

 Римски път

ЮНЕСКО статут: Няма ЮНЕСКО статут

Покритие със строителни конструкции

Не е покрит

Видимост и консервация на обекта

останките под земята не се виждат

Състояние на изследването

Извършени са само теренни археологически проучвания.

допълнителна информация

В продължение на повече от 15 км се проследява хълма на древния път, на места се виждат фрагменти от каменна настилка.



© Association of Danube River Municipalities "Danube"

ИНФОРМАЦИЯ ПО ОТНОШЕНИЕ НА ТУРИСТИЧЕСКОТО ИЗПОЛЗВАНЕ

Достъп до обекта: отворен публичен достъп



BREST | OESCUS - UTUS

Pleven, Gulyantsi

© 43.668387, 24.613645

 Roman road

UNESCO Status: no UNESCO status



Coverage with Building Structures

not covered

Site Visibility & Conservation

underground remains not visible

State of Research

Only field archeological surveys were carried out.

Further Information

For more than 15 km one can trace the hill of the ancient road, in some places fragments of a stone pavement can be seen.

BG



CONSIDERATIONS FOR TOURISTIC EXPLOITATION

Access to Site: open to the public



М. МЕЛА, МИЛКОВИЦА

Плевен, Гулянци

© 43.65331, 24.730278

🏛️ Антично селище

📏 Площ на обекта: 3 ха

ЮНЕСКО статут: Няма ЮНЕСКО статут

Покритие със строителни конструкции

Не е покрит

Видимост и консервация на обекта

останките под земята не се виждат

Състояние на изследването

Извършени са само теренни археологически проучвания.

ИНФОРМАЦИЯ ПО ОТНОШЕНИЕ НА ТУРИСТИЧЕСКОТО ИЗПОЛЗВАНЕ

Достъп до обекта: отворен публичен достъп

rim-pleven.com/



MELA, MILKOVITSA

Pleven, Gulyantsi

© 43.65331, 24.730278

 Ancient settlement

 Area: 3 ha

UNESCO Status: no UNESCO status

Coverage with Building Structures

not covered

Site Visibility & Conservation

underground remains not visible

State of Research

Only field archeological surveys were carried out.

BG

CONSIDERATIONS FOR TOURISTIC EXPLOITATION

Access to Site: open to the public

rim-pleven.com/



ЕЛИЯ ЧЕШМА

Плевен, Никопол

📍 43.694425, 24.851389

🏛 Римски саркофаг с епитаф на латински

🕒 160 сл.н. е.

📏 Надморска височина на обекта: 179 м

ЮНЕСКО статут: Няма ЮНЕСКО статут

Правна защита: съгласно национален закон за защита на паметниците

Покритие със строителни конструкции

Не е покрит

Видимост и консервация на обекта

археологически останки над повърхността до днес, повторно използвани / интегрирани в съвременни структури

допълнителна информация

Романтичният фонтан Елия в гр. Никопол е удивително късче от римското наследство, намиращо се на 1 км от брега на реката в гр. Никопол, което представлява общочовешки ценности, които докосват ума, сърцето и душата на пътешествениците. Това е римски саркофаг с латински надпис и съдържа епитафия на Елия, която е била съпруга на високопоставен римски служител.



© Living Danube Limes / Center for



ELIA FOUNTAIN

Pleven, Nikopol

📍 43.694425, 24.851389

🏛️ Roman sarcophagus with a Latin inscription

🕒 160 CE

📏 Elevation: 179 m

UNESCO Status: no UNESCO status

Legal protection: national Monument Protection Law



for Heritage Interpretation, 2021

Coverage with Building Structures

not covered

Site Visibility & Conservation

archaeological remains above surface until today, reutilised / integrated in modern structures

Further Information

The romantic Elia fountain in the town of Nikopol is an amazing piece of Roman heritage, located at 1 km distance from the river's bank in the town of Nikopol, which represents universal values that touch the mind, the heart and the soul of travelers. It is a Roman sarcophagus with a Latin inscription and it contains an epitaph for Elia, who was the wife of a high-ranking Roman official in Lower Moesia, named Fronton. It was written in the second century, between 160 – 181 AD, in the times of the Emperor Marcus Aurelius. The inscription expresses Fronton's grief for his late wife and tells the beautiful romantic story, describing the family life and love between Fronton and Elia, as well as the high values and the moral of a family in those distant times. The fountain is a lively place, visited by many people and offers drinkable and curative spring water to the passing by. They read the epitaph, inscribed on 4 stone plates, installed next to the fountain and immerse in the atmosphere of an almost 2000 years old story.

BG

ИНФОРМАЦИЯ ПО ОТНОШЕНИЕ НА ТУРИСТИЧЕСКОТО ИЗПОЛЗВАНЕ

<i>Достъп до обекта:</i>	отворен публичен достъп
<i>Обект, свързан със съвременна пътна мрежа и обществен транспорт:</i>	Пътна мрежа, Наличен паркинг
<i>Визуализация, представяне и консервация на място:</i>	физически реконструкции за представяне, представяне на открито, защитни конструкции за архитектурните останки, информационни табла

Елия чешма

© 43.694425, 24.851389

**CONSIDERATIONS FOR TOURISTIC EXPLOITATION**

<i>Access to Site:</i>	open to the public
<i>Connection to modern Road Network and Public Transport:</i>	road network, parking available
<i>On-site Visualisation, Presentation & Conservation:</i>	physical reconstructions for presentation, open air presentation, protections structures for architectural remains, information boards

Elia Fountain

© 43.694425, 24.851389



НИКОПОЛСКО КАЛЕ, НИКОПОЛ | SECURISKA

Плевен, Никопол

📍 43.705262, 24.946389

🏰 крепост

🕒 100 - 400 сл.н. е.

📏 Надморска височина на обекта: 179 м

ЮНЕСКО статут: Няма ЮНЕСКО статут

Правна защита: съгласно национален закон за защита на паметниците

Покритие със строителни конструкции

Не е покрит

Видимост и консервация на обекта

останките под земята не се виждат

Състояние на изследването

структури, потвърдени от неинвазивни проучвания

ИНФОРМАЦИЯ ПО ОТНОШЕНИЕ НА ТУРИСТИЧЕСКОТО ИЗПОЛЗВАНЕ

Достъп до обекта: отворен публичен достъп

Обект, свързан със съвременна пътна мрежа и обществен транспорт: Пътна мрежа

Визуализация, представяне и консервация на място: представяне на открито

Секуриска

🕒 100 - 400 сл.н. е.

📍 43.705262, 24.946389



SECURISKA, NIKOPOL | SECURISKA

Pleven, Nikopol

📍 43.705262, 24.946389

🏰 Late Roman auxiliary fort and fortified settlement

🕒 100 - 400 CE

📏 Elevation: 179 m

UNESCO Status: no UNESCO status

Legal protection: national Monument Protection Law

Coverage with Building Structures

not covered

Site Visibility & Conservation

underground remains not visible

State of Research

structures confirmed by non-invasive prospection surveys

BG

CONSIDERATIONS FOR TOURISTIC EXPLOITATION

Access to Site: open to the public

Connection to modern Road Network and Public Transport: road network

On-site Visualisation, Presentation & Conservation: open air presentation

Securiska

🕒 100 - 400 CE

📍 43.705262, 24.946389



М. ЧУЧУРКАТА, ДРАГАШ ВОЙВОДА

Плевен, Никопол

🏛️ Антично селище

ЮНЕСКО статут: Няма ЮНЕСКО статут

Покритие със строителни конструкции

Не е покрит

Видимост и консервация на обекта

останките под земята не се виждат

Състояние на изследването

Не са провеждани археологически разкопки.

ИНФОРМАЦИЯ ПО ОТНОШЕНИЕ НА ТУРИСТИЧЕСКОТО ИЗПОЛЗВАНЕ

Достъп до обекта: отворен публичен достъп

rim-pleven.com/



CHUCHURKATA, DRAGASH VOIVODA

Pleven, Nikopol

 Ancient settlement

UNESCO Status: no UNESCO status

Coverage with Building Structures

not covered

Site Visibility & Conservation

underground remains not visible

State of Research

No archaeological excavations

BG

CONSIDERATIONS FOR TOURISTIC EXPLOITATION

Access to Site: open to the public

rim-pleven.com/



КОМОВИТ | ЛУЦЕНАРИА БУРГУМ

Плевен, Гулянци

📍 43.693589, 24.78

🏰 Крепост

*📏 Площ на обекта: 3 ха

ЮНЕСКО статут: Няма ЮНЕСКО статут

Правна защита: съгласно национален закон за защита на паметниците

Покритие със строителни конструкции

Не е покрит

Видимост и консервация на обекта

останките под земята не се виждат

Състояние на изследването

Извършени са само теренни археологически проучвания.

допълнителна информация

Тук е построена една от сигналните кули – укрепление на римския лимес.



© Association of Danube River Municipalities "Danube"

ИНФОРМАЦИЯ ПО ОТНОШЕНИЕ НА ТУРИСТИЧЕСКОТО ИЗПОЛЗВАНЕ

Достъп до обекта: отворен публичен достъп

Обект, свързан със съвременна пътна мрежа и обществен транспорт: Пътна мрежа

rim-pleven.com/



SOMOVIT | LUCENARIA BURGUM

Pleven, Gulyantsi

📍 43.693589, 24.78

🏰 Fort

📏 Area: 3 ha

UNESCO Status: no UNESCO status

Legal protection: national Monument Protection Law



Coverage with Building Structures

not covered

Site Visibility & Conservation

underground remains not visible

State of Research

Only field archeological surveys were carried out.

Further Information

Here was built one of the signal towers - a fort of the Roman limes.

BG

CONSIDERATIONS FOR TOURISTIC EXPLOITATION

Access to Site: open to the public

Connection to modern Road Network and Public Transport: road network

rim-pleven.com/



СОМОВИТ - ЧЕРКОВИЦА

Плевен, Никопол

 Римски път

ЮНЕСКО статут: Няма ЮНЕСКО статут

Покритие със строителни конструкции

Не е покрит

Видимост и консервация на обекта


останките под земята не се виждат

Състояние на изследването

Извършени са само теренни археологически проучвания.

допълнителна информация

На около 5 км може да се проследи трасето на древния път, на места се виждат участъци от каменна настилка.



© Association of Danube River Municipalities "Danube"

ИНФОРМАЦИЯ ПО ОТНОШЕНИЕ НА ТУРИСТИЧЕСКОТО ИЗПОЛЗВАНЕ

Достъп до обекта: отворен публичен достъп

rim-pleven.com/



SOMOVIT - CHERKOVITSA

Pleven, Nikopol

 Roman road

UNESCO Status: no UNESCO status



Coverage with Building Structures

not covered

Site Visibility & Conservation

underground remains not visible

State of Research

Only field archeological surveys were carried out.

Further Information

Along about 5 km one can trace the route of the ancient road, in some places one can see sections of a stone pavement.

BG

CONSIDERATIONS FOR TOURISTIC EXPLOITATION

Access to Site: open to the public

rim-pleven.com/



РИМСКИ ПЪТ, НИКОПОЛ, ТАБИЯТА

Плевен, Никопол

 Римски път

ЮНЕСКО статут: Няма ЮНЕСКО статут

Покритие със строителни конструкции

Частично покрит с модерни конструкции

Видимост и консервация на обекта

останките под земята не се виждат

Състояние на изследването

Обектът не е проучван посредством археологически разкопки.

допълнителна информация

Трасето на вече изоставения стар път от Никопол до Белене е изградено над стария римски път от Сингидунум (Белград) до Константинопол на брега на Дунав. Изграждането на по-новия път разрушава до голяма степен старинния път. Впоследствие е затревен, но е очертан на около 4 км.



© Association of Danube River Municipalities "Danube"

ИНФОРМАЦИЯ ПО ОТНОШЕНИЕ НА ТУРИСТИЧЕСКОТО ИЗПОЛЗВАНЕ

Достъп до обекта: отворен публичен достъп

rim-pleven.com/



ROMAN ROAD, NIKOPOL, TABIATA

Pleven, Nikopol



Roman road

UNESCO Status: no UNESCO status



Coverage with Building Structures

partly covered with modern superstructures

Site Visibility & Conservation

underground remains not visible

State of Research

The site has not been studied through archeological excavations.

Further Information

The route of the already abandoned old road from Nikopol to Belene was built over the old Roman road from Singidunum (Belgrade) to Constantinople on the Danube bank. The construction of the newer road destroyed to a great extent the ancient way. Subsequently, it has been grassed, but it has been delineated along about 4 km.

BG

CONSIDERATIONS FOR TOURISTIC EXPLOITATION

Access to Site: open to the public

rim-pleven.com/



ЗМИЙСКА КАНАРА

Плевен, Никопол

 Крепост

 Площ на обекта: 2 ха

ЮНЕСКО статут: Няма ЮНЕСКО статут

Покритие със строителни конструкции

Не е покрит

Видимост и консервация на обекта

останките под земята не се виждат

Състояние на изследването

Обектът не е проучван посредством археологически разкопки.



© Association of Danube River Municipalities "Danube"

ИНФОРМАЦИЯ ПО ОТНОШЕНИЕ НА ТУРИСТИЧЕСКОТО ИЗПОЛЗВАНЕ

Достъп до обекта: отворен публичен достъп

rim-pleven.com/



ZMIISKA KANARA

Pleven, Nikopol

 Fortress

 Area: 2 ha

UNESCO Status: no UNESCO status



Coverage with Building Structures

not covered

Site Visibility & Conservation

underground remains not visible

State of Research

The site has not been studied through archeological excavations.

BG

CONSIDERATIONS FOR TOURISTIC EXPLOITATION

Access to Site: open to the public

rim-pleven.com/



ДИМУМ | DIMUM

Плевен, Белене

📍 43.652341, 25.130938

🏰 пътна станция и крепост

🕒 10 - 700 сл.н. е.

📏 Площ на обекта: 3 ха Надморска височина на обекта: 120 м

ЮНЕСКО статут: Няма ЮНЕСКО статут

Правна защита: съгласно национален закон за защита на паметниците

Покритие със строителни конструкции

Не е покрит

Видимост и консервация на обекта

останките под земята не се виждат, археологически останки над повърхността до днес, физически реконструкции над археологически останки, възстановен

Състояние на изследването

частично разкрит, налични планове за разкопки, налични въздушни изображения (и интерпретации), налични научни трудове и монографии

допълнителна информация

Забележителна Римска пътна станция, Димум, е разположена в Белене. Димум е била много важна митническа станция на Дунавския лимес и е създадена през I в. сл. Хр. и е функционирала до 7 век. АСЕ. Това беше мястото, където пристигат стоки и хранителни продукти от далечни римски територии, за да се снабдяват римските градове.



DIMUM | DIMUM

Pleven, Belene

📍 43.652341, 25.130938

🏰 road station and castle

🕒 10 - 700 CE

📏 Area: 3 ha Elevation: 120 m

UNESCO Status: no UNESCO status

Legal protection: national Monument Protection Law

Coverage with Building Structures

not covered

Site Visibility & Conservation

underground remains not visible, archaeological remains above surface until today, physical reconstructions above archaeological remains, restored

State of Research

partially excavated, excavation plans available, aerial images (and interpretations) available, scientific papers and monographs available

Further Information

A remarkable Roman heritage, the Roman road station and castle Dimum, located right next to the town of Belene. Dimum was a very important customs' station on the Danube Limes and it was established in the 1st century A.D and functioned till the 7th c. ACE. It was the place, where goods and food products from distant Roman territories would arrive, in order to supply Roman cities.

BG

ИНФОРМАЦИЯ ПО ОТНОШЕНИЕ НА ТУРИСТИЧЕСКОТО ИЗПОЛЗВАНЕ

Достъп до обекта:	отворен публичен достъп
Обект, свързан със съвременна пътна мрежа и обществен транспорт:	Пътна мрежа, Наличен паркинг
Визуализация, представяне и консервация на място:	физически реконструкции за представяне, представяне на открито, защитни конструкции за архитектурните останки, музей, информационни табла, обиколки с екскурзовод
музей/ посетителски център:	Регионален исторически музей Плевен rim-pleven.com

Димум

© 43.652341, 25.130938


CONSIDERATIONS FOR TOURISTIC EXPLOITATION

<i>Access to Site:</i>	open to the public
<i>Connection to modern Road Network and Public Transport:</i>	road network, parking available
<i>On-site Visualisation, Presentation & Conservation:</i>	physical reconstructions for presentation, open air presentation, protection structures for architectural remains, museum, information boards, guided tours
<i>Museum / Visitor Centre:</i>	Regional history museum Pleven

rim-pleven.com

Dimum

© 43.652341, 25.130938

BG



КВИНТОДИМУМ/ДОЛНО ГРАДИЩЕ | QUINTODIMUM

Плевен, Белене

📍 43.641038, 25.225964

🏰 крепост

🕒 100 - 600 сл.н. е.

*📏 Надморска височина на обекта: 21 м

ЮНЕСКО статут: Няма ЮНЕСКО статут

Правна защита: съгласно национален закон за защита на паметниците

Видимост и консервация на обекта

останките под земята не се виждат

Състояние на изследването

структури, потвърдени от неинвазивни проучвания

ИНФОРМАЦИЯ ПО ОТНОШЕНИЕ НА ТУРИСТИЧЕСКОТО ИЗПОЛЗВАНЕ

Достъп до обекта: затворен за публичен достъп



QUINTODIMUM | QUINTODIMUM

Pleven, Belene

📍 43.641038, 25.225964

🏰 Castle

🕒 100 - 600 CE

📏 Elevation: 21 m

UNESCO Status: no UNESCO status

Legal protection: national Monument Protection Law

Site Visibility & Conservation

underground remains not visible

State of Research

structures confirmed by non-invasive prospection surveys

BG

CONSIDERATIONS FOR TOURISTIC EXPLOITATION

Access to Site: closed to the public



ЯТРУС | IATRUS

Русе, Ценово

📍 43.3723, 25.3445

🏰 крепост, пътна станция и селище

🕒 100 - 600 сл.н. е.

📏 Площ на обекта: 3 ха Надморска височина на обекта: 120 м

ЮНЕСКО статут: Статут на част от Предварителния списък

Правна защита: съгласно национален закон за защита на паметниците

Покритие със строителни конструкции

Не е покрит

Видимост и консервация на обекта

археологически останки над повърхността до днес

Състояние на изследването

частично разкрит, налични планове за разкопки

допълнителна информация

Германски и български археолози имат 3-годишен проект за работа по най-големия Римски център за вар, добиващ 200 т. На ден.

Военни формирования

🗡️ legio I Italica



IATRUS | IATRUS

Ruse, Tsenovo

📍 43.3723, 25.3445

🏰 fortress, road station and settlement

🕒 100 - 600 CE

📏 Area: 3 ha Elevation: 120 m

UNESCO Status: Tentative List status

Legal protection: national Monument Protection Law

Coverage with Building Structures

not covered

Site Visibility & Conservation

archaeological remains above surface until today

State of Research

partially excavated, excavation plans available

Further Information

The Late Roman fortress of Iatrus is situated at the mouth of the Yantra River near the village of Krivina, Ruse region. Yatrus is a deity from Thracian mythology who rules nature elements. The fortress was researched by Bulgarian-German team between 1958 and 2002 with periodic interruptions. Burials dated to the 4th – 3rd century BC and remnants of settlement dating from the 3rd century AD were discovered at the site. Five settlement periods of the fortress dating from the first half of the 4th century AD to the 6th century AD were differentiated. Fortification walls with gate and towers, headquarters, streets, barns, barracks, three early Christian basilicas and a bath were uncovered. A Bulgarian settlement existed there during the 8th – 10th century AD. North of the fortress in 2003-2006 archaeologists investigated a large-scale Roman military complex for lime production dating from the end of the 1st century AD.

Military Forces

🗡️ legio I Italica

BG

ИНФОРМАЦИЯ ПО ОТНОШЕНИЕ НА ТУРИСТИЧЕСКОТО ИЗПОЛЗВАНЕ

Достъп до обекта:	отворен публичен достъп
Обект, свързан със съвременна пътна мрежа и обществен транспорт:	Пътна мрежа, Наличен паркинг
Визуализация, представяне и консервация на място:	физически реконструкции за представяне, представяне на открито, музей, информационни табла, обиколки с екскурзовод
музей/ посетителски център:	Регионален исторически музей - Русе www.museumruse.com/en/index.html

Ятрус

⌚ 100-600 сл.н. е.

Принадлежи към комплекс:
крепост, пътрническа станция и селище

CONSIDERATIONS FOR TOURISTIC EXPLOITATION

<i>Access to Site:</i>	open to the public
<i>Connection to modern Road Network and Public Transport:</i>	road network, parking available
<i>On-site Visualisation, Presentation & Conservation:</i>	physical reconstructions for presentation, open air presentation, museum, information boards, guided tours
<i>Museum / Visitor Centre:</i>	Rousse Regional Museum of History www.museumruse.com/en/index.html

Iatrus

⌚ 100-600 CE

Belonging to Complex:
castle, road station and settlement

BG



НИКЮП | NIKOPOLIS AD ISTRUM

Велико Търново, Велико Търново

 Римски град

 106 сл.н. е.

ЮНЕСКО статут: Няма ЮНЕСКО статут

Правна защита: съгласно национален закон за защита на паметниците

Покритие със строителни конструкции

Не е покрит


Видимост и консервация на обекта


Подземни останки са разкрити и видими (разкопани, консервирани), археологически останки над повърхността са видими до днес. Обектът е реставриран и социализиран.

Състояние на изследването

частично разкрит

История на изследванията

 Първите разкопки на Никополис Ад Иструм започват през 1900 г., проучванията продължават и днес, през последните години по него се работи съвместно от български и английски специалисти.



© Association of Danube River Municipalities "Danube"



NIKYUP | NIKOPOLIS AD ISTRUM

Veliko Tarnovo, Veliko Tarnovo

 Roman town

 106 CE

UNESCO Status: no UNESCO status

Legal protection: national Monument Protection Law



Coverage with Building Structures

not covered

Site Visibility & Conservation

underground remains uncovered and visible (excavated, conserved), archaeological remains above surface until today, The site has been restored and socialized.

State of Research

partially excavated

Research History

🕒 The first excavations of Nikopolis Ad Istrum began in 1900, the research continues today, in recent years it has been worked on jointly by Bulgarian and English specialists.

BG

ИНФОРМАЦИЯ ПО ОТНОШЕНИЕ НА ТУРИСТИЧЕСКОТО ИЗПОЛЗВАНЕ

<i>Достъп до обекта:</i>	контролиран достъп, входна такса
<i>Обект, свързан със съвременна пътна мрежа и обществен транспорт:</i>	Пътна мрежа, Наличен паркинг
<i>Визуализация, представяне и консервация на място:</i>	физически реконструкции за представяне, информационни табла, обиколки с екскурзовод

museumvt.com/bg/

**CONSIDERATIONS FOR TOURISTIC EXPLOITATION**

<i>Access to Site:</i>	controlled, entry fee
<i>Connection to modern Road Network and Public Transport:</i>	road network, parking available
<i>On-site Visualisation, Presentation & Conservation:</i>	physical reconstructions for presentation, information boards, guided tours

museumvt.com/bg/



НОВЕ | NOVAE

Велико Търново, Свищов

© 43.613797, 25.393954

🏰 Римска крепост и град

🕒 100 - 700 сл.н. е.

*📏 Площ на обекта: 44 ха Надморска височина на обекта: 88 м

ЮНЕСКО статут: Няма ЮНЕСКО статут

Правна защита: съгласно национален закон за защита на паметниците

Покритие със строителни конструкции

Не е покрит

Видимост и консервация на обекта

останките под земята са открити и видими (разкрити, консервирани), археологически останки над повърхността до днес, физически реконструкции над археологически останки, възстановен, възстановени конструкции

Състояние на изследването

частично разкрит, налични планове за разкопки, налични въздушни изображения (и интерпретации), налични научни трудове и монографии

допълнителна информация

Нове е известен с дългото присъствие на готите. 70 000 от тях прекосяват Дунава при Нове през 250 г. сл. Хр. за първи път. С продължаващите нашествия и заселването в балканските провинции на Римската империя, Нове става резиденция на краля на германските остготи Теодорих Велики (год. 475-526 г. сл. Хр.). Градът е негова столица в продължение на 10 години, преди той да потегли към Равена в Италия през 488 г. сл. Хр. Следите от готите в Нове са повече, отколкото в останалите селища, което се доказва в наскоро откритият готски некропол със 120 гроба. Друг известен водач на готите, Улфила/Вулфила (311 – 383), е пряко свързан с историята на античния град Никополис ад Иструм и Нове.

Като духовен и политически водач на готите, живели между Дунав и Стара планина, Вулфила полага изключителни усилия да създаде писменост, адаптирана към говоримия готски език, състояща се от 27 букви, базирани на гръцката и латинската азбука. Така



© Living Danube Limes / Center for Heritage Interpretation




NOVAE | NOVAE

Veliko Turnovo, Svishtov

© 43.613797, 25.393954

 Roman fort and city

 100 - 700 CE

 Area: 44 ha Elevation: 88 m

UNESCO Status: no UNESCO status

Legal protection: national Monument Protection Law



, 2021

Coverage with Building Structures

not covered

Site Visibility & Conservation

underground remains uncovered and visible (excavated, conserved), archaeological remains above surface until today, physical reconstructions above archaeological remains, restored, rebuilt structures

State of Research

partially excavated, excavation plans available, aerial images (and interpretations) available, scientific papers and monographs available

Further Information

The cognitive, emotional and spiritual Roman city of Novae was founded as a Roman fort in the 1st century AD, on a Thracian Getae settlement, located near today's city of Svishtov. It was constructed in order to protect the empire against invaders from the north and

according to the decree of Emperor Vespasian, Novae had a total area of 44 ha. It stationed the Legions Augusta of Neron and Legio I Italica of Vespasian, which was one of the three elite Roman legions, for almost 4 centuries. Novae was a major force in the defense of the Lower Danube limes against enemies' invasions, together with other Roman strongholds, such as Sexaginta Prista (today's Ruse), Durostorum (today's Silistra), and Ratiaria (today's Archar). A number of Roman emperors visited the place, when marches to the Caspian doors and India were under preparation. Novae has been researched for more than 50 years now. Fortifications, principia, hospital, barracks, episcopal complex, etc., have been revealed, so far. Novae is known for the long time presence of the Goths. 70,000 of them crossed Danube at

Никополис ад Иструм става родното място на германската литературна традиция. Самият Вулфила служи като християнски епископ в Нове до смъртта си през 383 г. сл. Хр.

В днешно време, уникален международен фестивал, „Орел на Дунав”, пресъздава бита, обичаите, културата, оръжията и военните походи на Римската империя. Нове е едно от най-популярните места за пресъздаване на исторически събития в Европа. През 2015 г., фестивалът включва повече от 300 участници от Италия, Франция, Полша, Румъния и България.

Военни формирования

45 сл.н. е ✂ legio VIII Augusta ▶ Barbara Oldenstein-Pferdehirt: Die Geschichte der Legio VIII Augusta. Forschungen zum Obergermanischen Heer II. In: Jahrbuch des Römisch-Germanisches Zentralmuseum, 31, 1984, S. 397 – 433.

100 - 500 сл.н. е ✂ legio I Italica 🗣️ артефакти ▶ A.B.Biernacki & N. Sharankov, „A Hitherto Unkown Aspect of the Military Activity of the Legio I Italica in the Light of a Recently Discovered Pedestal with Greek Inscription from Novae” in Archaeologia Bulgarica 22/3 (2018) 1-19

ИНФОРМАЦИЯ ПО ОТНОШЕНИЕ НА ТУРИСТИЧЕСКОТО ИЗПОЛЗВАНЕ

<i>Достъп до обекта:</i>	отворен публичен достъп, входна такса
<i>Обект, свързан със съвременна пътна мрежа и обществен транспорт:</i>	Пътна мрежа, Наличен паркинг, Обществен транспорт
<i>Визуализация, представяне и консервация на място:</i>	физически реконструкции за представяне, виртуални реконструкции за представяне, представяне на открито, защитни конструкции за архитектурните останки, музей, информационни табла, обиколки с екскурзовод
<i>музей/ посетителски център:</i>	Регионален археологически музей Велико Търново museumvt.com/en/
<i>Туристически услуги:</i>	Магазин за сувенири

Нове

© 43.613797, 25.393954

Novae in 250 AD for the first time. With the continuing invasions and settlement in the Balkan provinces of the Roman Empire, Novae became the residence of the King of the Germanic Ostrogoths, Theodoric the Great (r. 475-526 AD). The city was his capital for 10 years before he marched to Ravenna in Italy in the 488 AD. The traces of goths in Novae are more than in the other settlements, which is proved by the recently discovered Goths' necropolis with 120 graves. Another famous leader of the Goths, Ulphilas/Wulfila (311 – 383), is directly linked to the history of the antique town of Nicopolis ad Istrum and Novae.

As the spiritual and political leader of the Goths, who lived between Danube and the Balkan mountain, Wulfilla undertook an extraordinary effort to create a script, adapted to the spoken Gothic language, consisting of 27 letters, based on Greek and Latin alphabets. Thus, Nikopolis ad Istrum became the birthplace of the Germanic literary tradition. Wulfila, himself, served as a Christian bishop there until his death in 383 AD.

At present, a unique international festival, called "Eagle on Danube" recreates the lifestyle, customs, culture, arms and military campaigns of the Roman Empire. Currently, Novae is one of the places for Europe's most popular historical reenactment events.

The 2015 edition of the Ancient Roman and Thracian heritage festival features more than 300 reenactors from Italy, France, Poland, Romania and Bulgaria.

Military Forces

45 CE ✂ legio VIII Augusta ▶ Barbara Oldenstein-Pferdehirt: Die Geschichte der Legio VIII Augusta. Forschungen zum Obergermanischen Heer II. In: Jahrbuch des Römisch-Germanisches Zentralmuseum, 31, 1984, S. 397 – 433.

100 - 500 CE ✂ legio I Italica 🗿 artifacts ▶ A.B.Biernacki & N. Sharankov, „A Hitherto Unknown Aspect of the Military Activity of the Legio I Italica in the Light of a Recently Discovered Pedestal with Greek Inscription from Novae" in Archaeologia Bulgarica 22/3 (2018) 1-19

BG

CONSIDERATIONS FOR TOURISTIC EXPLOITATION

<i>Access to Site:</i>	open to the public, entry fee
<i>Connection to modern Road Network and Public Transport:</i>	road network, parking available, public transport
<i>On-site Visualisation, Presentation & Conservation:</i>	physical reconstructions for presentation, virtual reconstructions for presentation, open air presentation, protection structures for architectural remains, museum, information boards, guided tours
<i>Museum / Visitor Centre:</i>	Regional archaeological museum Veliko Turnovo museumvt.com/en/
<i>Service:</i>	Souvenir shop

Novae

© 43.613797, 25.393954



ТАШ БАИР ПРОИЗВОДСТВО НА ВАР

Русе, Новград, Ценово

© 43.60501, 25.58486

🏛️ най-големият център за производство на вар и изделия от варовик

🕒 200 - 400 сл.н. е.

📏 Надморска височина на обекта: 120 м

ЮНЕСКО статут: Няма ЮНЕСКО статут

Правна защита: съгласно национален закон за защита на паметниците

Покритие със строителни конструкции

Не е покрит

Видимост и консервация на обекта

останките под земята са открити и видими (разкрити, консервирани), археологически останки над повърхността до днес

Състояние на изследването

частично разкрит

допълнителна информация

Има разкпки към момента

ИНФОРМАЦИЯ ПО ОТНОШЕНИЕ НА ТУРИСТИЧЕСКОТО ИЗПОЛЗВАНЕ

Достъп до обекта: отворен публичен достъп

Обект, свързан със съвременна пътна мрежа и обществен транспорт: Пътна мрежа

Визуализация, представяне и консервация на място: физически реконструкции за представяне, представяне на открито, музей

музей/ посетителски център: Регионален исторически музей Русе

www.museumruse.com/en/



LIME AND CERAMICS PRODUCTION CENTER, TASH BAIR NOVGRAD

Ruse, Novgrad, Cenovo

© 43.60501, 25.58486

The largest base for the production of lime, and limestone construction material in the Roman Empire in the 4th century AD

200 - 400 CE

Elevation: 120 m

UNESCO Status: no UNESCO status

Legal protection: national Monument Protection Law

Coverage with Building Structures

not covered

Site Visibility & Conservation

underground remains uncovered and visible (excavated, conserved), archaeological remains above surface until today

State of Research

partially excavated

Further Information

The German and Bulgarian archaeology institutes have a joint 3 years project to work on the biggest Roman lime center in the empire. 200 tons of lime were produced per month in 10 lime kilns, discovered so far. There were ceramic products and pottery kilns as well.

CONSIDERATIONS FOR TOURISTIC EXPLOITATION

Access to Site: open to the public

Connection to modern Road Network and Public Transport: road network

On-site Visualisation, Presentation & Conservation: physical reconstructions for presentation, open air presentation, museum

Museum / Visitor Centre: Rouse Regional Museum of History

www.museumruse.com/en/

BG

Керамичен център

📍 43.3637, 25.3239

Ceramic and lime centre

Ⓒ 43.3637, 25.3239

BG



СКАИДАВА, БАТИН | SCAIDAVA

Русе, Борово

📍 43.668478, 25.682233

🏛️ Късноантично селище

📏 Площ на обекта: 2.5 ха

ЮНЕСКО статут: Статут на част от Предварителния списък

Правна защита: съгласно национален закон за защита на паметниците

Покритие със строителни конструкции

Не е покрит

Видимост и консервация на обекта

останките под земята не се виждат

Състояние на изследването

налични въздушни изображения (и интерпретации), Извършени са само сондажни проучвания, без консервационно-реставрационни работи

допълнителна информация

До обекта има туристическа инфраструктура, която би улеснила социализирането му при разкриване на археологически структури и тяхното възстановяване.

История на изследванията

🔍 Спасителни разкопки (1974): Разкопани са няколко сгради и църква

🔍 Разкопки (2013) | Регионален исторически музей - Русе: Разкопани са части от сграда, датирана от XII-XIV век.



© Association of Danube River



BATIN | SCAIDAVA

Ruse, Borovo

📍 43.668478, 25.682233

🏛️ Late Antiquity Settlement

📏 Area: 2.5 ha

UNESCO Status: Tentative List status

Legal protection: national Monument Protection Law



Municipalities "Danube"

Coverage with Building Structures

not covered

Site Visibility & Conservation

underground remains not visible

State of Research

aerial images (and interpretations) available, Conducted only drilling studies, no conservation-restoration work done

Further Information

There is a tourist infrastructure next to the site, which would facilitate its socialization in the discovery of archaeological structures and their restoration.

Research History

🔍 rescue excavations (1974): Several buildings and a church were excavated
 🔍 excavations (2013) | Ruse Regional Museum of History: Parts of a building dated back to XII-XIV century were excavated

BG

ИНФОРМАЦИЯ ПО ОТНОШЕНИЕ НА ТУРИСТИЧЕСКОТО ИЗПОЛЗВАНЕ

<i>Достъп до обекта:</i>	отворен публичен достъп
<i>Обект, свързан със съвременна пътна мрежа и обществен транспорт:</i>	Пътна мрежа, обществен транспорт, екопътеки
<i>музей/ посетителски център:</i>	Регионален исторически музей - Русе www.museumruse.com/
<i>Туристически услуги:</i>	Има ресторант в село Батин. Римската локация е защитена територия.


CONSIDERATIONS FOR TOURISTIC EXPLOITATION

<i>Access to Site:</i>	open to the public
<i>Connection to modern Road Network and Public Transport:</i>	Road network, Public transport, eco-routes
<i>Museum / Visitor Centre:</i>	Ruse Regional Museum of History www.museumruse.com/
<i>Service:</i>	A restaurant is available in the village of Batin; the Roman site is located in a natural heritage area



КРЕПОСТ СКАИДАВА, БАТИН | SKAIDAVA

Русе, Борово

© 43.6791901, 25.6763065

 крепост Скаидава

 Площ на обекта: 2.5 ха Надморска височина на обекта: 76 м

ЮНЕСКО статут: Няма ЮНЕСКО статут

Правна защита: съгласно национален закон за защита на паметниците

Покритие със строителни конструкции

Не е покрит

Видимост и консервация на обекта

останките под земята не се виждат

Състояние на изследването

структури, потвърдени от неинвазивни проучвания

допълнителна информация

няма разкопки към момента

Строителни етапи

 Късноримска крепост

ИНФОРМАЦИЯ ПО ОТНОШЕНИЕ НА ТУРИСТИЧЕСКОТО ИЗПОЛЗВАНЕ

Достъп до обекта: отворен публичен достъп

Обект, свързан със съвременна пътна мрежа и обществен транспорт: Пътна мрежа

крепост Скаидава

© 43.6791901, 25.6763065



SCAIDAVA FORTRESS BATIN | SKAIDAVA

Ruse, Borovo

📍 43.6791901, 25.6763065

🏰 Scaidava fortress

📏 Area: 2.5 ha Elevation: 76 m

UNESCO Status: no UNESCO status

Legal protection: national Monument Protection Law

Coverage with Building Structures

not covered

Site Visibility & Conservation

underground remains not visible

State of Research

structures confirmed by non-invasive prospection surveys

Further Information

No excavations, so far

Construction Phases

🔪 Late Roman fort

BG

CONSIDERATIONS FOR TOURISTIC EXPLOITATION

Access to Site: open to the public

Connection to modern Road Network and Public Transport: road network

Scaidava fortress

📍 43.6791901, 25.6763065



ПИРГОВО | MEDIOLANA

Русе, Иваново

© 43.749721, 25.840833

 Укрепено селище

 Площ на обекта: 20 ха

ЮНЕСКО статут: Статут на част от Предварителния списък

Правна защита: съгласно национален закон за защита на паметниците

Покритие със строителни конструкции

Не е покрит

Видимост и консервация на обекта

останките под земята не се виждат


Състояние на изследването

Налични са въздушни снимки (и интерпретации). Не са извършвани консервационно-реставрационни интервенции.

допълнителна информация

Автентичността е напълно запазена, целостта на обекта може да е нарушена от кореновата система на високи дървета и иманярски изкопи.

Строителни етапи

 Късноримска помощна крепост; Късноримско и ранновизантийско укрепено селище



© Association of Danube River Municipalities "Danube"



PIRGOVO | MEDIOLANA

Ruse, Ivanovo

© 43.749721, 25.840833

 Fortified settlement

 Area: 20 ha

UNESCO Status: Tentative List status

Legal protection: national Monument Protection Law



Coverage with Building Structures

not covered

Site Visibility & Conservation

underground remains not visible

State of Research

aerial images (and interpretations) available, No conservation and restoration intervention was carried out.

Further Information

The authenticity is fully preserved, the integrity of the site may have been damaged by the root system of tall trees and treasure digs.

Construction Phases

 Late Roman auxiliary fort; Late Roman and Early Byzantine fortified settlement

BG

ИНФОРМАЦИЯ ПО ОТНОШЕНИЕ НА ТУРИСТИЧЕСКОТО ИЗПОЛЗВАНЕ

<i>Достъп до обекта:</i>	отворен публичен достъп
<i>Обект, свързан със съвременна пътна мрежа и обществен транспорт:</i>	Пътна мрежа, връзки, ресторанти и места за настаняване са налични в с. Мечка.
<i>музей/ посетителски център:</i>	Регионален исторически музей - Русе www.museumruse.com/
<i>Туристически услуги:</i>	В с. Мечка има ресторанти и места за настаняване.

По ръба на възвишението се очертава трасето на крепостен зид, на места има пръснати камъни – част от структури. На терена има фрагменти от битова и строителна керамика.

© 43.749721, 25.840833


CONSIDERATIONS FOR TOURISTIC EXPLOITATION

<i>Access to Site:</i>	open to the public
<i>Connection to modern Road Network and Public Transport:</i>	Road network, connection, restaurants and accommodation are available in the village of Mechka.
<i>Museum / Visitor Centre:</i>	Ruse Regional Museum of History www.museumruse.com/
<i>Service:</i>	Restaurants and accommodation are available in the village of Mechka.

Along the edge of the hill a fortress wall is outlined, in places there are scattered stones - part of structures. There are fragments of household and construction ceramics on the site.

© 43.749721, 25.840833



МЕЧКА | TRIMAMMIUM

Русе, Иваново

📍 43.713054, 25.798056

🏰 Антична крепост, римска пътна станция

🕒 90 сл.н. е.

*📏 Площ на обекта: 2.4 ха

ЮНЕСКО статут: Статут на част от Предварителния списък

Правна защита: съгласно национален закон за защита на паметниците

Покритие със строителни конструкции

Не е покрит

Видимост и консервация на обекта

Няма консервация и възстановяване на обекта, той е в автентичен вид

Състояние на изследването

Налични са въздушни снимки (и интерпретации). Археологически разкопки са извършвани на ограничени участъци от крепостта.

Строителни етапи

🔪 Ранно- и късноримско помощно укрепление; Късноримско и ранновизантийско укрепено селище

Военни формирования

200 сл.н. е. 🏹 cohors I Bracarorum и подразделения на legio I Italica

История на изследванията

📍 Разкопки (2006-2009) | Регионален исторически музей - Русе



© Association of Danube River Municipalities "Danube"



MECHKA | TRIMAMMIUM

Ruse, Ivanovo

© 43.713054, 25.798056

🏰 Ancient fort, Roman road station

🕒 90 CE

📏 Area: 2.4 ha

UNESCO Status: Tentative List status

Legal protection: national Monument Protection Law



Coverage with Building Structures

not covered

Site Visibility & Conservation

No conservation and restoration measures have been carried out, the archaeological structure is in its completely authentic form.

State of Research

aerial images (and interpretations) available, Archaeological excavations have been carried out on limited sections of the fort.

Construction Phases

🔧 Early and Late Roman auxiliary fort; Late Roman and Early Byzantine fortified settlement

Military Forces

200 CE 🗡️ cohorts I Bracarorum and subdivisions of legio I Italica

Research History

📍 excavations (2006-2009) | Ruse Regional Museum of History

BG

ИНФОРМАЦИЯ ПО ОТНОШЕНИЕ НА ТУРИСТИЧЕСКОТО ИЗПОЛЗВАНЕ

Достъп до обекта:	отворен публичен достъп
Обект, свързан със съвременна пътна мрежа и обществен транспорт:	Пътна мрежа
музей/ посетителски център:	Регионален исторически музей - Русе www.museumruse.com/
Туристически услуги:	В с. Мечка има ресторанти и възможности за настаняване.

Крепостна стена в югоизточната част на обекта

⌚ 300 сл.н. е.

Принадлежи към комплекс:
Военен пост Тримамиум

Според Регионален исторически музей - Русе са „открити много находки, сред които около 500 монети, фибули, апликации, части от въоръжение и изделия от метал, камък и глина. Впечатляваща е находката от над 350 железни върха за стрели, открити в очертанията на сградата от II век“ (Водач по Дунавския римски лимес в Североизточна България, Русе 2014, стр. 16).

⌚ 150 сл.н. е.

Принадлежи към комплекс:

Тримамиум

© 43.713054, 25.798056

CONSIDERATIONS FOR TOURISTIC EXPLOITATION

<i>Access to Site:</i>	open to the public
<i>Connection to modern Road Network and Public Transport:</i>	road network
<i>Museum / Visitor Centre:</i>	Ruse Regional Museum of History www.museumruse.com/
<i>Service:</i>	Restaurants and accommodation options are available in the village of Mechka.

Fortification wall in the southeastern are of the site

⌚ 300 CE

Belonging to Complex:
Military post Trimammium

According to Ruse Regional Museum of History „many finds were unearthed, including around 500 coins, fibulae, appliques, weapons, and items of metal, stone and clay. Of particular interest is the discovery of over 350 iron arrowheads within a 2nd-century building“. (Guide along the Danube Roman Limes in Northeastern Bulgaria, Ruse 2014, p. 16).

⌚ 150 CE

Belonging to Complex:
Trimammium
Ⓧ 43.713054, 25.798056

BG



ЧЕРВЕН

Русе, Иваново

Крепост

Площ на обекта: 2.4 ха

ЮНЕСКО статут: Няма ЮНЕСКО статут

Правна защита: съгласно национален закон за защита на паметниците

Покритие със строителни конструкции

Не е покрит

Видимост и консервация на обекта

Обектът е изцяло реставриран, експониран и социализиран.

Състояние на изследването

Проучван е археологически, има систематични изследвания.

Строителни етапи

В отделни сектори по двете крепостни стени се забелязва различия в използваната строителна техника, индикиращи за ремонтно-възстановителни работи по нея.

История на изследванията

Систематично археологическо проучване (1961-1975) | Проф. Ст. Михайлов

► Резултатите са публикувани в специално списание от авторски екип, редактирано от проф. Ст. Михайлов.



© Association of Danube River Municipalities "Danube"



CHERVEN

Ruse, Ivanovo

 Fortress

 Area: 2.4 ha

UNESCO Status: no UNESCO status

Legal protection: national Monument Protection Law



Coverage with Building Structures

not covered


Site Visibility & Conservation

The site is completely restored, exposed and socialized.

State of Research

Archaeologically studied, there are systematic studies

Construction Phases

 In separate sectors along the two fortress walls there are differences in construction techniques, indicating for repair and restoration works on it.

Research History

 systematic archaeological research (1961-1975) | Prof. St. Mihaylov

► The results are published in a special journal from author's team, edited by Prof. St. Mihaylov.

BG

ИНФОРМАЦИЯ ПО ОТНОШЕНИЕ НА ТУРИСТИЧЕСКОТО ИЗПОЛЗВАНЕ

<i>Достъп до обекта:</i>	контролиран достъп, входна такса
<i>Обект, свързан със съвременна пътна мрежа и обществен транспорт:</i>	Пътна мрежа, Наличен паркинг, Веломаршрути
<i>Визуализация, представяне и консервация на място:</i>	физически реконструкции за представяне, информационни табла, обиколки с екскурзовод www.museumruse.com/
<i>Туристически услуги:</i>	Магазин за сувенири, Ресторант


CONSIDERATIONS FOR TOURISTIC EXPLOITATION

<i>Access to Site:</i>	controlled, entry fee
<i>Connection to modern Road Network and Public Transport:</i>	road network, parking available, bicycle routes
<i>On-site Visualisation, Presentation & Conservation:</i>	physical reconstructions for presentation, information boards, guided tours
<i>Service:</i>	Souvenir shop, Restaurant

www.museumruse.com/



РУСЕ | SEXAGINTA PRISTA

Руса, Русе

📍 43.846533, 25.945077

🏰 Крепост, пътна станция, пристанище

🕒 50 - 650 сл.н. е.

📏 Площ на обекта: 5 ха

ЮНЕСКО статут: Статут на част от Предварителния списък

Правна защита: съгласно национален закон за защита на паметниците

Покритие със строителни конструкции

Частично покрит с модерни конструкции

Видимост и консервация на обекта

останките под земята не се виждат, останките под земята са открити и видими (разкрити, консервирани), възстановен

Състояние на изследването

частично разкрит, налични планове за разкопки, налични въздушни изображения (и интерпретации), налични научни трудове и монографии

допълнителна информация

Пълно описание може да бъде намерено тук: www.museumruse.com/portfolio-items/sexaginta/

Строителни етапи

50 пр.н.е. - 50 сл.н. е. 🏹 Тракийски ями комплекс; Ранноримска помощна крепост; Късноримска крепост; Късноримско и ранновизантийско укрепено селище | Най-ранни хронологически, са проучените досега 58 ями, като на

известна площ - около 50 кв. м. Концентрацията на ямите, съставът на пълнежа им, депонирането на цели съдове в тях и липсата на регистрирани останки от жилища от периода, позволяват да заключим със сигурност, че откритите структури са част от комплекс, принадлежащ към групата на така наречените ямни светилища.

200 сл.н. е. 🏹 Храм на Аполон | Със сигурност към периода II-III век се отнася сградата, изградена от необработени камъни на глинена спойка. Тя е позиционирана над



© Association of Danube River Municipalities "Danube"



RUSE | SEXAGINTA PRISTA

Ruse, Ruse

📍 43.846533, 25.945077

🏰 Fort, road station, port

🕒 50 - 650 CE

📏 Area: 5 ha

UNESCO Status: Tentative List status

Legal protection: national Monument Protection Law



Coverage with Building Structures

partly covered with modern superstructures

Site Visibility & Conservation

underground remains not visible, underground remains uncovered and visible (excavated, conserved), restored

State of Research

partially excavated, excavation plans available, aerial images (and interpretations) available, scientific papers and monographs available

Further Information

Full description can be found here: www.museumruse.com/portfolio-items/sexaginta/

Construction Phases

50 BCE - 50 CE 🏗️ Thracian pit complex; Early Roman auxiliary fort; Late Roman fort; Late Roman and Early Byzantine fortified settlement | The earliest chronologically are the 58 pits studied so far, such as the known area - about 50 sq. m. The concentration of the pits, the composition of their filling, the deposition of whole vessels in them and the lack of registered remains of dwellings from the period, allow us to conclude with certainty that the discovered structures are part of a complex belonging to the group of so-called pit sanctuaries.

200 CE 🏗️ Temple of Apollo | Certainly the period II-III century refers to a building built of untreated clay solder stones. It is positioned above the central pits 3 and 30 of the Thracian pit complex. Much of the building was excavated in early 2005. Four whole votive tablets and fragments of votive tablets of the Thracian horseman and Apollo were found in its apse. An in

BG

ENGLISH

централните ями 3 и 30 от тракийския ямен комплекс. Голяма част от сградата бе проучена в началото на 2005. В апсидата ѝ са открити четири цели оброчни плочки и фрагменти от оброчни плочки на Тракийския конник и Аполон. До запазената част от ясноното рамо на сградата е разкрит *in situ* олтар с посвещение на Аполон.

310 сл.н. е. 🗝️ Късноантичен президий Сексагинта Приста | В началото на четвърти век е изградена голяма сграда, частично застъпваща храма на Аполон. През 2006 бе установено, че това е Принципията на Сексагинта Приста. През 2007 бе разкрит цялостния ѝ план и бе прецизирана хронологията ѝ. Сградата е с правоъгълна форма и е ориентирана с дългите си страни в посока северозапад – югоизток. За съжаление се оказва, че североизточната ѝ част е разрушена от тунел от втората половина на XIX век. 400 - 590 сл.н. е. 🗝️ Останки от V-VI век | За хронологически нива след средата на V век научаваме само от вкопаванията им в по-ранните пластове. Такава е ранновизантийската яма (VI век) в квадрат II 3. Тя е с форма на питос и разрушава две тракийски ями. Ситуирана е точно до една от базите за колони в средното помещение, което маркира изоставянето на сградата или преустройството ѝ. В нея са открити фрагменти керамика (и гребенчата), капаче за амфора, кости, камъни, кремъци, фрагменти от тухли и керемиди, костена дръжка и монета на Юстиниан I (527-565). В насипния пласт от модерно време са открити още две монети от VI век.

Военни формирования

🗝️ *classis (Flavia) Moesica* ▶ www.academia.edu/2149287/The_Garrison_of_Sexaginta_Prista_in_the_1st_3rd_centuries_AD

🗝️ *cohors VII Gallorum* ▶ www.academia.edu/2149287/The_Garrison_of_Sexaginta_Prista_in_the_1st_3rd_centuries_AD

🗝️ *cohors II Mattiacorum* ▶ www.academia.edu/2149287/The_Garrison_of_Sexaginta_Prista_in_the_1st_3rd_centuries_AD

🗝️ *cohors II Flavia Brittonum* ▶ www.academia.edu/2149287/The_Garrison_of_Sexaginta_Prista_in_the_1st_3rd_centuries_AD

🗝️ *legio I Italica* ▶ www.academia.edu/2149287/The_Garrison_of_Sexaginta_Prista_in_the_1st_3rd_centuries_AD

История на изследванията

🕒 Консервация на експонирани структури (1976-1978)

🕒 Разкопки (2005-2006) | Регионален исторически музей - Рyce

situ altar dedicated to Apollo was discovered next to the preserved part of the right shoulder of the building.

310 CE ✂ Late Antique presidium Sexaginta Prista | At the beginning of the fourth century, a large building was built, partially overlapping the temple of Apollo. In 2006, it was established that this was the Principate of Sexaginta Prista. In 2007 its complete plan was revealed and its chronology was specified. The building has a rectangular shape and is oriented with its long sides in the northwest - southeast direction. Unfortunately, it turned out that its northeastern part was destroyed by a tunnel from the second half of the 19th century.

400 - 590 CE ✂ Remains from the V-VI century | We learn about chronological levels after the middle of the 5th century only from their excavations in the earlier layers. Such is the early Byzantine pit (VI century) in square II 3. It is in the shape of a pit and destroys two Thracian pits. It is situated right next to one of the bases for columns in the middle room, which marks the abandonment of the building or its reconstruction. Fragments of pottery (and combs), amphora cover, bones, stones, flints, fragments of bricks and tiles, bone handle and coin of Justinian I (527-565). Two more coins from the 6th century have been found in the bulk layer from modern times.

Military Forces

✂ classis (Flavia) Moesica ▶ www.academia.edu/2149287/The_Garrison_of_Sexaginta_Prista_in_the_1st_3rd_centuries_AD

✂ cohors VII Gallorum ▶ www.academia.edu/2149287/The_Garrison_of_Sexaginta_Prista_in_the_1st_3rd_centuries_AD

✂ cohors II Mattiacorum ▶ www.academia.edu/2149287/The_Garrison_of_Sexaginta_Prista_in_the_1st_3rd_centuries_AD

✂ cohors II Flavia Brittonum ▶ www.academia.edu/2149287/The_Garrison_of_Sexaginta_Prista_in_the_1st_3rd_centuries_AD

✂ legio I Italica ▶ www.academia.edu/2149287/The_Garrison_of_Sexaginta_Prista_in_the_1st_3rd_centuries_AD

Research History

🔍 conservation of exposed structures (1976-1978)

🔍 excavations (2005-2006) | Ruse Regional Museum of History

ИНФОРМАЦИЯ ПО ОТНОШЕНИЕ НА ТУРИСТИЧЕСКОТО ИЗПОЛЗВАНЕ

<i>Достъп до обекта:</i>	входна такса
<i>Обект, свързан със съвременна пътна мрежа и обществен транспорт:</i>	Пътна мрежа, Наличен паркинг, Обществен транспорт, Веломаршрути, Трансфер с кораб/ круизи
<i>Визуализация, представяне и консервация на място:</i>	защитни конструкции за архитектурните останки, музей, информационни табла, обиколки с екскурзовод
<i>музей/ посетителски център:</i>	Регионален исторически музей - Русе/ Посетителски център на обекта www.museumruse.com
<i>Туристически услуги:</i>	Обектът се намира в централната част на гр. Русе.

Сексагинта Приста

© 43.846533, 25.945077


CONSIDERATIONS FOR TOURISTIC EXPLOITATION

<i>Access to Site:</i>	entry fee
<i>Connection to modern Road Network and Public Transport:</i>	road network, parking available, public transport, bicycle routes, ship transfer / cruises
<i>On-site Visualisation, Presentation & Conservation:</i>	protections structures for architectural remains, museum, information boards, guided tours
<i>Museum / Visitor Centre:</i>	Ruse Regional Museum of History/ Visitor centre at the site www.museumruse.com
<i>Service:</i>	The site is located in the city centre of Ruse.

Sexaginta Prista

© 43.846533, 25.945077

BG



БАБОВО

Русе, Сливо поле

Римска гробница

150 - 310 сл.н. е.

ЮНЕСКО статут: Няма ЮНЕСКО статут

Правна защита: съгласно национален закон за защита на паметниците

Покритие със строителни конструкции

Не е покрит

Видимост и консервация на обекта

възстановен

Състояние на изследването

частично разкрит

История на изследванията

изследване (1981) | Д. Иванов, П. Дончев, Н. Ненов



© Association of Danube River Municipalities "Danube"

ИНФОРМАЦИЯ ПО ОТНОШЕНИЕ НА ТУРИСТИЧЕСКОТО ИЗПОЛЗВАНЕ

Достъп до обекта: затворен за публичен достъп

Обект, свързан със съвременна пътна мрежа и обществен транспорт: Пътна мрежа


www.museumruse.com/



BABOVO

Ruse, Slivo Pole

 Roman tomb

 150 - 310 CE

UNESCO Status: no UNESCO status

Legal protection: national Monument Protection Law



Coverage with Building Structures

not covered

Site Visibility & Conservation

restored

State of Research

partially excavated

Research History

 research (1981) | D. Ivanov, P. Donchev, N. Nenov

BG

CONSIDERATIONS FOR TOURISTIC EXPLOITATION

Access to Site: closed to the public

Connection to modern Road Network and Public Transport: road network

www.museumruse.com/



МАРТЕН | ТЕГРА/ТИГРА

Русе, Русе

© 43.925367, 26.07661

🏰 Антична крепост и некропол

🕒 110 - 500 сл.н. е.

ЮНЕСКО статут: Статут на част от Предварителния списък

Правна защита: съгласно национален закон за защита на паметниците

Покритие със строителни конструкции

Частично покрит с модерни конструкции

Видимост и консервация на обекта

останките под земята не се виждат, Обектът се намира под военна част.

Състояние на изследването

Налични са въздушни снимки (и интерпретации). Крепостта не е проучвана.

допълнителна информация

Обектът не е проучван, правени са разкопки на некропола.

Строителни етапи

🔪 Ранно- и късноримско помощно укрепление; Късноримско и ранновизантийско укрепено селище

Военни формирования

🔪 legio I Italica 🏰 Открити са няколко тухли с печати



© Association of Danube River Municipalities "Danube"



MARTEN | TEGRA/TIGRA

Ruse, Ruse

📍 43.925367, 26.07661

🏰 Ancient fort and necropolis

🕒 110 - 500 CE

UNESCO Status: Tentative List status

Legal protection: national Monument Protection Law



Coverage with Building Structures

partly covered with modern superstructures

Site Visibility & Conservation

underground remains not visible, The site is located under a military unit.

State of Research

aerial images (and interpretations) available, The fort has not been studied.

Further Information

The site has not been studied, excavations have been made on the necropolis.

Construction Phases

🔪 Early and Late Roman auxiliary fort; Late Roman and Early Byzantine fortified settlement

Military Forces

🔪 legio I Italica 🏰 Several bricks with stamps found

BG

ИНФОРМАЦИЯ ПО ОТНОШЕНИЕ НА ТУРИСТИЧЕСКОТО ИЗПОЛЗВАНЕ

Достъп до обекта:	отворен публичен достъп
Обект, свързан със съвременна пътна мрежа и обществен транспорт:	Пътна мрежа, Обществен транспорт
музей/ посетителски център:	Регионален исторически музей - Русе www.museumruse.com/

От тук произхожда една милиарна колона от времето на Гордиан III и Аврелиан и различни други находки : мраморен бюст на Атина, релеф на Аполон, бронзова статуйка на Венера, тухли с печати на I италиански легион и с печата Coh III, изобилие от домашна керамика, римски републикански и императорски монети и пр.

© 43.925367, 26.07661

**CONSIDERATIONS FOR TOURISTIC EXPLOITATION**

Access to Site: open to the public

Connection to modern Road Network and Public Transport: Road network, Public transport

Museum / Visitor Centre: Ruse Regional Museum of History
www.museumruse.com/

From here comes a military column from the time of Gordian III and Aurelian and various other finds: a marble bust of Athens, a relief of Apollo, a bronze statue of Venus, bricks with seals of the I Italic Legion and Coh. III seal, an abundance of home pottery, Roman republican and imperial coins, etc.

© 43.925367, 26.07661



РЯХОВО | APPIARIA

Русе, Сливо поле

© 44.018889, 26.309167

Античен кастил и селище

70 - 587 сл.н. е.

Надморска височина на обекта: 15 м

ЮНЕСКО статут: Статут на част от Предварителния списък

Правна защита: съгласно национален закон за защита на паметниците

Покритие със строителни конструкции

Не е покрит

Видимост и консервация на обекта

останките под земята не се виждат, Обектът е в коритото на река Дунав. При отлив се вижда част от стената.

Състояние на изследването

Налични са въздушни снимки (и интерпретации). Обектът не е проучван археологически.

Строителни етапи

Ранно- и късноримско помощно укрепление; Късноримски и ранновизантийски укрепен град

Военни формирования

ala I Gallorum Atectorigiana

Конница, части от legio I Italica и legio XI Claudia



© Association of Danube River Municipalities "Danube"

ИНФОРМАЦИЯ ПО ОТНОШЕНИЕ НА ТУРИСТИЧЕСКОТО ИЗПОЛЗВАНЕ

Достъп до обекта: отворен публичен достъп

Обект, свързан със съвременна пътна мрежа и обществен транспорт: На 4 км от пътна връзка

музей/ посетителски център: Регионален исторически музей - Русе

www.museumruse.com/




RYAHOVO | APPIARIA

Ruse, Slivo pole

© 44.018889, 26.309167

 Ancient fort and settlement

 70 - 587 CE

 Elevation: 15 m

UNESCO Status: Tentative List status

Legal protection: national Monument Protection Law



Coverage with Building Structures

not covered


Site Visibility & Conservation

underground remains not visible, The site is in the bed of the Danube river. At low tide, part of the wall can be seen.



State of Research

aerial images (and interpretations) available, It has not been studied archaeologically.

Construction Phases

 Early and Late Roman auxiliary fort; Late Roman and Early Byzantine fortified city

Military Forces

 ala I Gallorum Atectorigiana
 Shield-bearing cavalry, parts of legio I Italica and legio XI Claudia

BG

CONSIDERATIONS FOR TOURISTIC EXPLOITATION

Access to Site: open to the public

Connection to modern Road Network and Public Transport: 4 km from a road connection

Museum / Visitor Centre: Ruse Regional Museum of History

www.museumruse.com/

Открити са статуйки на Дионис, Пан, глава на мъж, статуя на лъв, предмети от бита (оръдия на труда, прешлени за вретено, керамични лампи и др.), различни накити и монети, съхранявани в РИМ-Русе.

Намерена е строителна инскрипция, отнасяща се до неидентифицирани военни конструкции.

© 44.018889, 26.309167

Римски мавзолей - открит на 2 км от селото

⌚ 150 сл.н. е.

Statues of Dionysus, Pan, a man's head, a statue of a lion, household items (tools, ceramic lamps, etc.), various jewelry and coins stored in Ruse Regional Museum of History were found.

A building inscription referring to some unidentified military structures was found.

© 44.018889, 26.309167

Roman mausoleum - discovered 2 km of the village

⌚ 150 CE



НОВА ЧЕРНА | KYNTON

Силистра, Тутракан

© 44.005555, 26.448056

🏰 Крепост

🕒 350 сл.н. е.

📏 Площ на обекта: 1 ха

ЮНЕСКО статут: Статут на част от Предварителния списък

Правна защита: съгласно национален закон за защита на паметниците

Покритие със строителни конструкции

Не е покрит

Видимост и консервация на обекта

останките под земята не се виждат

Състояние на изследването

налични въздушни изображения (и интерпретации)

допълнителна информация

В момента на терена се виждат само хълмовете (контури на укреплението), не се виждат каменни зидове. Подробната ортофото документация показва, че каменните конструкции са в негатив, т.е. може да са добити за строителен материал. Обектът е трудно различим, обрасъл с растителност.

Строителни етапи

🔪 Късноримска и ранновизантийска крепост; Ранновизантийско укрепено селище

История на изследванията

🔍 Разкопки (1967-1969)



© Association of Danube River Municipalities "Danube"

ИНФОРМАЦИЯ ПО ОТНОШЕНИЕ НА ТУРИСТИЧЕСКОТО ИЗПОЛЗВАНЕ

Достъп до обекта: отворен публичен достъп

Обект, свързан със съвременна пътна мрежа и обществен транспорт: На 1 км от пътна връзка

музей/ посетителски център: Регионален исторически музей - Силистра

www.museumsilistra.com



NOVA CHERNA | KYNTON

Silistra, Tutrakan

© 44.005555, 26.448056



Fort



350 CE



Area: 1 ha

UNESCO Status: Tentative List status

Legal protection: national Monument Protection Law



Coverage with Building Structures

not covered

Site Visibility & Conservation

underground remains not visible

State of Research

aerial images (and interpretations) available

Further Information

At the moment, only the hills are visible on the terrain (contours of the fortification), no stone walls are visible. The detailed orthophoto documentation shows that the stone structures are in negative, i.e. they may have been extracted for building material. The object is difficult to distinguish, overgrown with vegetation.

Construction Phases

✂ Late Roman and Early Byzantine fort; Early Byzantine fortified settlement

Research History

🔍 excavations (1967-1969)

CONSIDERATIONS FOR TOURISTIC EXPLOITATION

Access to Site: open to the public

Connection to modern Road Network and Public Transport: 1 km from a road connection

Museum / Visitor Centre: Silistra Regional Museum of History

www.museumsilistra.com

BG

ENGLISH



ТУТРАКАН | TRANSMARISCA

Силистра , Тутракан

© 44.04914328, 26.60522014

🏰 Крепост, пътна станция

🕒 45 - 600 сл.н. е.

📏 Площ на обекта: 6.5 ха

ЮНЕСКО статут: Статут на част от Предварителния списък

Правна защита: съгласно национален закон за защита на паметниците

Покритие със строителни конструкции

Частично покрит с модерни конструкции

Видимост и консервация на обекта

останките под земята не се виждат, останките под земята са открити и видими (разкрити, консервирани), възстановен

Състояние на изследването

частично разкрит, налични планове за разкопки, налични въздушни изображения (и интерпретации)

допълнителна информация

От северната част на крепостта са разкрити крепостната стена с две квадратни кули с каменни плочи на долното ниво и керамика на горното. Стената има порта в средата между кулите и керамика в източната кула.

Открити са фрагменти от южната крепостна стена. Последните разкопки са в западния фрагмент.

Строителни етапи

✂ Ранноримска помощна крепост; Късноримска крепост; Късноримско и ранновизантийско укрепено селище

Военни формирования

🗡 Тук е пребивавал префектът на втората част на legio XI Claudia. Под негово командване са 5 кохорти от легиона. С тях той контролира брега на реката от с. Ряхово до с. Долно Ряхово. 📍 Строителна керамика



© Association of Danube River Municipalities "Danube"



TUTRAKAN | TRANSMARISCA

Silistra, Tutrakan

© 44.04914328, 26.60522014

🏰 Fort, road station

🕒 45 - 600 CE

*📏 Area: 6.5 ha

UNESCO Status: Tentative List status

Legal protection: national Monument Protection Law



Coverage with Building Structures

partly covered with modern superstructures

Site Visibility & Conservation

underground remains not visible, underground remains uncovered and visible (excavated, conserved), restored

State of Research

partially excavated, excavation plans available, aerial images (and interpretations) available

Further Information

From the northern part of the fortress are discovered the fortress wall with two square towers with stone slabs on the lower level and ceramics on the upper. The wall has a gate in the middle between the towers and a pottery in the east tower.

Fragments of the southern fortress wall were discovered. The latest excavations are in the western fragment.

Construction Phases

🔪 Early Roman auxiliary fort; Late Roman fort; Late Roman and Early Byzantine fortified settlement

Military Forces

🔪 Here resided the prefect of the second part of legio XI Claudia. Under his command are 5 cohorts of the legion. With them he controls the river bank from the village of Ryahovo to the village of Dolno Ryahovo. 🏺 construction pottery

BG

ENGLISH

История на изследванията

⌚ Изследванията започват през 60-те години на миналия век, продължават през 1970 г., 1989-1991 г. и 1995-1997 г. до наши дни. Крепостта не може да бъде напълно разкрита, тъй като се намира под съвременния град.

ИНФОРМАЦИЯ ПО ОТНОШЕНИЕ НА ТУРИСТИЧЕСКОТО ИЗПОЛЗВАНЕ

<i>Достъп до обекта:</i>	отворен публичен достъп
<i>Обект, свързан със съвременна пътна мрежа и обществен транспорт:</i>	Пътна мрежа, Наличен паркинг, Обществен транспорт, Веломаршрути, Трансфер с кораб/круизи
<i>Визуализация, представяне и консервация на място:</i>	защитни конструкции за архитектурните останки, музей, информационни табла
<i>музей/ посетителски център:</i>	Исторически музей - Тутракан www.museumtutranken.com
<i>Туристически услуги:</i>	Ресторант, Детска площадка

Северна крепостна стена

⌚ 40 сл.н. е.

Принадлежи към комплекс:
Укрепителна система

Южна крепостна стена

⌚ 294 сл.н. е.

Принадлежи към комплекс:

Укрепителна система

⌚ 44.04914328, 26.60522014

Research History

📍 The research began in the 1960s, continued in 1970, 1989-1991 and 1995-1997 to the present day. The fortress cannot be fully discovered, as it is located below the modern city.

CONSIDERATIONS FOR TOURISTIC EXPLOITATION

<i>Access to Site:</i>	open to the public
<i>Connection to modern Road Network and Public Transport:</i>	road network, parking available, public transport, bicycle routes, ship transfer / cruises
<i>On-site Visualisation, Presentation & Conservation:</i>	protections structures for architectural remains, museum, information boards
<i>Museum / Visitor Centre:</i>	Museum of History - Tutakan www.museumtutakan.com
<i>Service:</i>	Restaurant, Playground for children

BG

Northern fortification wall

⌚ 40 CE

Belonging to Complex:
Fortification system

Southern fortification wall

⌚ 294 CE

Belonging to Complex:
Fortification system

© 44.04914328, 26.60522014



ДОЛНО РЯХОВО | NIGRINIANA (NIGRINIANIS)

Силистра , Главиница

📍 44.085343, 26.794602

🏰 Крепост, пътна станция

🕒 290 - 390 сл.н. е.

ЮНЕСКО статут: Статут на част от Предварителния списък

Правна защита: съгласно национален закон за защита на паметниците

Покритие със строителни конструкции

Не е покрит

Видимост и консервация на обекта

останките под земята не се виждат

Състояние на изследването

Налични са въздушни снимки (и интерпретации). На обекта не са извършвани археологически разкопки.

Строителни етапи

🔪 Ранноримска помощна крепост



© Association of Danube River Municipalities "Danube"

ИНФОРМАЦИЯ ПО ОТНОШЕНИЕ НА ТУРИСТИЧЕСКОТО ИЗПОЛЗВАНЕ

Достъп до обекта: отворен публичен достъп

Обект, свързан със съвременна пътна мрежа и обществен транспорт: Пътна мрежа

музей/ посетителски център: Регионален исторически музей - Силистра

www.museumsilistra.com



DOLNO RYAHOVO | NIGRINIANA (NIGRINIANIS)

Silistra, Glavinitsa

© 44.085343, 26.794602

🏰 Fort, road station

🕒 290 - 390 CE

UNESCO Status: Tentative List status

Legal protection: national Monument Protection Law



Coverage with Building Structures

not covered

Site Visibility & Conservation

underground remains not visible

State of Research

aerial images (and interpretations) available, No archaeological excavations have been carried out at the site.

Construction Phases

🔨 Early Roman auxiliary fort

BG

CONSIDERATIONS FOR TOURISTIC EXPLOITATION

Access to Site: open to the public

Connection to modern Road Network and Public Transport: road network

Museum / Visitor Centre: Silistra Regional Museum of History

www.museumsilistra.com



МАЛЪК ПРЕСЛАВЕЦ | CANDIDIANA

Силистра, Главиница

© 44.09864, 26.829074

🏰 Крепост, пътна станция

🕒 300 - 600 сл.н. е.

*📏 Площ на обекта: 1 ха

ЮНЕСКО статут: Статут на част от Предварителния списък

Правна защита: съгласно национален закон за защита на паметниците

Покритие със строителни конструкции

Не е покрит

Видимост и консервация на обекта

останките под земята не се виждат

Състояние на изследването

Налични са въздушни снимки (и интерпретации). Археологически разкопки са извършвани на малка територия от крепостта.

допълнителна информация

Обектът е в лошо състояние, но има сериозен потенциал поради своята инфраструктура и близост до други туристически атракции.

Строителни етапи

🏰 Късноримска помощна крепост; Късноримско и ранновизантийско укрепено селище

Военни формирования

🏰 legio XI Claudiaе Figlinae Candidiane 🏰 Тухли с печати 250 сл.н. е. 🏰 cohors I Lusitanorum Cyrenaica / miles Primi Moesiaci 🏰 Надпис

История на изследванията

🏰 Разкопки (1948)

🏰 Разкопки (1958)



© Association of Danube River Municipalities "D



MALAK PRESLAVETS | CANDIDIANA

Silistra, Glavinitsa

📍 44.09864, 26.829074

🏰 Fort, road station

🕒 300 - 600 CE

📏 Area: 1 ha

UNESCO Status: Tentative List status

Legal protection: national Monument Protection Law



"Danube"

Coverage with Building Structures

not covered

Site Visibility & Conservation

underground remains not visible

State of Research

aerial images (and interpretations) available, Archaeological excavations have been carried out on a small territory of the fortress.

Further Information

The site is in poor condition, but has serious potential due to its infrastructure and proximity to other tourist attractions.

Construction Phases

🏰 Late Roman auxiliary fort; Late Roman and Early Byzantine fortified settlement

Military Forces

🏰 legio XI Claudia Figlinae Candidiane 🏰 bricks with stamps 250 CE 🏰 cohorts I Lusitanorum Cyrenaica / miles Primi Moesiaci 🏰 inscription

Research History

🏰 excavations (1948)

🏰 excavations (1958)

BG

ENGLISH

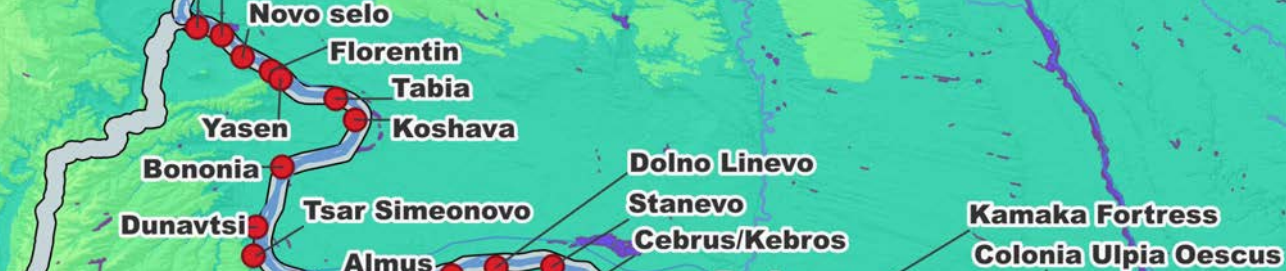
ИНФОРМАЦИЯ ПО ОТНОШЕНИЕ НА ТУРИСТИЧЕСКОТО ИЗПОЛЗВАНЕ

<i>Достъп до обекта:</i>	отворен публичен достъп
<i>Обект, свързан със съвременна пътна мрежа и обществен транспорт:</i>	Пътна мрежа
<i>музей/ посетителски център:</i>	Регионален исторически музей - Силистра www.museumsilistra.com



CONSIDERATIONS FOR TOURISTIC EXPLOITATION

<i>Access to Site:</i>	open to the public
<i>Connection to modern Road Network and Public Transport:</i>	road network
<i>Museum / Visitor Centre:</i>	Silistra Regional Museum of History www.museumsilistra.com



ПОПИНА - ВЕТРЕН

Силистра, Ситово

© 44.127869, 26.991633

🏛 Римски път

ЮНЕСКО статут: Няма ЮНЕСКО статут

Покритие със строителни конструкции

Частично покрит с модерни конструкции

Видимост и консервация на обекта

Останките не са видими на повърхността. Има чакълени настилки



© Association of Danube River Mu

ИНФОРМАЦИЯ ПО ОТНОШЕНИЕ НА ТУРИСТИЧЕСКОТО ИЗПОЛЗВАНЕ

Достъп до обекта: отворен публичен достъп

Обект, свързан със съвременна пътна мрежа и обществен транспорт: Пътна мрежа



POPINA - VETREN

Silistra, Sitovo

© 44.127869, 26.991633

 Roman road

UNESCO Status: no UNESCO status



Municipalities "Danube"

Coverage with Building Structures

partly covered with modern superstructures

Site Visibility & Conservation

underground remains not visible, There is macadam flooring.

BG

CONSIDERATIONS FOR TOURISTIC EXPLOITATION

Access to Site: open to the public

Connection to modern Road Network and Public Transport: road network



BETPEH | TEGULICIUM

Силистра, Силистра

© 44.140097, 27.033493

🏰 Крепост, пътна станция

📏 Площ на обекта: 1.12 ха

ЮНЕСКО статут: Статут на част от Предварителния списък

Правна защита: съгласно национален закон за защита на паметниците

Покритие със строителни конструкции

Не е покрит

Видимост и консервация на обекта

останките под земята не се виждат

Състояние на изследването

Налични са въздушни снимки (и интерпретации). Проучвателно-спасителни археологически разкопки са извършени от екип на Регионален исторически музей – Силистра.

допълнителна информация

Има няколко иманярски изкопа. Изследваните структури са в лошо състояние, нуждаят се от консервация и защита. Обектът се намира точно над рибарско селище.

Строителни етапи

🔪 Късноримска помощна крепост; Късноримско и ранновизантийско укрепено селище

История на изследванията

🔍 Археологически разкопки | Регионален исторически музей - Силистра



© Association of Danube River Municipalities "Danube"

ИНФОРМАЦИЯ ПО ОТНОШЕНИЕ НА ТУРИСТИЧЕСКОТО ИЗПОЛЗВАНЕ

Достъп до обекта: отворен публичен достъп

Обект, свързан със съвременна пътна мрежа и обществен транспорт: Пътна мрежа

музей/ посетителски център: Регионален исторически музей - Силистра

www.museumsilistra.com



VETREN | TEGULICIUM

Silistra, Silistra

© 44.140097, 27.033493

🏰 Fort, road station

📏 Area: 1.12 ha

UNESCO Status: Tentative List status

Legal protection: national Monument Protection Law



Coverage with Building Structures

not covered

Site Visibility & Conservation

underground remains not visible

State of Research

aerial images (and interpretations) available, Research and rescue archeological excavations have been carried out by a team of Silistra Regional Museum of History.

Further Information

There are several treasure digs. The studied structures are in poor condition, in need of conservation and protection. The site is located directly above a fishing village.

Construction Phases

🔪 Late Roman auxiliary fort; Late Roman and Early Byzantine fortified settlement

Research History

🔍 archaeological excavations | Silistra Regional Museum of History

CONSIDERATIONS FOR TOURISTIC EXPLOITATION

Access to Site: open to the public

Connection to modern Road Network and Public Transport: road network,

Museum / Visitor Centre: Silistra Regional Museum of History

www.museumsilistra.com

BG

ENGLISH



СИЛИСТРА | DUROSTORUM

Силистра, Силистра

© 44.121111, 27.260556

🏰 Крепост, укрепено селище

🕒 106 сл.н. е.

*📏 Площ на обекта: 20 ха

ЮНЕСКО статут: Статут на част от Предварителния списък

Правна защита: съгласно национален закон за защита на паметниците

Покритие със строителни конструкции

Частично покрит с модерни конструкции

Видимост и консервация на обекта

останките под земята не се виждат, останките под земята са открити и видими (разкрити, консервирани), възстановен

Състояние на изследването

частично разкрит, налични въздушни изображения (и интерпретации), налични научни трудове и монографии

допълнителна информация

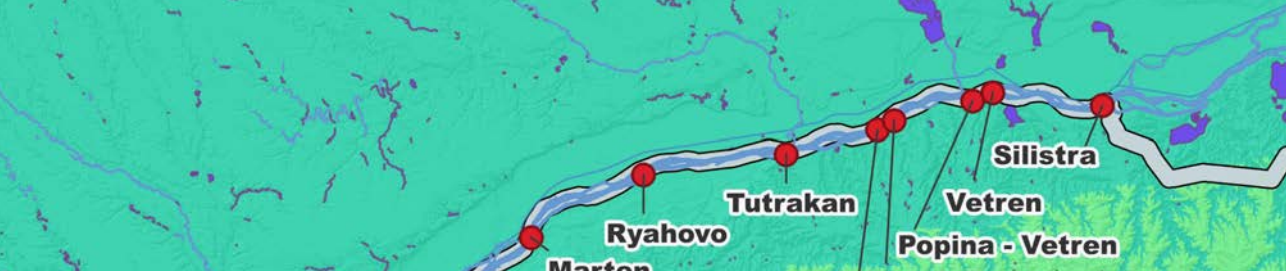
Най-вероятно в средата на V век, по време на нашествията на хуните, той е разрушен, а в началото на VI век (по времето на управлението на император Юстиниан) е построена нова крепост. Границите ѝ, поне в някои части, се припокриват с тези на старата. Крепостта, построена в началото на VI век, е едно от най-мощните военни отбранителни съоръжения, без аналог в късноантичните и ранновизантийските укрепителни системи. Тази крепост е използвана до началото на XIX век, когато е разрушена по време на Руско-турската война.

Строителни етапи

🔗 Ранно- и късноримска легионерска крепост; римски град (municipium); Късноримски и ранновизантийски укрепен град



© Association of Danube River Municipalities "Danube"



SILISTRA | DUROSTORUM

Silistra, Silistra

📍 44.121111, 27.260556

🏰 Fortress, fortified city

🕒 106 CE

📏 Area: 20 ha

UNESCO Status: Tentative List status

Legal protection: national Monument Protection Law



Coverage with Building Structures

partly covered with modern superstructures

Site Visibility & Conservation

underground remains not visible, underground remains uncovered and visible (excavated, conserved), restored

State of Research

partially excavated, aerial images (and interpretations) available, scientific papers and monographs available

Further Information

Most likely in the middle of the 5th century, during the invasions of the Huns, it was destroyed and in the early 6th century (during the reign of Emperor Justinian) a new fortress was built. Its borders, at least in some areas, overlap with those of the old one. The fortress built in the early 6th century is one of the most powerful military defense facilities, without analogue in the late antique and early Byzantine fortification systems. This

fortress was used until the beginning of the 19th century, when it was destroyed during the Russian-Turkish war.

Construction Phases

🔪 Early and Late Roman legionary fortress; Roman city (municipium); Late Roman and Early Byzantine fortified city

BG

Военни формирования

106 сл.н. е. ✂ legio XI Claudia

История на изследванията

- 🕒 Спасителни разкопки (1969-1971)
- 🕒 Археологически разкопки (1972-1981) | П. Донеvски
- 🕒 Археологически разкопки (1986-1987) | Г. Атанасов и О. Пелевина (Манчева) под ръководството на доц. Ст. Ангелова
- 🕒 Археологически разкопки (2007-2011) | Г. Атанасов

ИНФОРМАЦИЯ ПО ОТНОШЕНИЕ НА ТУРИСТИЧЕСКОТО ИЗПОЛЗВАНЕ

<i>Достъп до обекта:</i>	отворен публичен достъп
<i>Обект, свързан със съвременна пътна мрежа и обществен транспорт:</i>	Пътна мрежа, Наличен паркинг, Обществен транспорт, Веломаршрути, Трансфер с кораб/круизи
<i>Визуализация, представяне и консервация на място:</i>	представяне на открито, информационни табла
<i>музей/ посетителски център:</i>	Регионален исторически музей - Силистра www.museumsilistra.com
<i>Туристически услуги:</i>	Ресторант, Детска площадка

При крепостните стени има разкрити 4 плътни триъгълни и 4 петоъгълни кули, разположени през 12 м. Фундаментите на стената, дълбоки 3 м и широки 3.80 – 3.90 м, са градени от малки и средни полуобработени и ломени камъни, подредени в правилни хоризонтални редове. Свързващият материал е вар, речен едрозърнест пясък и натрошена строителна керамика. Единствено при северната крепостна стена градежът е изцяло от камък и няма кули.

© 44.121111, 27.260556

Military Forces

106 CE ✂ legio XI Claudia

Research History

- 🔍 rescue excavations (1969-1971)
- 🔍 archaeological excavations (1972-1981) | P. Donevski
- 🔍 archaeological excavations (1986-1987) | G. Atanasov and O. Pelevina (Mancheva) under the guidance of Assoc. Prof. St. Angelova
- 🔍 archaeological excavations (2007-2011) | G. Atanasov

CONSIDERATIONS FOR TOURISTIC EXPLOITATION

<i>Access to Site:</i>	open to the public
<i>Connection to modern Road Network and Public Transport:</i>	road network, parking available, public transport, bicycle routes, ship transfer / cruises
<i>On-site Visualisation, Presentation & Conservation:</i>	open air presentation, information boards
<i>Museum / Visitor Centre:</i>	Silistra Regional Museum of History www.museumsilistra.com
<i>Service:</i>	Restaurant, Playground for children

BG

At the fortress walls 4 solid triangular and 4 pentagonal towers located 12 metres from each other have been revealed. The wall foundations, 3 m deep and 3.80 to 3.90 m wide, were built of small and medium-sized semi-worked stones and cyclopean blocks arranged in precise horizontal rows. The binding material was lime, river coarse sand and crushed building ceramics. Only the northern fortress wall was built entirely of stone and had no towers.


© 44.121111, 27.260556



РИМСКА ВИЛА, СИЛИСТРА

Силистра, Силистра

 Римска вила

 100 сл.н. е.

ЮНЕСКО статут: Няма ЮНЕСКО статут

Правна защита: съгласно национален закон за защита на паметниците

Покритие със строителни конструкции

Частично покрит с модерни конструкции

Видимост и консервация на обекта

Проучва се


Състояние на изследването

Извършени са консервационно-реставрационни дейности, обектът е идеално социализиран и добре експониран.

Военни формирования

 legio XI Claudia

История на изследванията

 изследване (1970) | П. Доневски

ИНФОРМАЦИЯ ПО ОТНОШЕНИЕ НА ТУРИСТИЧЕСКОТО ИЗПОЛЗВАНЕ

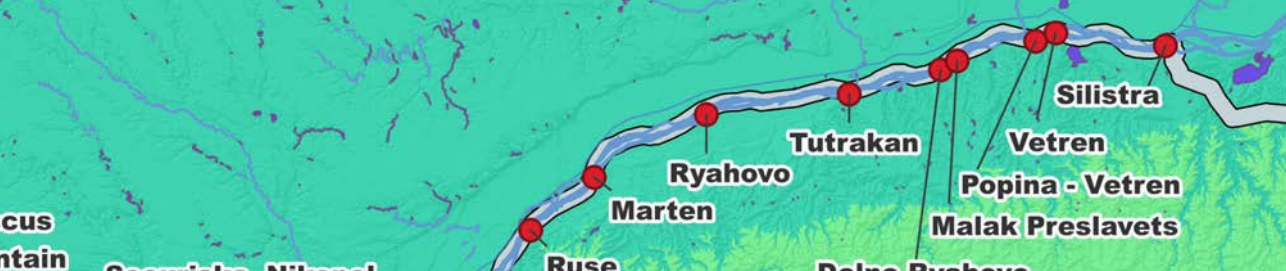
Достъп до обекта: отворен публичен достъп

Обект, свързан със съвременна пътна мрежа и обществен транспорт: Пътна мрежа, Наличен паркинг, Обществен транспорт, Веломаршрути, Трансфер с кораб/ круизи

Визуализация, представяне и консервация на място: музей

www.museumsilistra.com/bg/

Туристически услуги: Ресторант



ROMAN VILLA, SILISTRA

Silistra, Silistra

 Roman villa

 100 CE

UNESCO Status: no UNESCO status

Legal protection: national Monument Protection Law

Coverage with Building Structures

partly covered with modern superstructures

Site Visibility & Conservation

Studied

State of Research

Conservation and restoration work has been carried out, the site is perfectly socialized and well exposed.

Military Forces

 legio XI Claudia

Research History

 research (1970) | P. Donevski

BG

CONSIDERATIONS FOR TOURISTIC EXPLOITATION

Access to Site: open to the public

Connection to modern Road Network and Public Transport: road network, parking available, public transport, bicycle routes, ship transfer / cruises

On-site Visualisation, Presentation & Conservation: museum

Service: Restaurant

www.museumsilistra.com/bg/