



LIVING DANUBE LIMES

THE ROMAN DANUBE LIMES. A GUIDE

PART II
AUSTRIA - ÖSTERREICH



© 2022 Living Danube Limes

Valorising cultural heritage and fostering sustainable tourism by LIVING the common heritage on the DANUBE LIMES as basis for a Cultural Route

Interreg Danube Transnational Programme
www.interreg-danube.eu/living-danube-limes

The work including its parts is protected by copyright. The contributors of the respective partner countries are responsible for the content and source information, as well as the correctness of the data provided.

Any use without consent is prohibited. Distributed by University for Continuing Education Krems (Dr.-Karl-Dorrek-Strasse 30, 3500 Krems, Austria | zkgs@donau-uni.ac.at) respectively the project partners.

Cover map: Mislav Fileš (Institute of Archaeology of Republic of Croatia)

Graphics & Design: Michaela Kukula (University for Continuing Education Krems)



Interreg



EUROPEAN UNION

Danube Transnational Programme Living Danube Limes

Universität für
Weiterbildung
Krems



"Ion Mincu"
University of Architecture
and Urban Planning



Output T1.1 - part 2
Project ID DTP3-359-2.2

LIVING DANUBE LIMES

**THE ROMAN
DANUBE LIMES.
A GUIDE**

**PART II
AUSTRIA - ÖSTERREICH**

MITWIRKENDE

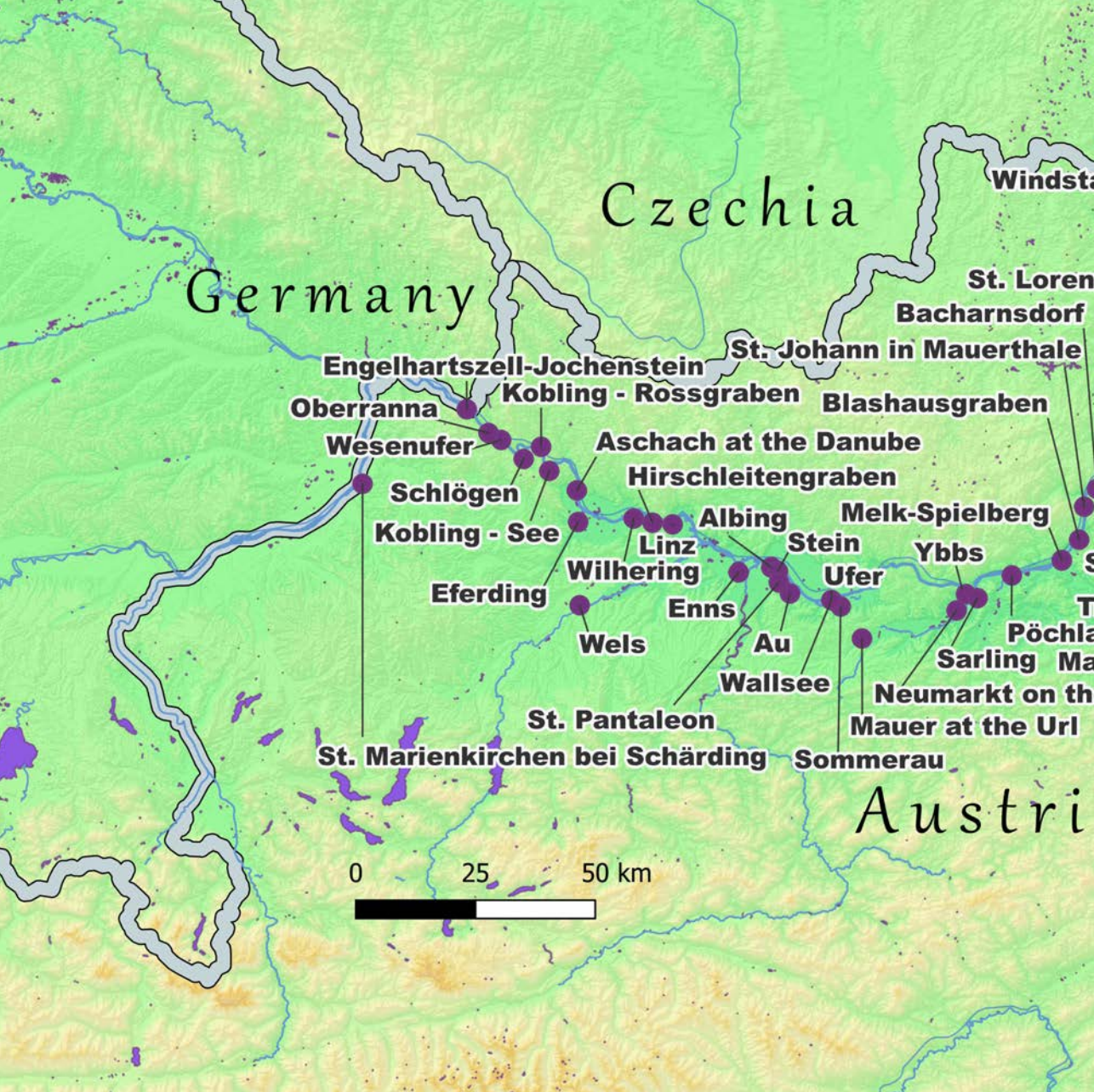
Maria Erker

Anna Windischbauer

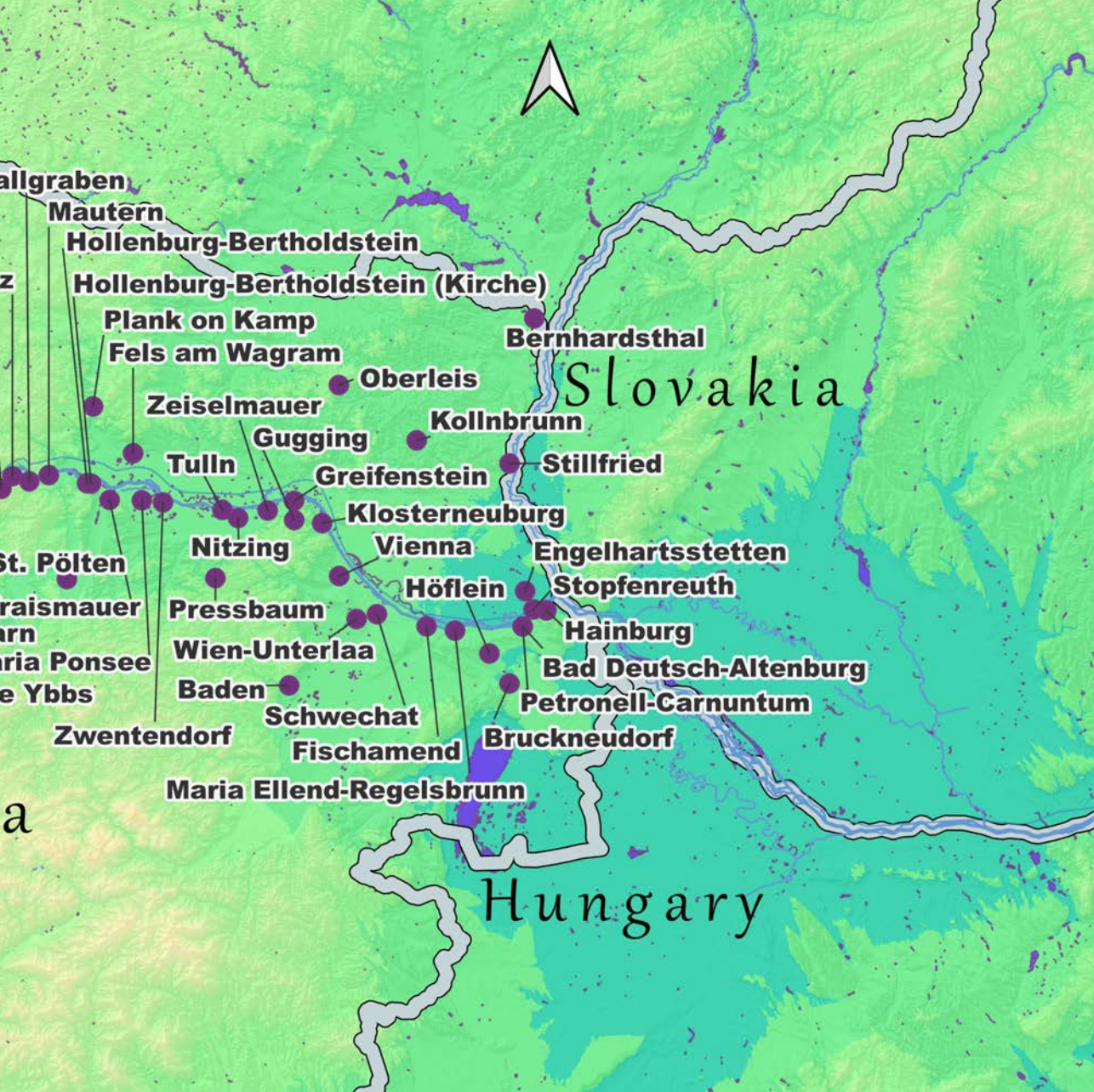
CONTRIBUTORS

Maria Erker

Anna Windischbauer



ÖSTERREICH



AUSTRIA

INHALT

St. Marienkirchen bei Schärding	10
Engelhartzell-Jochenstein	14
Oberranna Stanacum (?)	18
Wesenufer	22
Schlögen Ioviacum, Ioviaco, Ad Mauros (?)	24
Kobling-Rossgraben	30
Kobling-See	32
Aschach a. d. Donau.	34
Eferding Ad Mauros (?) Mariniana (?) Ioviacum (?)	36
Wels Ovilavis / Ovilava.	40
Wilhering	46
Hirschleitengraben	50
Linz Lentia.	54
Enns Lauriacum	60
Albing Elegio (?) Mariniana (?)	70
Stein.	74
St. Pantaleon	78
Au	82
Ufer	86
Wallsee Adiuvense (?), Locus Felix (?)	88
Sommerau	92
Mauer an der Url Locus Felix (?) Adiuvense (?)	96
Neumarkt an der Ybbs Ad Pontem Ises (?)	100
Ybbs Ad Pontem Ises (?)	102
Säusenstein	106
Sarling.	108
Pöchlarn Arelape.	112
Melk-Spielberg	118
Blashausgraben	122
St. Johann im Mauerthale	126
Bacharnsdorf	130
St. Lorenz	134
Windstallgraben	138
Mautern Favianis	142
St. Pölten Aelium Cetium.	150
Hollenburg-Bertholdstein	154
Hollenburg-Bertholdstein (Kirche)	156

CONTENTS

St. Marienkirchen bei Schärding	11
Engelhartzell-Jochenstein	15
Oberranna Stanacum (?)	19
Wesenufer	23
Schlögen Ioviacum, Ioviaco, Ad Mauros (?)	25
Kobling-Rossgaben	31
Kobling-See	33
Aschach at the Danube	35
Eferding Ad Mauros (?) Marinianium (?) Ioviacum (?)	37
Wels Ovilavis / Ovilava.	41
Wilhering	47
Hirschleitengraben	51
Linz Lentia.	55
Enns Lauriacum	61
Albing Elegio (?) Mariniana (?)	71
Stein.	75
St. Pantaleon	79
Au	83
Ufer	87
Wallsee Adievene (?), Locus Felix (?)	89
Sommerau	93
Mauer At the Url Locus Felix (?) Adiuvene (?).	97
Neumarkt on the Ybbs Ad Pontem Ises (?)	101
Ybbs Ad Pontem Ises (?)	103
Säusenstein	107
Sarling.	109
Pöchlarn Arelape.	113
Melk-Spielberg	119
Blashausgraben	123
St. Johann im Mauerthale	127
Bacharnsdorf	131
St. Lorenz	135
Windstallgraben	139
Mautern Favianis	143
St. Pölten Aelium Cetium.	151
Hollenburg-Bertholdstein	155
Hollenburg-Bertholdstein (Kirche)	157

Plank am Kamp	158
Traismauer Augustianis	160
Fels am Wagram	166
Maria Ponsee	168
Zwentendorf Asturis	170
Pressbaum	176
Tulln Comagena / Comagenis	178
Nitzing	186
Zeiselmauer Cannabiaca (?)	190
Greifenstein	196
Gugging	198
Oberleis	200
Bernhardsthal	204
Kollnbrunn	206
Stillfried an der March	208
Baden Aquae	212
Klosterneuburg Asturis (?) Cannabiaca (?) Quadriburgium (?) Arrianis (?)	214
Schwechat Ala Nova	218
Fischamend Aequinoctium	222
Wien-Heiligenstadt	226
Wien-Unterlaa	230
Wien Vindobona	234
Maria Ellend-Regelsbrunn	242
Höflein	246
Bruckneudorf	250
Bad Deutsch-Altenburg Carnuntum	254
Petronell-Carnuntum Carnuntum	262
Engelhartsstetten	266
Stopfenreuth	268
Hainburg-Braunsberg	270

Plank on Kamp	159
Traismauer Augustianis	161
Fels am Wagram	167
Maria Ponsee	169
Zwentendorf Asturis	171
Pressbaum	177
Tulln Comagena / Comagenis	179
Nitzing	187
Zeiselmauer Cannabiaca (?)	191
Greifenstein	197
Gugging	199
Oberleis	201
Bernhardsthal	205
Kollnbrunn	207
Stillfried	209
Baden Aquae	213
Klosterneuburg Asturis (?) Cannabiaca (?) Quadriburgium (?) Arrianis (?)	215
Schwechat Ala Nova	219
Fischamend Aequinoctium	223
Wien-Heiligenstadt	227
Wien-Unterlaa	231
Wien Vindobona	235
Maria Ellend-Regelsbrunn	243
Höflein	247
Bruckneudorf	251
Bad Deutsch-Altenburg Carnuntum	255
Petronell-Carnuntum Carnuntum	263
Engelhartsstetten	267
Stopfenreuth	269
Hainburg	271



ST. MARIENKIRCHEN BEI SCHÄRDING

Oberösterreich, St. Marienkirchen bei Schärding

📍 48.378733, 13.428160

🏰 Militärische Anlage, möglicherweise Kastell; Militärziegelei

🕒 Allgemeine Datierung nicht gesichert (Militärziegelei datiert 150 - 300 n. Chr. durch Ziegelstempel)

*📏 Fläche: 1 ha Höhe: 338 m

UNESCO-Status: kein UNESCO-Status

Rezente Überbauung

zerstört

Sichtbarkeit & Konservierung

nicht sichtbare Strukturen unter der Erde

Forschungsstand

teilweise ausgegraben, Luftbilder (und Interpretationen) verfügbar, wissenschaftliche Arbeiten und Monographien verfügbar

Militäreinheiten

150 - 400 n. Chr. ✂️ ala 📄 Ziegelstempel

150 - 400 n. Chr. ✂️ numerus 📄 Ziegelstempel

Forschungsgeschichte

📄 Laienforschung (1887) | Priest Johann Lambrecht: Militärische Anlagen

📄 Notgrabung (1961) | L. Eckhart: Ziegelöfen

▶ FÖ 8, 1961-1965, 113f. Eckhart 1962.

TOURISTISCHE NUTZUNG

Zugänglichkeit: komplett eingeebnet, frei zugänglich im Feld aber keine Überreste sichtbar

Anschluss an Straßennetz und öffentlichen Verkehr: Straßennetz

Präsentation & Konservierung vor Ort: nicht sichtbar



ST. MARIENKIRCHEN BEI SCHÄRDING

Upper Austria, St. Marienkirchen bei Schärding

📍 48.378733, 13.428160

AT

🏰 military installation, possibly fort; military brick-kiln

🕒 general dating not secured (brick kilns dated by brick stamp 150 - 300 CE)

*📏 Area: 1 ha Elevation: 338 m

UNESCO Status: no UNESCO status

Coverage with Building Structures

destroyed

Site Visibility & Conservation

underground remains not visible

State of Research

partially excavated, aerial images (and interpretations) available, scientific papers and monographs available

Military Forces

150 - 400 CE 🗡️ ala 🏠 brick stamps

150 - 400 CE 🗡️ numerus 🏠 brick stamps

Research History

🏠 lay research (1887) | Priest Johann Lambrecht: military installation

🏠 emergency excavation (1961) | L. Eckhart: brick kilns

▶ FÖ 8, 1961-1965, 113f. Eckhart 1962.

CONSIDERATIONS FOR TOURISTIC EXPLOITATION

Access to Site: completely leveled, freely accessible in the field but no remains visible today

Connection to modern Road Network and Public Transport: road network

On-site Visualisation, Presentation & Conservation: not visible

Ziegelöfen

⌚ Mittlere Kaiserzeit - Spätantike (2. - 4. Jh. n. Chr.).
Zugehörigkeit:
Militäranlage

Ziegel

⌚ Allgemeine Datierung nicht gesichert (Militärziegelei datiert 150 - 300 n. Chr. durch Ziegelstempel)
Zugehörigkeit:
Ziegelöfen

Militäranlage

Zugehörigkeit:
Militäranlage

brick kilns

⌚ Middle Imperial Era - Late Antiquity (2nd - 4th century CE)
Belonging to Complex:
military installation

tiles

⌚ general dating not secured (brick kilns dated by brick stamp 150 - 300 CE)
Belonging to Complex:
brick kilns

AT

Military Installation

Belonging to Complex:
military installation



ENGELHARTSZELL-JOCHENSTEIN

Oberösterreich, Engelhartzell

© 48.514618, 13.714217

🏛️ Meilenstein

🕒 Mittlere Kaiserzeit (3. Jh. n. Chr.)

*📏 Fläche: 0 ha Höhe: 302 m

UNESCO-Status: kein UNESCO-Status

Rezente Überbauung

Keine rezente Überbauung

Sichtbarkeit & Konservierung

Strukturen nicht sichtbar

Forschungsstand

dokumentiert, aber verloren

Weiterführende Information

Der rekonstruierte Meilenstein steht am Donau-Radweg am „Isaplatz“ in der Nähe des Kraftwerks Jochenstein; Der originale Meilenstein wurde während des Hochwassers 1845 weggeschwemmt. Dieser war in einem Haus eingemauert, welches weggerissen wurde.



© Radler59 / Wikimedia Commons



ENGELHARTSZELL-JOCHENSTEIN

Upper Austria, Engelhartzell

📍 48.514618, 13.714217

AT

🏛️ milestone

🕒 Middle Imperial Era (3rd century CE)

*📏 Area: 0 ha 📏 Elevation: 302 m

UNESCO Status: no UNESCO status

Coverage with Building Structures

not covered

Site Visibility & Conservation

remains not visible

State of Research

documented, lost

Further Information

The reconstructed milestone stands on the Danube cycle path at the „Isaplatz“ near the Jochenstein power plant; the original milestone was washed away during the flood of 1845. The milestone was walled into a house, which was torn away.



Commons

TOURISTISCHE NUTZUNG

Zugänglichkeit:	öffentlich zugänglich
Anschluss an Straßennetz und öffentlichen Verkehr:	Straßennetz, Radweg
Präsentation & Konservierung vor Ort:	nicht sichtbar

Meilenstein
⌚ Mittlere Kaiserzeit (3. Jh. n. Chr.)
Zugehörigkeit:
Meilenstein


CONSIDERATIONS FOR TOURISTIC EXPLOITATION

<i>Access to Site:</i>	open to public
<i>Connection to modern Road Network and Public Transport:</i>	road network, bicycle routes
<i>On-site Visualisation, Presentation & Conservation:</i>	not visible

AT

milestone

⌘ Middle Imperial Era (3rd century CE)

Belonging to Complex:
milestone



OBERRANNA | STANACUM (?)

Oberösterreich, Engelhartzell

📍 48.471443, 13.774011

🏰 Kleinkastell

🕒 Mittlere Kaiserzeit - Spätantike (2. - 5. Jh. n. Chr.)

📏 Fläche: 0.09 ha Höhe: 452 m

UNESCO-Status: gelistet als UNESCO Weltkulturerbe (Kleinkastell)

Rechtlicher Schutz: nationale Denkmalschutzgesetze

Rezente Überbauung

Keine rezente Überbauung

Sichtbarkeit & Konservierung

Strukturen freigelegt und sichtbar (ergraben, konserviert), archäologische Strukturen bis über der Erde, physische Rekonstruktionen über den archäologischen Strukturen

Forschungsstand

teilweise ausgegraben, Strukturen durch nicht-invasive Prospektionen bestätigt, Grabungspläne vorhanden, Luftbilder (und Interpretationen) vorhanden, wissenschaftliche Arbeiten und Monographien vorhanden

Weiterführende Information

geöffnet von April bis Oktober

Bauphasen

🏗️ Vorgängerbau - Frühe bis Mittlere Kaiserzeit | Periode nicht genau datiert (2. Jh. n. Chr.)
284 - 488 n. Chr. 🏗️ Kleinkastell - Spätantike | annähernd quadratisches Kleinkastell mit vier runden Ecktürmen



© Living Danube Limes / A. Windischbauer, 2021



OBERRANNA | STANACUM (?)

Upper Austria, Engelhartzell

📍 48.471443, 13.774011

AT

🏰 small fort

🕒 Middle Imperial Era - Late Antiquity (2nd - 5th century CE)

📏 Area: 0.09 ha Elevation: 452 m

UNESCO Status: listed in UNESCO World Heritage Site (fortress)

Legal protection: national Monument Protection Law



Coverage with Building Structures

not covered

Site Visibility & Conservation

underground remains uncovered and visible (excavated, conserved), archaeological remains above surface until today, physical reconstructions above archaeological remains

State of Research

partially excavated, structures confirmed by non-invasive prospection surveys, excavation plans available, aerial images (and interpretations) available, scientific papers and monographs available

Further Information

open from April to October

Construction Phases

🏰 Predessecor building - Early to Middle Imperial Era | Period is not defined precisely (2nd century CE). 284 - 488 CE 🏰 small fort - Late Antique | Nearly square small fort with four round corner towers

Forschungsgeschichte

- 🔍 Grabung (1840) | Grabungsverein Schlögen: Kleinkastell
- 🔍 Grabung (1960) | L. Eckhart: Kleinkastell
- 🔍 Untersuchung des Grundstücks 744 (2005): Planierungsschicht mit römerzeitlichem Fundmaterial
- 🔍 Geophysikalische Prospektion (2013): Kleinkastell
- 🔍 Grabung (2013) | Klimesch, Reitberger: Nordturm des Kleinkastells
- 🔍 Geophysikalische Prospektion (2016) | Oberösterreichisches Landesmuseum & Klimesch, Reitberger: Südseite des Kleinkastells

TOURISTISCHE NUTZUNG

Zugänglichkeit: öffentlich zugänglich, geregelter Zugang

Anschluss an Straßennetz und öffentlichen Verkehr: Straßennetz, Parkplatz, öffentlicher Verkehr, Radweg

Präsentation & Konservierung vor Ort: Schutzinstallationen für bauliche Strukturen, Informationstafeln, Weißmodell des Burgus

Museum/Besucherzentrum: Marktgemeinde Engelhartzell

www.oberoesterreich-tourismus.at/oesterreich-poi/detail/400582/roemberburgus-oberranna.html; kultur@engelhartzell.ooe.gv.at

Service: Führung auf Anfrage durch zertifizierten Austria-guide für Gruppen ab 10 Personen (kultur@engelhartzell.ooe.gv.at)

Kleinkastell

⌚ Mittlere Kaiserzeit - Spätantike
(2. - 5. Jh. n. Chr.)

© 48.471561, 13.773615



© Living Danube Limes /
A. Windischbauer, 2021

Research History

- 🔍 excavation (1840) | Grabungsverein Schlögen: small fort
- 🔍 excavation (1960) | L. Eckhart: small fort
- 🔍 investigation of property 744 (2005): Levelling layer with finds from the Roman period
- 🔍 geophysical prospection (2013): small fort
- 🔍 excavation (2013) | Klimesch, Reitberger: north tower of small fort
- 🔍 geophysical prospection (2016) | Oberösterreichisches Landesmuseum & Klimesch, Reitberger: southern side of small fort

AT

CONSIDERATIONS FOR TOURISTIC EXPLOITATION

<i>Access to Site:</i>	open to the public, controlled
<i>Connection to modern Road Network and Public Transport:</i>	Road network, Parking available, Public transport, Bicycle routes
<i>On-site Visualisation, Presentation & Conservation:</i>	protections structures for architectural remains, information boards, white-model of the burgus
<i>Museum / Visitor Centre:</i>	Marktgemeinde Engelhartzell
www.oberoesterreich-tourismus.at/oesterreich-poi/detail/400582/roemerburgus-oberranna.html ; kultur@engelhartzell.ooe.gv.at	
<i>Service:</i>	guided tours on demand by certificated Austria-guide for groups up to 10 persons (kultur@engelhartzell.ooe.gv.at)



small fort

⌘ Middle Imperial Era - Late Antiquity (2nd - 5th century CE)

📍 48.471561, 13.773615

© Living Danube Limes /
A. Windischbauer, 2021



WESENUFER

Oberösterreich, Schärding

📍 48.458611, 13.808611

🏰 Wachturm oder Burgus

🕒 Frühe Kaiserzeit - Spätantike (1. - 5. Jh. n. Chr.)

📏 Fläche: 0 ha Höhe: 289 m

UNESCO-Status: kein UNESCO-Status

Rezente Überbauung

Keine rezente Überbauung

Sichtbarkeit & Konservierung

nicht sichtbare Strukturen unter der Erde

Forschungsstand

teilweise ergraben

Forschungsgeschichte

🔍 excavation (1889): Wachturm oder Burgus

▶ R. Trampler, Ioviacum, 1905.

🔍 Entdeckung (1906) | Lehner: Wachturm oder Burgus

TOURISTISCHE NUTZUNG

Zugänglichkeit: frei zugänglich im Feld aber keine Überreste sichtbar

Anschluss an Straßennetz und öffentlichen Verkehr: Straßennetz, nur zu Fuß über unwegsames Gelände erreichbar

Präsentation & Konservierung vor Ort: nicht sichtbar

Wachturm oder Burgus

🕒 Frühe Kaiserzeit - Spätantike (1. - 5. Jh. n. Chr.)

Zugehörigkeit:
Wachturm oder Burgus



WESENUFER

Upper Austria, Schärding

📍 48.458611, 13.808611

AT

🏰 watchtower or burgus

🕒 Early Imperial Era - Late Antiquity (1st - 5th century CE)

*📏 Area: 0 ha Elevation: 289 m

UNESCO Status: no UNESCO status

Coverage with Building Structures

not covered

Site Visibility & Conservation

underground remains not visible

State of Research

partially excavated

Research History

🔍 excavation (1889): watchtower or burgus

▶ R. Trampler, Ioviacum, 1905.

🔍 detection (1906) | Lehner: watchtower or burgus

CONSIDERATIONS FOR TOURISTIC EXPLOITATION

Access to Site: freely accessible in the field but no remains visible

Connection to modern Road Network and Public Transport: road network, reachable only on foot walking across country

On-site Visualisation, Presentation & Conservation: not visible

watchtower or burgus

🕒 Early Imperial Era - Late Antiquity (1st - 5th century CE)

Belonging to Complex:

Twatchtower or burgus



SCHLÖGEN | IOVIACUM, IOVIACO, AD MAUROS (?)

Oberösterreich, Haibach ob der Donau

📍 48.423983, 13.870617

🏰 Kastell, Siedlung, Straße, Hafen, Bad

🕒 Mittlere Kaiserzeit - Spätantike (2. - 5. Jh. n. Chr.)

*📏 Fläche: 2.76 ha Höhe: 290 m

UNESCO-Status: gelistet als UNESCO Weltkulturerbe (Vicus, Kastell)

Rechtlicher Schutz: nationale Denkmalschutzgesetze

Rezente Überbauung

größtenteils überbaut mit rezenten Strukturen

Sichtbarkeit & Konservierung

Strukturen teilweise freigelegt und sichtbar (ergraben, konserviert), archäologische Strukturen bis über der Erde, physische Rekonstruktionen über den archäologischen Strukturen

Forschungsstand

teilweise ausgegraben, Ausgrabungspläne verfügbar, Luftbilder (und Interpretationen) verfügbar, wissenschaftliche Arbeiten und Monographien verfügbar

Weiterführende Information

geöffnet von April bis Oktober

Bauphasen

170 - 250 n. Chr. 🏰 Kastell - Frühe bis Mittlere Kaiserzeit | Kastell Bauphase 1 (Steinkastell)

250 - 488 n. Chr. 🏰 Kastell - Mittlere Kaiserzeit - Spätantike | Bauphase 2 (Steinkastell)

🏠 Vicus - nicht geklärt | Der Vicus (Siedlung) besteht vom 3. 1/4 des 2. Jh. bis ins 5. Jh. n. Chr. Es gibt zwei Bauphasen - eine Holz- und Steinbauphase.



© Living Danube Limes / A. Windischbauer, 2021



SCHLÖGEN | IOVIACUM, IOVIACO, AD MAUROS (?)

Upper Austria, Haibach ob der Donau

📍 48.423983, 13.870617

AT

🏰 fort, vicus, road, harbour, bath

🕒 Middle Imperial Era - Late Antiquity (2nd - 5th century CE)

📏 Area: 2.76 ha Elevation: 290 m

UNESCO Status: listed in UNESCO World Heritage Site (vicus, fort)

Legal protection: national Monument Protection Law



Coverage with Building Structures

mainly covered with modern superstructures

Site Visibility & Conservation

underground remains partly uncovered and visible (excavated, conserved), archaeological remains above surface until today, physical reconstructions above archaeological remains

State of Research

partially excavated, excavation plans available, aerial images (and interpretations) available, scientific papers and monographs available

Further Information

open from April to October

Construction Phases

170 - 250 CE 🗝️ Fort - Early to Middle Imperial Era | Building phase 1 (built out of stone)

250 - 488 CE 🗝️ Fort - Middle Imperial Era - Late Antiquity | Building phase 2 (built out of stone)

🗝️ vicus - not defined | The vicus (settlement) existed from the 3rd quarter of the 2nd century CE to the 5th century CE. There

are two construction phases, a wooden- and stone construction phase.

Militäreinheiten

- 170 - 450 n. Chr. 🏹 Liburnariereinheit der legio II Italica ▶ Notitia Dignitatum Occ. XXXIV 37
- 200 - 300 n. Chr. 🏹 cohors V Breucorum 🏹 Ziegelstempel
- 200 - 300 n. Chr. 🏹 legio II Italica 🏹 Ziegelstempel

Forschungsgeschichte

- 🏹 Grabung (1838) | Grabungsverein Schlögen: Kastell
- 🏹 Grabung (1838-1840) | J. Gaisberger: Vicus
- 🏹 Grabung (1937) | Swoboda (ÖAI): Kastell
- 🏹 Grabung (1937) | Swoboda: Vicus
- 🏹 Grabung (1957-1959) | L. Eckhart: Kastell
- 🏹 Grabung (1958-1959) | Eckhart: Vicus
- 🏹 Grabung (1984) | Ch. Schwanzar (OÖLM): Vicus
- 🏹 Geophysikalische Prospektion (2013) | Gesellschaft für Archäologie in Oberösterreich: Vicus
- 🏹 Geophysikalische Prospektion (2013) | Gesellschaft für Archäologie in Oberösterreich: Kastell
- 🏹 Sondierungsgrabung (2014-2015) | Klimesch, Reitberger: Vicus

TOURISTISCHE NUTZUNG

Zugänglichkeit: öffentlich zugänglich, geregelter Zugang

Anschluss an Straßennetz und öffentlichen Verkehr: Straßennetz, Parkplatz, öffentlicher Verkehr, Radweg

Präsentation & Konservierung vor Ort: Freiluftpräsentation, Schutzinstallationen für bauliche Strukturen, Informationstafeln, Video-präsentation

Museum/Besucherzentrum: Schlögen Römerbad und Römerpark & Tourismusverband Donau OÖ

www.donauregion.at/oesterreich-poi/detail/430002093/roemerpark-schloegen.html

Service: Führung auf Anfrage durch Landschafts- und Kulturvermittlung Thekla Raffezeder (office@theklasien.at www.theklasien.at)

Military Forces

170 - 450 CE ✂ Liburnary unit of legio II Italica ▶ Notitia Dignitatum Occ. XXXIV 37
 200 - 300 CE ✂ cohorts V Breucorum 🏧 brick stamps
 200 - 300 CE ✂ legio II Italica 🏧 brick stamps

Research History

🏧 excavation (1838) | Grabungsverein Schlößen: fort
 🏧 excavation (1838-1840) | J. Gaisberger: vicus
 🏧 excavation (1937) | Swoboda (ÖAI): fort
 🏧 excavation (1937) | Swoboda: vicus
 🏧 excavation (1957-1959) | L. Eckhart: fort
 🏧 excavation (1958-1959) | Eckhart: vicus
 🏧 excavation (1984) | Ch. Schwanzar (OÖLM): vicus
 🏧 geophysical prospection (2013) | Gesellschaft für Archäologie in Oberösterreich: vicus
 🏧 geophysical prospection (2013) | Gesellschaft für Archäologie in Oberösterreich: fort
 🏧 probing excavations (2014-2015) | Klimesch, Reitberger: vicus

AT

CONSIDERATIONS FOR TOURISTIC EXPLOITATION

<i>Access to Site:</i>	open to the public, controlled
<i>Connection to modern Road Network and Public Transport:</i>	Road network, Parking available, Public transport, Bicycle routes
<i>On-site Visualisation, Presentation & Conservation:</i>	open air presentation, protections structures for architectural remains, information boards, video-presentation
<i>Museum / Visitor Centre:</i>	Schlößen Roman Bath and Roman Park & Tourismusverband Donau OO www.donauregion.at/oesterreich-poi/detail/430002093/roemerpark-schloegen.html
<i>Service:</i>	guided tours on demand by Nature and landscape mediator Thekla Raffezeder (office@theklasien.at www.theklasien.at)

Kastell

⌚ Mittlere Kaiserzeit - Spätantike (2. - 5. Jh. n. Chr.)
📍 48.424004, 13.871117



© Living Danube Limes /
A. Windischbauer, 2021

Siedlung

⌚ Mittlere Kaiserzeit - Spätantike
(2. - 5. Jh. n. Chr.)
Zugehörigkeit:
Siedlung
📍 48.42398, 13.870617

Bad

⌚ Mittlere Kaiserzeit - Spätantike (2. - 5. Jh. n. Chr.)
📍 48.423023, 13.867071

Straße

⌚ Mittlere Kaiserzeit - Spätantike (2. - 5. Jh. n. Chr.)
📍 43.71305617, 25.79805653

Hafen

⌚ Mittlere Kaiserzeit - Spätantike (2. - 5. Jh. n. Chr.)
📍 48.423931, 13.867915



© Living Danube Limes /
A. Windischbauer, 2021

porta principalis sinistra (linkes Lagertor)

⌚ Mittlere Kaiserzeit - Spätantike
(2. - 5. Jh. n. Chr.)
Zugehörigkeit:
Kastell
📍 48.424007, 13.870175

fort

⌘ Middle Imperial Era - Late Antiquity (2nd - 5th century CE)
 ⓘ 48.424004, 13.871117

vicus

⌘ Middle Imperial Era - Late Antiquity
 (2nd - 5th century CE)
 Belonging to Complex:
 settlement
 ⓘ 48.42398, 13.870617



© Living Danube Limes /
 A. Windischbauer, 2021

bath

⌘ Middle Imperial Era - Late Antiquity (2nd - 5th century CE)
 ⓘ 48.423023, 13.867071

road

⌘ Middle Imperial Era - Late Antiquity (2nd - 5th century CE)
 ⓘ 43.71305617, 25.79805653

harbour

⌘ Middle Imperial Era - Late Antiquity (2nd - 5th century CE)
 ⓘ 48.423931, 13.867915

porta principalis sinistra (left gate of fort)

⌘ Middle Imperial Era - Late Antiquity
 (2nd - 5th century CE)
 Belonging to Complex:
 fort
 ⓘ 48.424007, 13.870175



© Living Danube Limes /
 A. Windischbauer, 2021



KOBLING-ROSSGRABEN

Oberösterreich, Haibach ob der Donau

📍 48.4462, 13.918487

🏰 Wachturm

🕒 Mittlere Kaiserzeit - Spätantike (2. - 5. Jh. n. Chr.)

📏 Fläche: 0 ha Höhe: 300 m

UNESCO-Status: kein UNESCO-Status

Rezente Überbauung

zerstört

Sichtbarkeit & Konservierung

nicht sichtbare Strukturen unter der Erde

Forschungsstand

teilweise ergraben

Weiterführende Information

bei Bauarbeiten für das Donaukraftwerk Aschach wurden die Fundamente des Wachturms zur Gänze zerstört

Forschungsgeschichte

🔍 Grabung (1838) | Grabungsverein Schlößen: Wachturm

TOURISTISCHE NUTZUNG

Zugänglichkeit: frei zugänglich im Feld aber keine Überreste sichtbar

Anschluss an Straßennetz und öffentlichen Verkehr: Straßennetz

Präsentation & Konservierung vor Ort: nicht sichtbar

Wachturm

🕒 Mittlere Kaiserzeit - Spätantike (2. - 5. Jh. n. Chr.)



KOBLING-ROSSGRABEN

Upper Austria, Haibach ob der Donau

📍 48.4462, 13.918487

AT

🏰 watchtower

🕒 Middle Imperial Era - Late Antiquity (2nd - 5th century CE)

📏 Area: 0 ha Elevation: 300 m

UNESCO Status: no UNESCO status

Coverage with Building Structures

destroyed

Site Visibility & Conservation

underground remains not visible

State of Research

partially excavated

Further Information

The foundations of the watchtower were completely destroyed during construction work for the Danube power station at Aschach.

Research History

🔍 excavation (1838) | Grabungsverein Schlögen: watchtower

CONSIDERATIONS FOR TOURISTIC EXPLOITATION

Access to Site: freely accessible in the field but no remains visible

Connection to modern Road Network and Public Transport: road network

On-site Visualisation, Presentation & Conservation: not visible

watchtower

🕒 Middle Imperial Era - Late Antiquity (2nd - 5th century CE)



KOBLING-SEE

Oberösterreich, Haibach ob der Donau

📍 48.402168, 13.940852

🏰 Wachturm

🕒 Mittlere Kaiserzeit - Spätantike (2. - 5. Jh. n. Chr.)

📏 Fläche: 0 ha Höhe: 300 m

UNESCO-Status: kein UNESCO-Status

Rezente Überbauung

Vollständig überbaut mit rezenten Strukturen (Unterwasser)

Sichtbarkeit & Konservierung

nicht sichtbare Strukturen unter der Erde

Forschungsstand

teilweise ergraben

Forschungsgeschichte

🔍 Grabung (1838) | Grabungsverein Schlößen: Wachturm
 ▶ R. Trampler, Ioviacum, 1905; Pfarrchronik Haibach, 1888.

TOURISTISCHE NUTZUNG

Zugänglichkeit: frei zugänglich im Feld aber keine Überreste sichtbar

Anschluss an Straßennetz und öffentlichen Verkehr: Straßennetz, nur zu Fuß über unwegsames Gelände erreichbar

Präsentation & Konservierung vor Ort: nicht sichtbar

Wachturm

🕒 Mittlere Kaiserzeit - Spätantike (2. - 5. Jh. n. Chr.)



KOBLING-SEE

Oberösterreich, Haibach ob der Donau

📍 48.402168, 13.940852

AT

🏰 watchtower

🕒 Middle Imperial Era - Late Antiquity (2nd - 5th century CE)

📏 Area: 0 ha Elevation: 300 m

UNESCO Status: no UNESCO status

Coverage with Building Structures

fully covered with modern superstructures (under water)

Site Visibility & Conservation

underground remains not visible

State of Research

partially excavated

Research History

- 🔍 excavation (1838) | Grabungsverein Schlögen: watchtower
 - ▶ R. Trampler, Ioviacum, 1905; Pfarrchronik Haibach, 1888.

CONSIDERATIONS FOR TOURISTIC EXPLOITATION

Access to Site: freely accessible in the field but no remains visible

Connection to modern Road Network and Public Transport: road network, reachable only on foot walking across country

On-site Visualisation, Presentation & Conservation: not visible

watchtower

🕒 Middle Imperial Era - Late Antiquity (2nd - 5th century CE)



ASCHACH A. D. DONAU

Oberösterreich, Aschach a. d. Donau

📍 48.366667, 14.016667

🏰 Militäranlage (?)

🕒 römisch

*📏 Fläche: 0 ha Höhe: 268 m

UNESCO-Status: kein UNESCO-Status

Rezente Überbauung

Archäologische Nachweise fehlen

Sichtbarkeit & Konservierung

Strukturen nicht sichtbar

Forschungsstand

nicht ergraben

Weiterführende Information

nicht sichtbar und nicht ergraben, nur literarisch erwähnt (Notitia dignitatum und Itinerarium Antonini) als Flottenstützpunkt Ioviacum; vermutlich im Bereich des Schlosses Neuhaus in der Nähe der Kirche

TOURISTISCHE NUTZUNG

Zugänglichkeit: öffentlich zugänglich

Anschluss an Straßennetz und öffentlichen Verkehr: Straßennetz

Präsentation & Konservierung vor Ort: nicht sichtbar

Militäranlage (?)

🕒 römisch

Zugehörigkeit:
Militäranlage (?)



ASCHACH AT THE DANUBE

Upper Austria, Aschach at the Danube

📍 48.366667, 14.016667

AT

🏰 military installation (?)

🕒 roman period

📏 Area: 0 ha Elevation: 268 m

UNESCO Status: no UNESCO status

Coverage with Building Structures

archaeological evidence is not known to date

Site Visibility & Conservation

remains not visible

State of Research

not excavated

Further Information

not visible, not excavated, only named in literary sources (Notitia dignitatum and Itinerarium Antonini) as a presumed fleet base called IOVIACUM; probably in area of castle Neuhaus nearby a church

CONSIDERATIONS FOR TOURISTIC EXPLOITATION

Access to Site: open to public

Connection to modern Road Network and Public Transport: road network

On-site Visualisation, Presentation & Conservation: not visible

military installation (?)

🕒 roman period

Belonging to Complex:
military installation (?)



EFERDING | AD MAUROS (?) MARINIANA (?) IOVIACUM (?)

Oberösterreich, Eferding

© 48.30879, 14.02023

🏰 Kastell (?), Friedhof

🕒 Frühe Kaiserzeit - Spätantike (1. - 5. Jh. n. Chr.)

🌳 Fläche: 0 ha Höhe: 271 m

UNESCO-Status: kein UNESCO-Status

Rechtlicher Schutz: nationale Denkmalschutzgesetze

Rezente Überbauung

Vollständig überbaut mit rezenten Strukturen

Sichtbarkeit & Konservierung

nicht sichtbare Strukturen unter der Erde

Forschungsstand

teilweise ergraben

Militäreinheiten

🗡️ legio II Italica 🏠 Ziegelstempel

🗡️ numerus 🏠 Ziegelstempel

Forschungsgeschichte

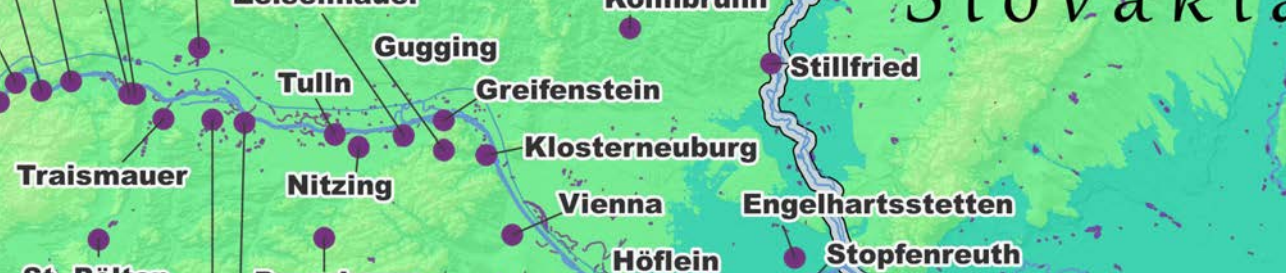
🏠 Grabung (1923) | H. Schönberger: Kastell (?)

🏠 Grabung (1937) | Stroh (OÖLM): Gräberfeld

🏠 Grabung (1960) | L. Eckhart: Gräberfeld

🏠 Grabung (1995) | Ch. Schwanzar: Kastell (?)

🏠 Grabung (2001) | Sauer (BDA): Kastell (?)



EFERDING | AD MAUROS (?) MARINIANIUM (?) IOVIACUM (?)

AT

Upper Austria, Eferding

© 48.30879, 14.02023

🏰 fort (?), cemetery

🕒 Early Imperial Era - Late Antiquity (1st - 5th century CE)

📏 Area: 0 ha Elevation: 271 m

UNESCO Status: no UNESCO status

Legal protection: national Monument Protection Law

Coverage with Building Structures

fully covered with modern superstructures

Site Visibility & Conservation

underground remains not visible

State of Research

partially excavated

Military Forces

🗡️ legio II Italica 🏧 brick stamps

🗡️ numerus 🏧 brick stamps

Research History

🏧 excavation (1923) | H. Schönberger: fort (?)

🏧 excavation (1937) | Stroh (OÖLM): cemetery

🏧 excavation (1960) | L. Eckhart: cemetery

🏧 excavation (1995) | Ch. Schwanzar: fort (?)

🏧 excavation (2001) | Sauer (BDA): fort (?)

TOURISTISCHE NUTZUNG

Zugänglichkeit: frei zugänglich im Feld aber keine Überreste sichtbar

Anschluss an Straßennetz und öffentlichen Verkehr: Straßennetz, Straßennetz, nur zu Fuß über unwegsames Gelände erreichbar

Präsentation & Konservierung vor Ort: Museum, Informationstafeln

Museum/Besucherzentrum: Stadtmuseum Eferding

Kastell (?)

⌚ Frühe Kaiserzeit - Spätantike (1. - 5. Jh. n. Chr.)

Zugehörigkeit:

Kastell (?)

© 48.30879, 14.02023

Gräberfeld

⌚ Spätantike (3. - 5. Jh. n. Chr.)

CONSIDERATIONS FOR TOURISTIC EXPLOITATION

Access to Site: freely accessible in the field but no remains visible

Connection to modern Road Network and Public Transport: road network, reachable only on foot walking across country

On-site Visualisation, Presentation & Conservation: museum, information boards

Museum / Visitor Centre: City Museum Eferding

AT

fort (?)

⌚ Early Imperial Era - Late Antiquity (1st - 5th century CE)

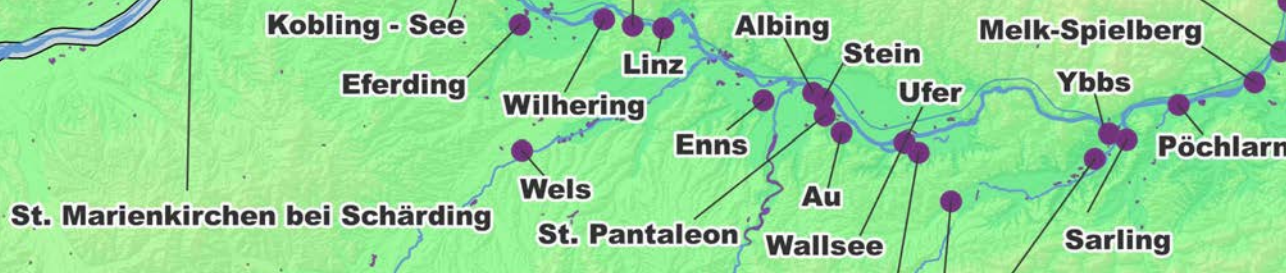
Belonging to Complex:

fort (?)

📍 48.30879, 14.02023

cemetery

⌚ Late Antiquity (3rd - 5th century CE)



WELS | OVILAVIS / OVILAVA

Oberösterreich, Wels

📍 48.157394, 14.024426

🏛️ Zivilstadt, Gräberfelder, Wasserleitung, Straßenbefunde, Hortfund, Frühchristliche Kirche

🕒 Frühe Kaiserzeit - Spätantike (1. - 5. Jh. n. Chr)

📏 Fläche: 90 ha Höhe: 317 m

UNESCO-Status: kein UNESCO-Status

Rechtlicher Schutz: nationale Denkmalschutzgesetze

Rezente Überbauung

Teilweise überbaut mit rezenten Strukturen

Sichtbarkeit & Konservierung

nicht sichtbare Strukturen unter der Erde, Strukturen freigelegt und sichtbar (ergraben, konserviert), physische Rekonstruktionen über den archäologischen Strukturen

Forschungsstand

teilweise ergraben, Grabungspläne verfügbar, wissenschaftliche Publikationen verfügbar

Weiterführende Information

Von einer weiteren Besiedlung nach 488 n. Chr. wird ausgegangen.

Bauphasen

69 - 488 n. Chr. 🏛️ Zivilstadt | Zivilstadt (allgemein)

180/190 - 350 n. Chr. 🏰 Stadtmauer | Befestigung der Stadt

Militäreinheiten

🗡️ legio II Italica 🏠 Ziegelstempel

Forschungsgeschichte

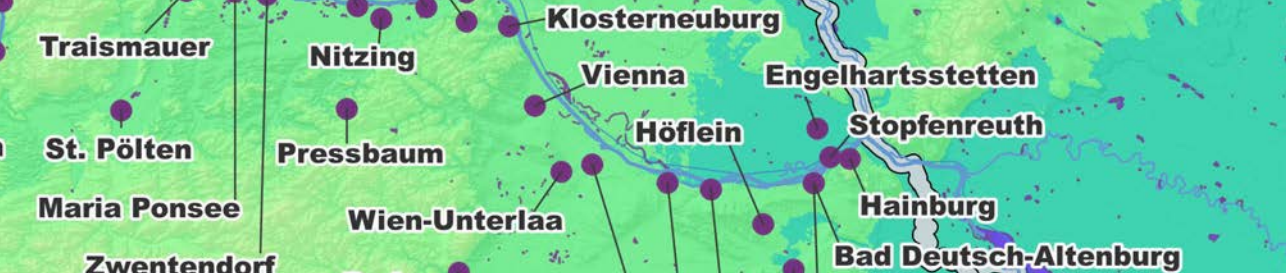
🔍 Grabungen (1954) | G. Trathnigg: Zivilstadt

🔍 Grabung (1988-1990) | R. Miglbauer: Zivilstadt, Stadtmauer

▶ Miglbauer 2002



© Living Danube Limes / A. Windischbauer, 2021



WELS | OVILAVIS / OVILAVA

Upper Austria, Wels

📍 48.157394, 14.024426

AT

🏰 civil town, cemeteries, water pipe, street findings, hoard find, Early Christian Church

🕒 Early Imperial Era - Late Antiquity (1st - 5th century CE)

📏 Area: 90 ha Elevation: 317 m

UNESCO Status: no UNESCO status

Legal protection: national Monument Protection Law



Coverage with Building Structures

partly covered with modern superstructures

Site Visibility & Conservation

underground remains not visible, underground remains uncovered and visible (excavated, conserved), physical reconstructions above archaeological remains

State of Research

partially excavated, excavation plans available, scientific papers and monographs available

Further Information

Further settlement after 488 century CE will be assumed.

Construction Phases

69 - 488 CE 🏰 civil city | city (general)

180/190 - 350 CE 🏰 city wall | fortification of the city

Military Forces

🏰 legio II Italica 🏰 brick stamps

Research History

📍 excavations (1954) | G. Trathnigg: civil city

📍 excavation (1988-1990) | R. Miglbauer: civil city, city wall

▶ Miglbauer 2002

TOURISTISCHE NUTZUNG

Zugänglichkeit: öffentlich zugänglich

Anschluss an Straßennetz und öffentlichen Verkehr: Straßennetz, Parkplatz, öffentlicher Verkehr, Radweg

Präsentation & Konservierung vor Ort: Schutzinstallationen für bauliche Strukturen, Museum, Informationstafeln, Führungen

Museum/Besucherzentrum: Stadtmuseum Wels – Minoriten / Archäologische Sammlung

www.wels.at/welsmarketing/oesterreich-poi/detail/401838/stadtmuseum-wels-minoriten-archaeologische-sammlung.html

Service: Souvenirshop

Zivilstadt

⌘ Mittlere Kaiserzeit (2. - 3. Jh. n. Chr.)

Zugehörigkeit:

Zivilstadt



Straßenbefunde

⌘ römisch

Zugehörigkeit:

Zivilstadt

© Living Danube Limes /
A. Windischbauer, 2021

Wasserleitung

⌘ Mittlere Kaiserzeit (2. - 3. Jh. n. Chr.)

Zugehörigkeit:

In Aschet aufgefunden, führte die Wasserleitung über den Fluss Traun in die Stadt hinein

CONSIDERATIONS FOR TOURISTIC EXPLOITATION

Access to Site: open to the public

Connection to modern Road Network and Public Transport: Road network, Parking available, Public transport, Bicycle routes

On-site Visualisation, Presentation & Conservation: protections structures for architectural remains, museum, information boards, guided tours

Museum / Visitor Centre: City Museum Wels

www.wels.at/welsmarketing/oesterreich-poi/detail/401838/stadtmuseum-wels-minoriten-archaeologische-sammlung.html

Service: Souvenir shop

AT

civil town

⌚ Middle Imperial Era (2nd - 3rd century CE)
Belonging to Complex:
civil town

Street findings

⌚ roman period
Belonging to Complex:
civil town



© Living Danube Limes /
A. Windischbauer, 2021

Water pipe

⌚ Middle Imperial Era (2nd - 3rd century CE)
Belonging to Complex:
Water pipe was found in Aschet and led across the river Traun into the city



© Living Danube Limes /
A. Windischbauer, 2021

Gräberfelder

⌚ Mittlere Kaiserzeit - Spätantike
(2. - 5. Jh. n. Chr.)

Zugehörigkeit:
Zivilstadt

Hortfund

Zugehörigkeit:
möglicherweise steht der Fund mit einer Villa
rustica oder einer römischen Straßenstation in
Zusammenhang



© Living Danube Limes /
A. Windischbauer, 2021

Frühchristliche Kirche

cemeteries

⌘ Middle Imperial Era - Late Antiquity
(2nd - 5th century CE)
Belonging to Complex:
civil town



© Living Danube Limes /
A. Windischbauer, 2021

AT



© Living Danube Limes /
A. Windischbauer, 2021

Hoard find

Belonging to Complex:
maybe belong to a villa rustica or road station

Early Christian Church



WILHERING

Oberösterreich, Wilhering

📍 48.315222, 14.172745

🏠 Ziegelöfen, Grab

🕒 Spätantike (4. - 5. Jh. n. Chr.)

📏 Fläche: 0 ha Höhe: 270 m

UNESCO-Status: kein UNESCO-Status

Rezente Überbauung

Vollständig überbaut mit rezenten Strukturen

Sichtbarkeit & Konservierung

nicht sichtbare Strukturen unter der Erde

Forschungsstand

teilweise ergraben

Weiterführende Information

nicht mehr sichtbar

Forschungsgeschichte

🔍 Grabung (1930-1940) | Gebhart Rath: Ziegelöfen

🔍 Grabung und Dokumentation (1994) | R. Risy: Ziegelöfen

▶ Risy 1994, 149f und 151



© Isiwat / Wikimedia Commons

TOURISTISCHE NUTZUNG

Zugänglichkeit: frei zugänglich im Feld aber keine Überreste sichtbar

Anschluss an Straßennetz und öffentlichen Verkehr: nur zu Fuß über unwegsames Gelände erreichbar

Präsentation & Konservierung vor Ort: nicht sichtbar



WILHERING

Upper Austria, Wilhering

📍 48.315222, 14.172745

AT

- 🏠 brick kilns, tomb
- 🕒 Late Antiquity (4th - 5th century CE)
- 📏 Area: 0 ha Elevation: 270 m
- UNESCO Status: no UNESCO status



- Coverage with Building Structures
 - fully covered with modern superstructures
- Site Visibility & Conservation
 - underground remains not visible
- State of Research
 - partially excavated
- Further Information
 - not visible today
- Research History
 - 🕒 excavation (1930-1940) | Gebhart Rath: brick kilns
 - 🕒 excavation and documentation (1994) | R. Risy: brick kilns
 - ▶ Risy 1994, 149f und 151

CONSIDERATIONS FOR TOURISTIC EXPLOITATION

- Access to Site:* freely accessible in the field but no remains visible
- Connection to modern Road Network and Public Transport:* reachable only on foot walking across country
- On-site Visualisation, Presentation & Conservation:* not visible

Ziegelöfen

⌚ Spätantike (2. Hälfte 4. Jh. n. Chr.)

📍 48.315222, 14.172745

Grab

brick kilns

⌚ Late Antiquity (2nd part of 4th century CE)

📍 48.315222, 14.172745

tomb

AT



HIRSCHLEITENGRABEN

Oberösterreich, Wilhering

📍 48.307483, 14.224588

🏰 Wachturm, Burgus

🕒 Mittlere Kaiserzeit - Spätantike (3. - 5. Jh. n. Chr.)

📏 Fläche: 0.08 ha Höhe: 300 m

UNESCO-Status: im gelistet als UNESCO Weltkulturerbe (Wachturm)

Rechtlicher Schutz: nationale Denkmalschutzgesetze

Rezente Überbauung

Keine rezente Überbauung

Sichtbarkeit & Konservierung

Strukturen freigelegt und sichtbar (ergraben, konserviert)

Forschungsstand

teilweise ergraben

Bauphasen

200 - 364 n. Chr. 🏰 Wachturm - Mittlere Kaiserzeit bis Spätantike | spätrömischer Wachturm, der in Spätantike zu Burgus umgebaut wurde

364 - 400 n. Chr. 🏰 Burgus - Valentinianische Periode |

Forschungsgeschichte

🔍 Grabung (1936) | B.Stolz (OÖLM), F. Fietz: Burgus

🔍 Grabung (1938-1939) | Gebhard Rath: Burgus und Wachturm

🔍 Grabung (1991) | Ch. Schwanzar: Burgus und Wachturm

▶ Ch. Schwanzar, in: Friesinger-Krinzinger 1997, 171ff.

🔍 Konservierung durch Bundesdenkmalamt (1991) | Bundesdenkmalamt: Burgus

▶ JbOÖMV 138/1, 1993.

TOURISTISCHE NUTZUNG

Zugänglichkeit: öffentlich zugänglich

Anschluss an Straßennetz und öffentlichen Verkehr: Straßennetz, Parkplatz, Radweg, Wanderroute

Präsentation & Konservierung vor Ort: Freiluftpräsentation, Informationstafeln



HIRSCHLEITENGRABEN

Upper Austria, Wilhering

48.307483, 14.224588

AT

watchtower, burgus

Middle Imperial Era - Late Antiquity (3rd - 5th century CE)

Area: 0.08 ha Elevation: 300 m

UNESCO Status: listed in UNESCO World Heritage Site (watchtower)

Legal protection: national Monument Protection Law

Coverage with Building Structures

not covered

Site Visibility & Conservation

underground remains uncovered and visible (excavated, conserved)

State of Research

partially excavated

Construction Phases

200 - 364 CE watchtower - Middle Imperial Era to Late Antiquity | Late Roman watchtower, which was converted into a burgus in late antiquity.

364 - 400 CE burgus - Valentinian Period

Research History

excavation (1936) | B.Stolz (OÖLM), F. Fietz: burgus

excavation (1938-1939) | Gebhard Rath: burgus and watchtower

excavation (1991) | Ch. Schwanzar: burgus and watchtower

▶ Ch. Schwanzar, in: Friesinger-Krinzinger 1997, 171ff.

conservation by Federal Monuments Office (1991) | Federal Monuments Office: burgus

▶ JbOÖMV 138/1, 1993.

CONSIDERATIONS FOR TOURISTIC EXPLOITATION

Access to Site: open to the public

Connection to modern Road Network and Public Transport: Road network, Parking available, Bicycle routes, hiking route

On-site Visualisation, Presentation & Conservation: open air presentation, information boards

Wachturm

⌚ Mittlere Kaiserzeit - Spätantike (3. - Mitte 4. Jh. n. Chr.)

Zugehörigkeit:

Wachturm

© 48.307483, 14.224588

Burgus

⌚ Spätantike (Mitte 4. Jh. n. Chr.), aufgrund Ziegel mit Stempel des

Dux Ursicinus

Zugehörigkeit:

Burgus

© 48.307483, 14.224588

watchtower

⌚ Middle Imperial Era - Late Antiquity (3rd - Middle of 4th century CE)

Belonging to Complex:

watchtower

📍 48.307483, 14.224588

burgus

⌚ Late Antiquity (Middle of 4th century CE), brick tile with stamp of

Dux Ursicinus

Belonging to Complex:

burgus

📍 48.307483, 14.224588

AT



LINZ | LENTIA

Oberösterreich, Linz

© 48.304557, 14.279723

🏰 Kastell, Siedlung, Gräberfelder

🕒 Frühe Kaiserzeit - Spätantike (1. - 5. Jh. n. Chr)

📏 Fläche: 40 ha Höhe: 266 m

UNESCO-Status: gelistet als UNESCO Weltkulturerbe (Vicus Martinsfeld, Befestigung Schlossberg)

Rechtlicher Schutz: nationale Denkmalschutzgesetze

Rezente Überbauung

Teilweise überbaut mit rezenten Strukturen

Sichtbarkeit & Konservierung

nicht sichtbare Strukturen unter der Erde, Strukturen weiterverwendet / integriert in rezente Bauten, Römische Spolien verbaut in Martinskirche

Forschungsstand

teilweise ergraben, Luftbilder (und Interpretationen) verfügbar, wissenschaftliche Publikationen verfügbar

Bauphasen

10 - 488 n. Chr. 🏗 vicus 1 (Bereich Martinkirche) - Späte Latènezeit/Frühe Kaiserzeit bis Mittlere Kaiserzeit und Spätantike | vicus 1 (Siedlungslücke zwischen Mittlerer Kaiserzeit und Spätantike)

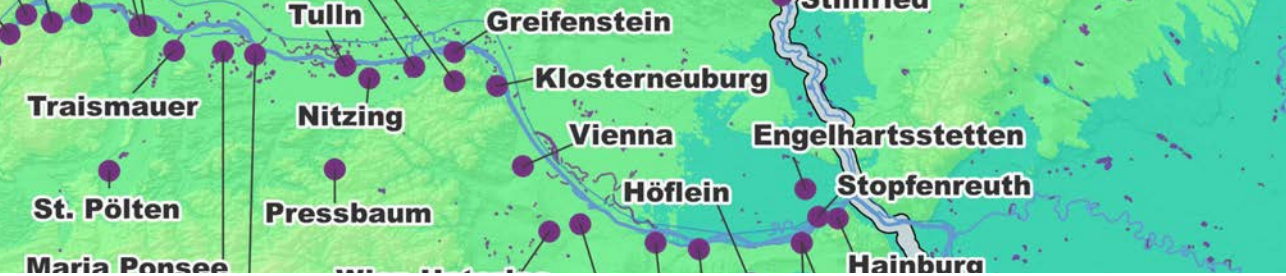
100 - 150 n. Chr. 🏗 Holz-Erde-Lager (Frühe bis Mittlere Kaiserzeit) | 1. Bauphase (Holz-Erde)

100 - 300 n. Chr. 🏗 Vicus 3 - Altstadt (Frühe Kaiserzeit bis Spätantike)

100 - 488 n. Chr. 🏗 Vicus 2 (Keplerwiese) - Frühe Kaiserzeit bis Spätantike

150 - 284 n. Chr. 🏗 Steinkastell - Mittlere Kaiserzeit bis Spätantike | 2. Bauphase (Stein) Erweitert wurde es vermutlich über das Landestheater hinaus bis zu Schlossgasse und Hirschgasse. Andere vermuten eher den Bereich zwischen Promenade und Steingasse.

284 - 488 n. Chr. 🏗 Steinkastell - Spätantike | 3. Bauphase. Spätantikes Steinkastell wurde im Bereich Promenade aufgelöst. Ein weiteres Kastell wurde auf dem Schlossberg errichtet.



LINZ | LENTIA

Upper Austria, Linz

© 48.304557, 14.279723

AT

🏰 fort, vicus, cemeteries

🕒 Early Imperial Era - Late Antiquity (1st - 5th century CE)

*📏 Area: 40 ha Elevation: 266 m

UNESCO Status: listed in UNESCO World Heritage Site (vicus Martinsfeld, fortification Schlossberg)

Legal protection: national Monument Protection Law

Coverage with Building Structures

partly covered with modern superstructures

Site Visibility & Conservation

underground remains not visible, reutilised / integrated in modern structures, Roman spolia are walled in St. Martin's Church

State of Research

partially excavated, aerial images (and interpretations) available, scientific papers and monographs available

Construction Phases

10 - 488 CE 🏗️ vicus 1 (area of Martins church) - Late Latène/Early roman period to Middle Imperial Era and Late Antiquity | vicus 1 (Settlement gap between the Middle Imperial Period and Late Antiquity).

100 - 150 CE 🏗️ wood-earth-camp (Early to Middle Imperial Era) | 1st construction phase (wood-earth)

100 - 300 CE 🏗️ vicus 3 - old town (Early Imperial Era to Late Antiquity)

100 - 488 CE 🏗️ vicus 2 (Kepplerwieser) - Early Imperial Era to Late Antiquity

150 - 284 CE 🏗️ Stone fort - Middle Imperial Era to Late Antiquity | 2nd construction phase (stone). Probably in the same area as the wood-earth-camp. It was probably extended beyond the Landestheater to Schlossgasse and Hirschgasse. Others rather suspect the area between Promenade and Steingasse.

284 - 488 CE 🏗️ stone fort - Late Antiquity | 3rd construction phase. Late antique stone fort was dissolved in the Promenade area. Another fort was built on the Schlossberg.

Militäreinheiten

200 n. Chr. ✂ ala I Pannorum Tampiana Victrix 🗺️ Zwei Weihsteine im Mithräum und einem Haus (Tummelplatz 23)

284 - 488 n. Chr. ✂ legio II Italica

284 - 488 n. Chr. ✂ equites sagitarii

Forschungsgeschichte

🗺️ Grabung (1920-1930) | P. Karnitsch: Gräberfeld Kreuzschwestern, Altstadt

🗺️ Grabung (1920-1930) | P. Karnitsch: Vicus

🗺️ Grabung (1948-1949) | F. Stroh, W. Jenny (OÖLM): Martinsfeld und Martinskirche

🗺️ Grabung (1950-1960) | P. Karnitsch: Kastell

🗺️ Grabung (1976-1979) | J. Offenberger (BDA): Martinsfeld und Martinskirche

🗺️ Grabung (1980-2000) | E. M. Ruprechtsberger

🗺️ Grabung (2000) | F. Sauer (BDA): Linzer Schloss

🗺️ Grabung (2000-2015) | E. M. Ruprechtsberger, O. H. Urban: Keplerwiese

🗺️ Grabung (2002) | Ch. Schwanzar (OÖLM): Linzer Schloss

🗺️ Grabung (2006-2007) | Ch. Schwanzar (OÖLM): Linzer Schloss

🗺️ Grabung (2006-2009) | Gruber, Klimesch: Siedlung (Vicus)

🗺️ Grabung (2014) | Klimesch, Reitberger: Siedlung (Vicus)

🗺️ Grabung (2015-2016) | D. Boulasikis, U. Zeger, O. Deutschmann: Kastell

TOURISTISCHE NUTZUNG

Zugänglichkeit: frei zugänglich im Feld aber keine Überreste sichtbar

Anschluss an Straßennetz und öffentlichen Verkehr: Straßennetz, nur zu Fuß über unwegsames Gelände erreichbar

Präsentation & Konservierung vor Ort: nicht sichtbar

Museum/Besucherzentrum: Schlossmuseum Linz
www.ooelkg.at/de/standorte/schlossmuseum-linz.html

Service: Souvenirshop, Restaurant

Military Forces

200 CE ✂ ala I Pannoriorum Tampiana Victrix 📍 Two consecration stones in the mithraeum and from a house (Tummelplatz no. 23)

284 - 488 CE ✂ legio II Italica

284 - 488 CE ✂ equites sagitarii

Research History

- 📍 excavation (1920-1930) | P. Karnitsch: cemetery Kreuzschwestern, old town
- 📍 excavation (1920-1930) | P. Karnitsch: vicus
- 📍 excavation (1948-1949) | F. Stroh, W. Jenny (OÖLM): Martinsfield and Martins Church
- 📍 excavation (1950-1960) | P. Karnitsch: fort
- 📍 excavation (1976-1979) | J. Offenberger (BDA): Martinsfield and Martins Church
- 📍 excavation (1980-2000) | E. M. Ruprechtsberger
- 📍 excavation (2000) | F. Sauer (BDA): Castle Linz
- 📍 excavation (2000-2015) | E. M. Ruprechtsberger, O. H. Urban: Keplerwiese
- 📍 excavation (2002) | Ch. Schwanzar (OÖLM): Castle Linz
- 📍 excavation (2006-2007) | Ch. Schwanzar (OÖLM): Castle Linz
- 📍 excavation (2006-2009) | Gruber, Klimesch: settlement (vicus)
- 📍 excavation (2014) | Klimesch, Reitberger: settlement (vicus)
- 📍 excavation (2015-2016) | D. Boulasikis, U. Zeger, O. Deutschmann: fort

AT

CONSIDERATIONS FOR TOURISTIC EXPLOITATION

Access to Site: freely accessible in the field but no remains visible

Connection to modern Road Network and Public Transport: Road network, reachable only on foot walking across country

On-site Visualisation, Presentation & Conservation: not visible

Museum / Visitor Centre: Castle Museum Linz
www.ooelkg.at/de/standorte/schlossmuseum-linz.html

Service: Souvenir shop, Restaurant

Kastell I (Stadt)

⌚ Frühe Kaiserzeit - Mittlere Kaiserzeit (2. - 3. Jh. n. Chr.)

Zugehörigkeit:
Kastell

📍 48.302654, 14.287466

Siedlung

⌚ Frühe Kaiserzeit - Spätantike (2. Hälfte 2. - 5. Jh. n. Chr.)

Zugehörigkeit:

Siedlung

📍 48.305279, 14.285317

Gräberfeld Römerberg

⌚ Spätantike (4. - 5. Jh. n. Chr.)

Zugehörigkeit:
Siedlung

Gräberfeld Kreuzschwestern

⌚ Frühe Kaiserzeit - Mittlere Kaiserzeit (2. Jh. n. Chr.)

Zugehörigkeit:

Siedlung

Gräberfeld Hauptbahnhof

⌚ Spätantike (4. Jh. n. Chr.)

Zugehörigkeit:
Siedlung

Kastell II (Schlossberg)

⌚ Spätantike

📍 48.30547631589149, 14.282357089022065

fort I (city)

⌚ Early Imperial Era - Middle Imperial Era (2nd - 3rd century CE)

Belonging to Complex:

fort

© 48.302654, 14.287466

settlement

⌚ Early Imperial Era - Late Antiquity (2nd part of 1st - 5th century CE)

Belonging to Complex:

settlement

© 48.305279, 14.285317

cemetery Römerberg

⌚ Late Antiquity (4th - 5th century CE)

Belonging to Complex:

settlement

cemetery Kreuzschwern

⌚ Early Imperial Era - Middle Imperial Era (2nd century CE)

Belonging to Complex:

settlement

cemetery central station

⌚ Late Antiquity (4th century CE)

Belonging to Complex:

settlement

fort II (castle hill)

⌚ Late Antiquity

© 48.30547631589149, 14.282357089022065



ENNS | LAURIACUM

Oberösterreich, Enns

© 48.217642, 14.460774

🏛️ Gräberfelder, Zivilstadt, canabae legionis, Legionslager, Kalkbrennöfen, Hafen (?)

🕒 Frühe Kaiserzeit - Spätantike (1. - 5. Jh. n. Chr.)

📏 Fläche: 150 ha Höhe: 281 m

UNESCO-Status: gelistet als UNESCO Weltkulturerbe (Grabstraße, canabae legionis, St. Laurenz, Legionslager)

Rechtlicher Schutz: nationale Denkmalschutzgesetze

Rezente Überbauung

Teilweise überbaut mit rezenten Strukturen

Sichtbarkeit & Konservierung

nicht sichtbare Strukturen unter der Erde, Strukturen freigelegt und sichtbar (ergraben, konserviert), physische Rekonstruktionen über den archäologischen Strukturen

Forschungsstand

teilweise ergraben, Strukturen belegt durch non-invasive Prospektion, Grabungspläne verfügbar, Luftbilder (und Interpretationen) verfügbar, Geoprospektionen durchgeführt, wissenschaftliche Publikationen verfügbar

Bauphasen

50 - 488 n. Chr. 🏹 Zivilstadt - 7 Baustraten, 6 Zerstörungshorizonte

190 - 270 n. Chr. 🏹 Legionslager - Mittlere Kaiserzeit | 1. Bauphase

190 - 450 n. Chr. 🏹 canabae legionis - um 190 n. Chr. entstanden - mehrere Umbauphasen, Brandhorizonte und Planungsschichten

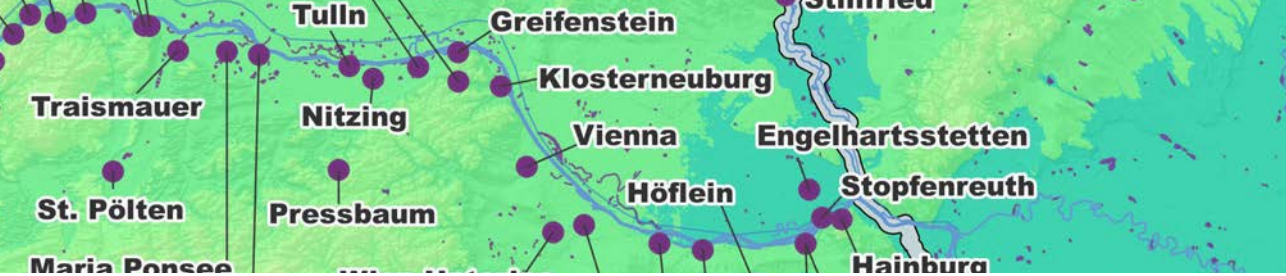
270 n. Chr. 🏹 Legionslager - Einfall der Juthungen | Einfall Juthungen

270 - 282 n. Chr. 🏹 Legionslager - Mittlere Kaiserzeit | 3. Bauphase

364 - 365 n. Chr. 🏹 Legionslager - Spätantike | 4. Bauphase



© Living Danube Limes / A. Windischbauer, 2021



ENNS | LAURIACUM

Upper Austria, Enns

📍 48.217642, 14.460774

AT

🏛️ cemeteries, civil settlement, canabae legionis, legionary fortress, lime kilns, harbour (?)

🕒 Early Imperial Era - Late Antiquity (1st - 5th century CE)

*📏 Area: 150 ha Elevation: 281 m

UNESCO Status: listed in UNESCO World Heritage Site (grave road, canabae legionis, St. Laurenz, legionary camp)

Legal protection: national Monument Protection Law



Coverage with Building Structures

partly covered with modern superstructures

Site Visibility & Conservation

underground remains not visible, underground remains uncovered and visible (excavated, conserved), physical reconstructions above archaeological remains

State of Research

partially excavated, structures confirmed by non-invasive prospection surveys, excavation plans available, aerial images (and interpretations) available, geophysical surveys conducted, scientific papers and monographs available

Construction Phases

50 - 488 CE 🏗️ civil town - 7 building rates, 6 destruction horizons

190 - 270 CE 🏗️ legionary camp - Middle Imperial Era | 1st construction phase

190 - 450 CE 🏗️ canabae legionis - built around 190 CE - several rebuilding phases, fire horizons and levelling layers

270 CE 🏗️ legionary camp - Invasion of the Juthungen | invasion Juthungen

270 - 282 CE 🏗️ legionary camp - Middle Imperial Era | 3rd construction phase

364 - 365 CE 🏗️ legionary camp - Late Antiquity | 4th construction phase

Militäreinheiten

190 - 488 n. Chr. ✂ legio II Italica 🏺 Ziegelstempel
 ✂ Dux Ursicinus 🏺 Ziegelstempel

Forschungsgeschichte

- 🏺 Grabungen (1851-1852) | J. Gaisberger, P. Wieser: Legionslager
- 🏺 Grabung (1857-1861) | J. Gaisberger, P. Wieser: Nordostareal des Legionslagers
- 🏺 Grabung (1892) | Musealverein für Enns: Legionslager
- 🏺 Grabung (1904-1919) | M. von Groller (Limeskommission): Innenareal von Legionslager
- 🏺 Grabungen (1950-1960) | W. Jenny, L. Eckhart, Ä. Kloiber (OÖLM), H. Veters (ÖAI): Zivilsiedlung und Gräberfelder
- 🏺 Notgrabung (1970-1980) | H. Ubl: Zivilsiedlung
- 🏺 Geophysikalische Prospektion (2013) | ÖAI: Innenareal des Legionslager
- 🏺 Grabungen (2013-2014) | W. Klimesch and M. Reitberger-Klimesch: Zivilsiedlung
- 🏺 Geophysikalische Prospektion (2014-2015) | K. Freitag, St. Groh (ÖAI), OÖLM, BDA: Umgebung des Legionslagers
- 🏺 Grabung (2015) | R. Igl, J. Thaler: Nordwest-Bereich um das Legionslager und Moosbachl
- 🏺 weitere Untersuchungen | A. Gaheis, J. Schicker, I. Swoboda: Bereich Legionslager
- 🏺 Geophysikalische Prospektion | ÖAI: Hafen (?)
 - ▶ Freitag 2018, 67 - 74.

TOURISTISCHE NUTZUNG

<i>Zugänglichkeit:</i>	öffentlich zugänglich
<i>Anschluss an Straßennetz und öffentlichen Verkehr:</i>	Straßennetz, Parkplatz, öffentlicher Verkehr, Radweg
<i>Präsentation & Konservierung vor Ort:</i>	physische Rekonstruktionen, virtuelle Rekonstruktionen, Freiluftpräsentation, Schutzinstallationen für bauliche Strukturen, Museum, Informationstafeln, Führungen
<i>Museum/Besucherzentrum:</i>	Museum Lauriacum museum-lauriacum.at/
<i>Service:</i>	Souvenirshop, Restaurant

Military Forces

190 - 488 CE ✂ legio II Italica 🏠 brick stamps
 ✂ Dux Ursicinus 🏠 brick stamps

Research History

- 🏠 excavations (1851-1852) | J. Gaisberger, P. Wieser: legionary camp
- 🏠 excavation (1857-1861) | J. Gaisberger, P. Wieser: north-east area of legionary fortress
- 🏠 excavation (1892) | Musealverein für Enns: legionary camp
- 🏠 excavation (1904-1919) | M. von Groller (Limeskommission): Inner area of legionary fortress
- 🏠 excavations (1950-1960) | W. Jenny, L. Eckhart, Ä. Kloiber (OÖLM), H. Vetter (ÖAI): Civil settlement and Cemeteries
- 🏠 rescue excavation (1970-1980) | H. Ubl: civilian settlement
- 🏠 geophysical prospections (2013) | ÖAI: Inner area of legionary fortress
- 🏠 excavations (2013-2014) | W. Klimesch, M. Reitberger-Klimesch: civil settlement
- 🏠 geophysical prospections (2014-2015) | K. Freitag, St. Groh (ÖAI), OÖLM, BDA: Surroundings of the legionary fortress
- 🏠 excavation (2015) | R. Igl, J. Thaler: north-west area around the legionary fortress and Moosbachl
- 🏠 further investigations | A. Gaheis, J. Schicker, I. Swoboda: area of legionary camp
- 🏠 geophysical prospection | ÖAI: harbour (?)
 - ▶ Freitag 2018, 67 - 74.

AT

CONSIDERATIONS FOR TOURISTIC EXPLOITATION

<i>Access to Site:</i>	open to the public
<i>Connection to modern Road Network and Public Transport:</i>	Road network, Parking available, Public transport, Bicycle routes
<i>On-site Visualisation, Presentation & Conservation:</i>	physical reconstructions for presentation, virtual reconstructions for presentation, open air presentation, protections structures for architectural remains, museum, information boards, guided tours
<i>Museum / Visitor Centre:</i>	Museum Lauriacum museum-lauriacum.at/
<i>Service:</i>	Souvenir shop, Restaurant

Legionslager

⌘ Mittlere Kaiserzeit - Spätantike
(2. - 5. Jh. n. Chr.)
Zugehörigkeit:
Legionslager
© 48.219090, 14.474627



© Living Danube Limes /
A. Windischbauer, 2021

Zivilstadt

⌘ Frühe Kaiserzeit - Spätantike (2. Hälfte 2. - 5. Jh. n. Chr.)
Zugehörigkeit:
Zivilstadt
© 48.217642, 14.460774

Ziviles Lagerdorf

⌘ Mittlere Kaiserzeit - Spätantike (2. - 5. Jh. n. Chr.)
Zugehörigkeit:
canabae legionis
© 48.216667, 14.475000



Kalkbrennöfen

⌘ Mittlere Kaiserzeit - Spätantike
(2. - 4. Jh. n. Chr.)
Zugehörigkeit:
Legionslager
© 48.223647035751064, 14.474952051846108

© Living Danube Limes /
A. Windischbauer, 2021

Gräberfeld Kristein

⌘ Frühe Kaiserzeit - Spätantike (2. - 5. Jh. n. Chr.)
© 48.217642, 14.460774



© Living Danube Limes /
A. Windischbauer, 2021

legionary camp

⌘ Middle Imperial Era - Late Antiquity
(2nd - 5th century CE)

Belonging to Complex:
legionary camp

© 48.219090, 14.474627

AT

civil settlement

⌘ Early Imperial Era - Late Antiquity (2nd part of 1st - 5th century CE)

Belonging to Complex:
civil town

© 48.217642, 14.460774

canabae legionis

⌘ Middle Imperial Era - Late Antiquity (2nd - 5th century CE)

Belonging to Complex:
canabae legionis

© 48.216667, 14.475000

lime kilns

⌘ Middle Imperial Era - Late Antiquity
(2nd - 4th century CE)

Belonging to Complex:
legionary camp

© 48.223647035751064, 14.474952051846108



© Living Danube Limes /
A. Windischbauer, 2021

Cemetery Kristein

⌘ Early Imperial Era - Late Antiquity (2nd - 5th century CE)

© 48.217642, 14.460774

Gräberfeld Ziegelfeld

⌚ Spätantike (3. - 5. Jh. n. Chr.)
📍 48.217642, 14.460774

Gräberfeld Eichberg

⌚ Spätantike (4. - 5. Jh. n. Chr.)
📍 48.217642, 14.460774

Gräberfeld Einsiedl

⌚ römisch
📍 48.217642, 14.460774

Gräberfeld beim Bahnhof

⌚ Spätantike (4. Jh. n. Chr.)
📍 48.217642, 14.460774

Gräberfeld Altstadt

⌚ Frühe Kaiserzeit - Spätantike (1. - 5. Jh. n. Chr.)
📍 48.217642, 14.460774

Gräberfeld Steinpass

⌚ Frühe Kaiserzeit - Spätantike (2. - 5. Jh. n. Chr.)
📍 48.217642, 14.460774

Gräberfeld Nordost

⌚ Spätantike (5. Jh. n. Chr.)
📍 48.217642, 14.460774

Cemetery Ziegelfeld

⌚ Late Antiquity (3rd - 5th century CE)
 📍 48.217642, 14.460774

Cemetery Eichberg

⌚ Late Antiquity (4th - 5th century CE)
 📍 48.217642, 14.460774

Cemetery Einsiedl

⌚ roman period
 📍 48.217642, 14.460774

Cemetery Mainstation

⌚ Late Antiquity (4th century CE)
 📍 48.217642, 14.460774

Cemetery Old town

⌚ Early Imperial Era - Late Antiquity (1st - 5th century CE)
 📍 48.217642, 14.460774

Cemetery Steinpass

⌚ Early Imperial Era - Late Antiquity (2nd - 5th century CE)
 📍 48.217642, 14.460774

Cemetery North-East

⌚ Late Antiquity (5th century CE)
 📍 48.217642, 14.460774

AT

Gräberfeld Ennsdorf

⌚ römisch
📍 48.217642, 14.460774

Gräberfeld Georgenberg

⌚ Mittlere Kaiserzeit - Spätantike (3. - 5. Jh. n. Chr.)
📍 48.217642, 14.460774

Gräberfeld West

⌚ Mittlere Kaiserzeit - Spätantike (3. - 5. Jh. n. Chr.)
📍 48.217642, 14.460774

Gräberfeld Stadlgasse

⌚ Frühe Kaiserzeit - Spätantike (1. - 5. Jh. n. Chr.)
📍 48.217642, 14.460774

Gräberfeld Mitterweg

⌚ Mittlere Kaiserzeit - Spätantike (3. - 5. Jh. n. Chr.)
📍 48.217642, 14.460774

Hafen (?)

Cemetery Ennsdorf

⌚ roman period

📍 48.217642, 14.460774

Cemetery Georgenberg

⌚ Middle Imperial Era - Late Antiquity (3rd - 5th century CE)

📍 48.217642, 14.460774

Cemetery West

⌚ Middle Imperial Era - Late Antiquity (3rd - 5th century CE)

📍 48.217642, 14.460774

Cemetery Stadlgasse

⌚ Early Imperial Era - Late Antiquity (1st - 5th century CE)

📍 48.217642, 14.460774

Cemetery Mitterweg

⌚ Middle Imperial Era - Late Antiquity (3rd - 5th century CE)

📍 48.217642, 14.460774

harbour (?)

AT



ALBING | ELEGIO (?) MARINIANA (?)

Oberösterreich, St. Pantaleon-Erla

📍 48.226623, 14.550557

🏛️ Legionslager

🕒 Mittlere Kaiserzeit (2. - 3. Jh. n. Chr.)

📏 Fläche: 23.3 ha Höhe: 242 m

UNESCO-Status: gelistet als UNESCO Weltkulturerbe (Legionslager)

Rechtlicher Schutz: nationale Denkmalschutzgesetze

Rezente Überbauung

Keine rezente Überbauung

Sichtbarkeit & Konservierung

nicht sichtbare Strukturen unter der Erde

Forschungsstand

vollständig ausgegraben, Strukturen durch nicht-invasive Prospektionen bestätigt, Ausgrabungspläne verfügbar

Militäreinheiten

170 - 205 n. Chr. 🏹 legio II Italica 🏰 Ziegel

🏹 ala Antoniniana (?)

Forschungsgeschichte

🏰 Grabung (1904-1905) | M. Groller, M. Nestler: Legionslager

🏰 Grabung (1973) | H. Stiglitz (ÖAI): Legionslager

🏰 Grabung (1985) | Ruprechtsberger: Legionslager

🏰 Grabung (2006) | Bundesdenkmalamt: Legionslager

▶ FÖ 45, 2006; Ruprechtsberger 1985.

🏰 Grabung (2007): Legionslager

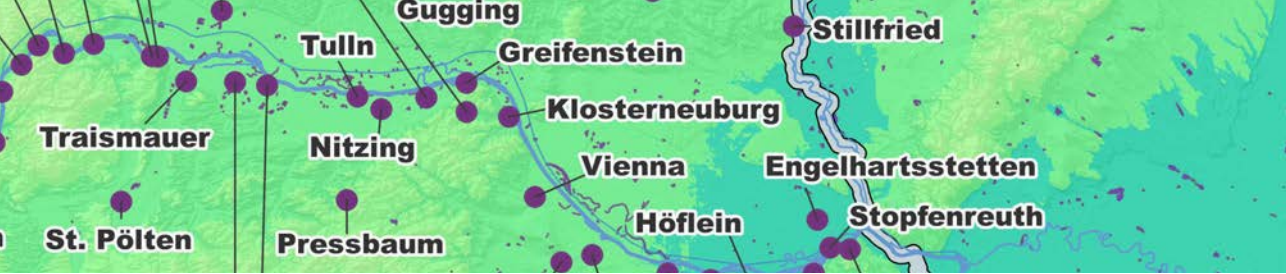
🏰 Geophysikalische Prospektion (2011) | St. Groh (ÖAI): Legionslager

🏰 Grabung (2016) | R. Igl: Legionslager

▶ FÖ 55, 2016



© Veleius / Wikimedia Commons



ALBING | ELEGIO (?) MARINIANA (?)

Upper Austria, St. Pantaleon-Erla

📍 48.226623, 14.550557

AT

- 🏰 legionary camp
- 🕒 Middle Imperial Era (2nd - 3rd century CE)
- 📏 Area: 23.3 ha Elevation: 242 m
- UNESCO Status: listed in UNESCO World Heritage Site (legionary camp)
- Legal protection: national Monument Protection Law



Coverage with Building Structures

not covered

Site Visibility & Conservation

underground remains not visible

State of Research

fully excavated, structures confirmed by non-invasive prospection surveys, excavation plans available

Military Forces

170 - 205 CE ⚔️ legio II Italica 🧱 bricks
 ⚔️ ala Antoniniana (?)

Research History

- 📍 excavation (1904-1905) | M. Groller, M. Nestler: legionary camp
- 📍 excavation (1973) | H. Stiglitz (ÖAI): legionary camp
- 📍 excavation (1985) | Ruprechtsberger: legionary camp
- 📍 excavation (2006) | Federal Monuments Office): legionary camp
 - ▶ FÖ 45, 2006; Ruprechtsberger 1985.
- 📍 excavation (2007): legionary camp
- 📍 geophysical prospection (2011) | St. Groh (ÖAI): legionary camp
- 📍 excavation (2016) | R. Igl: legionary camp
 - ▶ FÖ 55, 2016

TOURISTISCHE NUTZUNG

<i>Zugänglichkeit:</i>	öffentlich zugänglich
<i>Anschluss an Straßennetz und öffentlichen Verkehr:</i>	Straßennetz, Parkplatz, öffentlicher Verkehr, Radweg
<i>Präsentation & Konservierung vor Ort:</i>	Museum, Informationstafeln
<i>Museum/Besucherzentrum:</i>	St. Valentin Museum st-pantaleon-erla.gv.at/roem-legionslager-albing

Legionslager

⌚ Mittlere Kaiserzeit (2. - 3. Jh. n. Chr.)

Zugehörigkeit:

Legionslager

Ⓜ 48.226623, 14.550557


CONSIDERATIONS FOR TOURISTIC EXPLOITATION

<i>Access to Site:</i>	open to the public
<i>Connection to modern Road Network and Public Transport:</i>	Road network, Parking available, Public transport, Bicycle routes
<i>On-site Visualisation, Presentation & Conservation:</i>	museum, information boards
<i>Museum / Visitor Centre:</i>	St. Valentin Museum of Local History st-pantaleon-erla.gv.at/roem-legionslager-albing

AT

legionary camp

⌚ Middle Imperial Era (2nd - 3rd century CE)

Belonging to Complex:

legionary camp

📍 48.226623, 14.550557



STEIN

Oberösterreich, St. Pantaleon-Erla

📍 48.219500, 14.568694

- 🏠 Siedlung und Lager
- 🕒 Mittlere Kaiserzeit (2. - 3. Jh. n. Chr.)
- 📏 Fläche: 2 ha (Siedlung) Höhe: 242 m
- UNESCO-Status: kein UNESCO-Status

Rezente Überbauung

Keine rezente Überbauung

Sichtbarkeit & Konservierung

archäologische Strukturen bis über der Erde

Forschungsstand

teilweise ergraben, Bewuchsmerkmale im Gelände erkennbar

Militäreinheiten

🗡️ legio II Italica 🏠 Ziegelstempel

Forschungsgeschichte

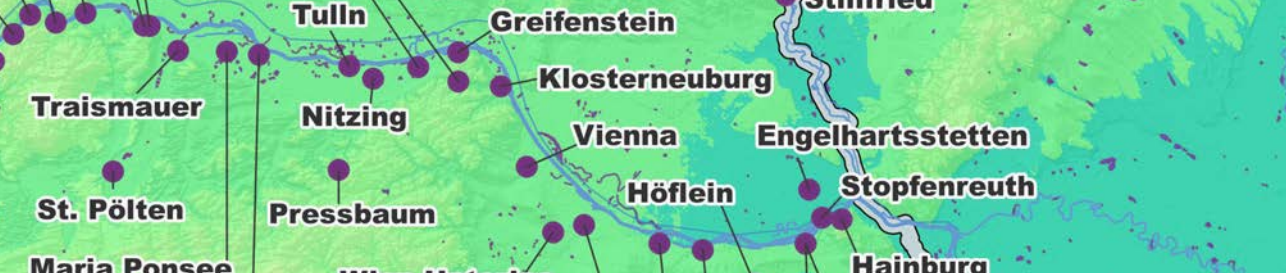
- 🔍 Grabung (1908) | Limeskommission: Vicus und Kastell
- 🔍 Untersuchungen (1908) | Oberösterreichisches Landesmuseum, Universität Innsbruck: Vicus
- 🔍 Grabung (1950-1960) | Privatpersonen: Vicus und Kastell

TOURISTISCHE NUTZUNG

Zugänglichkeit: öffentlich zugänglich, frei zugänglich im Feld
aber keine Überreste sichtbar

Anschluss an Straßennetz und öffentlichen Verkehr: Straßennetz, öffentlicher Verkehr

Präsentation & Konservierung vor Ort: nicht sichtbar



STEIN

Upper Austria, St. Pantaleon-Erla

📍 48.219500, 14.568694

AT

🏰 vicus and fort

🕒 Middle Imperial Era (2nd - 3rd century CE)

📏 Area: 2 ha (vicus) Elevation: 242 m

UNESCO Status: no UNESCO status

Coverage with Building Structures

not covered

Site Visibility & Conservation

archaeological remains above surface until today

State of Research

partially excavated, vegetation features visible in the terrain

Military Forces

🗡️ legio II Italica 🧱 brick stamps

Research History

🔍 excavation (1908) | Limeskommission: vicus and fort

🔍 investigation (1908) | Oberösterreichisches Landesmuseum, Universität Innsbruck: vicus

🔍 excavation (1950-1960) | privat persons: vicus and fort

CONSIDERATIONS FOR TOURISTIC EXPLOITATION

Access to Site: open to the public, freely accessible in the field but no remains visible

Connection to modern Road Network and Public Transport: Road network, Public transport

On-site Visualisation, Presentation & Conservation: not visible

Siedlung

⌚ Mittlere Kaiserzeit (2. - 3. Jh. n. Chr.)

Kastell

⌚ Mittlere Kaiserzeit (2. Jh. n. Chr.)

5 Militärdiplome

⌚ domitianisch, hadrianisch, antoninisch (1. - 2. Jh. n. Chr.)

Zugehörigkeit:
Siedlung

vicus

⌚ Middle Imperial Era (2nd - 3rd century CE)

fort

⌚ Middle Imperial Era (2nd century CE)

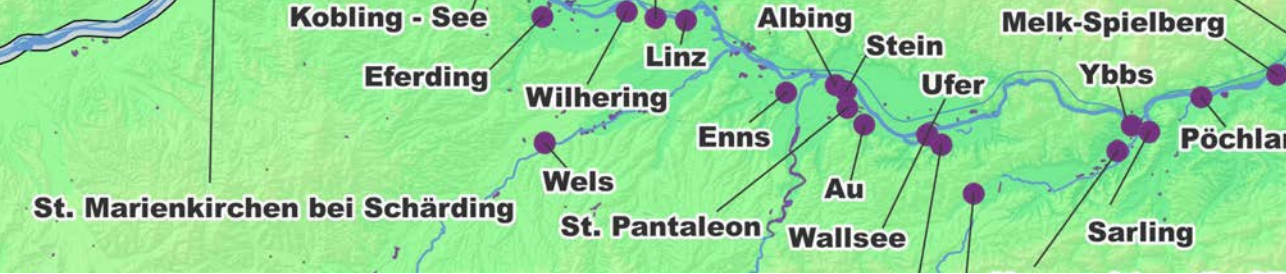
AT

5 military diploma

⌚ Domitianic, Hadrianic, Antonine (1st - 2nd century CE)

Belonging to Complex:

vicus



ST. PANTALEON

Oberösterreich, St. Pantaleon-Erla

📍 48.199167, 14.571389

- 🏰 militärischer Ziegelofen
- 🕒 Spätantike (4. - 5. Jh. n. Chr.)
- 📏 Fläche: 0 ha Höhe: 242 m
- UNESCO-Status: kein UNESCO-Status

Rezente Überbauung

Keine rezente Überbauung

Sichtbarkeit & Konservierung

Strukturen nicht sichtbar

Forschungsstand

teilweise ergraben, zerstört

Weiterführende Information

Der Name Ziegelfeld geht zurück auf die zahlreichen Ziegelfunde im Feld; Die Ziegel trugen Stempel einer privaten Ziegelei, der Figlina Sabiniana, als auch militärische Ziegelstempel. Eine Kombination beider (LEG II ITAL SAB) weist eventuell darauf hin, ob die Ziegelei zunächst zivil war und danach vom Militär übernommen wurde.

Militäreinheiten

- 🗡️ legio II Italica 🏰 Ziegelstempel
- 🗡️ Dux Ursicinus 🏰 Ziegelstempel

Forschungsgeschichte

- 🏰 Grabung (1964): militärischer Ziegelofen

TOURISTISCHE NUTZUNG

Zugänglichkeit: öffentlich zugänglich

Anschluss an Straßennetz und öffentlichen Verkehr: Straßennetz

Präsentation & Konservierung vor Ort: nicht sichtbar



ST. PANTALEON

Upper Austria, St. Pantaleon-Erla

📍 48.199167, 14.571389

AT

🏰 military brick kiln

🕒 Late Antiquity (4th - 5th century CE)

📏 Area: 0 ha Elevation: 242 m

UNESCO Status: no UNESCO status

Coverage with Building Structures

not covered

Site Visibility & Conservation

remains not visible

State of Research

partially excavated, destroyed

Further Information

The name „Ziegelfeld“ goes back to the numerous brick finds in the field; The bricks bore stamps of a private brickyard, the Figlina Sabiniana, as well as military brick stamps. A combination of the two (LEG II ITAL SAB) possibly indicates whether the brickyard was initially civilian and then taken over by the military.

Military Forces

🗡️ legio II Italica 📏 brick stamps

🗡️ Dux Ursicinus 📏 Ziegelstempel

Research History

📏 excavation (1964): military brick kiln

CONSIDERATIONS FOR TOURISTIC EXPLOITATION

Access to Site: open to public

Connection to modern Road Network and Public Transport: road network

On-site Visualisation, Presentation & Conservation: not visible

militärischer Ziegelofen

⌚ Spätantike (4. Jh. n. Chr.)
Zugehörigkeit:
militärischer Ziegelofen

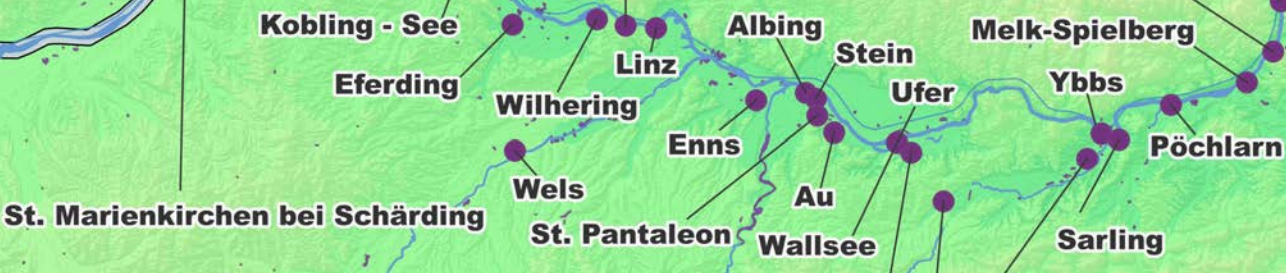
military brick kiln

⌚ Late Antiquity (4th century CE)

Belonging to Complex:

military brick kiln

AT



AU

Oberösterreich, St. Pantaleon-Erla

📍 48.17895, 14.60185

🏰 Burgus

🕒 Spätantike (2. Hälfte 4. Jh. n. Chr.)

📏 Fläche: 0.01 ha Höhe: 240 m

UNESCO-Status: kein UNESCO-Status

Rezente Überbauung

Keine rezente Überbauung

Sichtbarkeit & Konservierung

nicht sichtbare Strukturen unter der Erde, archäologische Strukturen bis über der Erde

Forschungsstand

teilweise ergraben, nicht sichtbar

Weiterführende Information

nicht mehr sichtbar

Militäreinheiten

350 - 400 n. Chr. 🗡️ legio II Italica 🏺 Ziegelstempel

Forschungsgeschichte

🔍 Grabung (1976) | H. Ubl: Burgus

▶ H. Ubl in: Friesinger-Krinzinger 2002², 195ff.

TOURISTISCHE NUTZUNG

Zugänglichkeit: öffentlich zugänglich, frei zugänglich im Feld
aber keine Überreste sichtbar

Anschluss an Straßennetz und öffentlichen Verkehr: Straßennetz, Parkplatz, nur zu Fuß über unwegsames Gelände erreichbar

Präsentation & Konservierung vor Ort: Freiluftpräsentation



AU

Upper Austria, St. Pantaleon-Erla

📍 48.17895, 14.60185

AT

🏛️ burgus

🕒 Late Antiquity (2nd part of 4th century CE)

📏 Area: 0.01 ha Elevation: 240 m

UNESCO Status: no UNESCO status

Coverage with Building Structures

not covered

Site Visibility & Conservation

underground remains not visible, archaeological remains above surface until today

State of Research

partially excavated, not visible

Further Information

not visible today

Military Forces

350 - 400 CE 🗡️ legio II Italica 🏧 brick stamps

Research History

🔍 excavation (1976) | H. Ubl: burgus

▶ H. Ubl in: Friesinger-Krinzinger 2002², 195ff.

CONSIDERATIONS FOR TOURISTIC EXPLOITATION

Access to Site: open to the public, freely accessible in the field but no remains visible

Connection to modern Road Network and Public Transport: Road network, Parking available, reachable only on foot walking across country

On-site Visualisation, Presentation & Conservation: open air presentation

Burgus

⌚ Spätantike (2. Hälfte 4. Jh. n. Chr.)

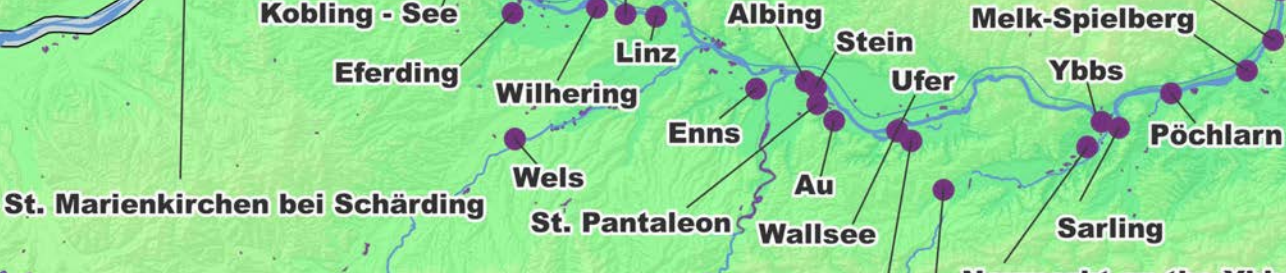
📍 48.17895, 14.60185

burgus

⌚ Late Antiquity (2nd part of 4th century CE)

© 48.17895, 14.60185

AT



UFER

Niederösterreich, Wallsee-Sindelburg

© 48.16692, 14.71576

🏰 Wachturm (?)

🕒 Frühe Kaiserzeit - Spätantike (1. - 5. Jh. n. Chr.)

📏 Fläche: 0 ha Höhe: 275 m

UNESCO-Status: kein UNESCO-Status

Rezente Überbauung

Archäologische Nachweise fehlen

Sichtbarkeit & Konservierung

Strukturen nicht sichtbar

Forschungsstand

nicht ergraben

Weiterführende Information

Im nördlichen Teil eines Wirtschaftstraktes wurden in einem rechteckigen Raum, vermutlich einem Keller, römische Münzen gefunden, daneben mehrere römische Dachziegel.

TOURISTISCHE NUTZUNG

Zugänglichkeit: nicht zugänglich

Anschluss an Straßennetz und öffentlichen Verkehr: Straßennetz

Präsentation & Konservierung vor Ort: nicht sichtbar

Wachturm (?)

🕒 Frühe Kaiserzeit - Spätantike (1. - 5. Jh. n. Chr.)

Zugehörigkeit:

Wachturm (?)



UFER

Lower Austria, Wallsee-Sindelburg

© 48.16692, 14.71576

AT

watchtower (?)

Early Imperial Era - Late Antiquity (1st - 5th century CE)

Area: 0 ha Elevation: 275 m

UNESCO Status: no UNESCO status

Coverage with Building Structures

Archaeological evidence is not known to date

Site Visibility & Conservation

remains not visible

State of Research

not excavated

Further Information

In the northern part of an economic tract, Roman coins were found in a rectangular room, probably a cellar, Nearby were several Roman roof tiles.

CONSIDERATIONS FOR TOURISTIC EXPLOITATION

Access to Site: not accessible

Connection to modern Road Network and Public Transport: road network

On-site Visualisation, Presentation & Conservation: not visible

watchtower (?)

Early Imperial Era - Late Antiquity (1st - 5th century CE)

Belonging to Complex:
watchtower (?)



WALLSEE | ADIUVENSE (?), LOCUS FELIX (?)

Niederösterreich, Wallsee-Sindelburg

📍 48.16692, 14.71576

🏰 Kastell, Siedlung, Gräberfelder

🕒 Frühe Kaiserzeit - Spätantike (1. - 5. Jh. n. Chr.)

🌳 Fläche: 9.4 ha Höhe: 275 m

UNESCO-Status: gelistet als UNESCO Weltkulturerbe (Kastell, Kleinkastell)

Rechtlicher Schutz: nationale Denkmalschutzgesetze

Rezente Überbauung

Teilweise überbaut mit rezenten Strukturen

Sichtbarkeit & Konservierung

Reste unter der Erde, z.T. sichtbar und erhalten

Forschungsstand

teilweise ergraben

Weiterführende Information

Kleinkastell datiert in spätes 4. Jh. n. Chr. bis ausgehendes 5. Jh. n. Chr. (Gassner - Pülz 2015/ Ployer 2018). Von einer weiteren Besiedlung nach 488 n. Chr. wird ausgegangen.

Bauphasen

90 - 100 n. Chr. 🏰 Kastell- Frühe Kaiserzeit | 1. Bauphase des Kastells (Holz-Erde-Konstruktion)

100 - 200 CE 🏰 Kastell - Mittlere Kaiserzeit | 2. Bauphase (Steinkastell)

400 - 488 n. Chr. 🏰 Kleinkastell - Spätantike | 3. Bauphase (Neubau Kleinkastell)

Militäreinheiten

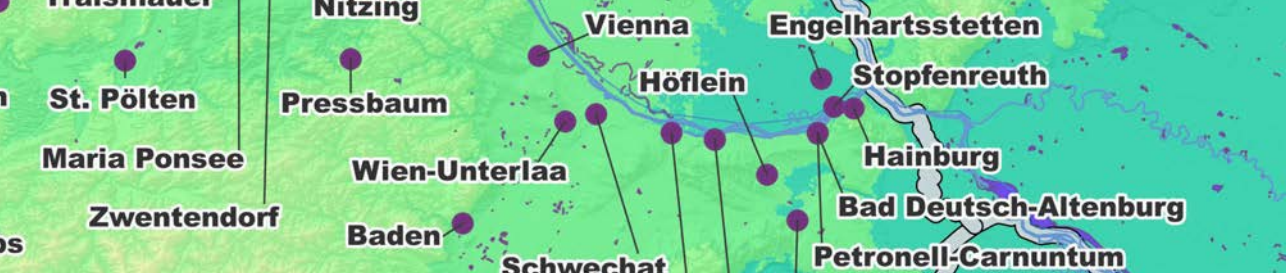
🏰 legio II Italica 🏰 Ziegelstempel

100 - 200 n. Chr. 🏰 cohors I Aelia Brittonum 🏰 Ziegelstempel

400 - 488 n. Chr. 🏰 Dux Ursicinus 🏰 Ziegelstempel

🏰 legio X Gemina Pia Fidelis 🏰 Ziegelstempel

🏰 cohors V Breucorum 🏰 Ziegelstempel



WALLSEE | ADIEVENSE (?), LOCUS FELIX (?)

Lower Austria, Wallsee-Sindelburg

© 48.16692, 14.71576

AT

🏰 fort, settlement, cemeteries

🕒 Early Imperial Era - Late Antiquity (1st - 5th century CE)

📏 Area: 9.4 ha Elevation: 275 m

UNESCO Status: listed in UNESCO World Heritage Site (fort, fortress)

Legal protection: national Monument Protection Law

Coverage with Building Structures

partly covered with modern superstructures

Site Visibility & Conservation

underground remains partly visible and conserved

State of Research

partially excavated

Further Information

Small fort dated late 4th century CE to early 5th century CE (Gassner - Pülz 2015/Ployer 2018). Further settlement after 488 century CE will be assumed.

Construction Phases

90 - 100 CE 🏰 fort - Early Imperial Era | 1st construction phase of the fort (wood-earth construction)

100 - 200 CE 🏰 fort - Middle Imperial Era | 2nd construction phase (stone fort)

400 - 488 CE 🏰 fortress - Late Antiquity | 3rd construction phase (new construction fortress)

Military Forces

🏰 legio II Italica 🏰 brick stamps

100 - 200 CE 🏰 cohorts I Aelia Brittonum 🏰 brick stamps

400 - 488 CE 🏰 Dux Ursicinus 🏰 brick stamps

🏰 legio X Gemina Pia Fidelis 🏰 brick stamps

🏰 cohorts V Breucorum 🏰 brick stamps

Forschungsgeschichte

- 🔍 Grabung (1924) | E. Nowotny: Kastell
- 🔍 Grabung (1960-1970) | E. Tscholl: Kastell
- 🔍 Grabung | H. Stiglitz (ÖAI), G. Melzer (BDA): Kastell
- 🔍 Grabung (1967): Gräberfeld
- 🔍 Grabung (1970-1980): Siedlung
- 🔍 Grabung (1978) | H. Ubl: Kastell (principia)
- 🔍 Grabung (2008): Steinbau mit Apsis in Siedlung
- 🔍 Grabung (2008-2009) | M. Krenn (BDA): Kastell
- 🔍 Grabung (2011-2013) | G. Artner, G. Leingartner, S. Müller: Restkastell
- 🔍 Grabung (2015) | R. Igl, M. Raab: Kastell

TOURISTISCHE NUTZUNG

<i>Zugänglichkeit:</i>	öffentlich zugänglich
<i>Anschluss an Straßennetz und öffentlichen Verkehr:</i>	Straßennetz
<i>Präsentation & Konservierung vor Ort:</i>	Schutzinstallationen für bauliche Strukturen, Museum
<i>Museum/Besucherzentrum:</i>	Römermuseum Wallsee

www.roemer-wallsee.at/

Kastell

⌚ Frühe Kaiserzeit - Spätantike (1. - 5. Jh. n. Chr.)
Zugehörigkeit:
Kastell
📍 48.167339, 14.715782

Siedlung

⌚ römisch
Zugehörigkeit:
Siedlung
📍 48.166925, 14.71576

Gräberfelder

⌚ Frühe Kaiserzeit - Spätantike (1. - 4. Jh. n. Chr.)
📍 48.166925, 14.71576

Research History

- ⌚ excavation (1924) | E. Nowotny: fort
- ⌚ excavation (1960-1970) | E. Tscholl: fort
- ⌚ excavation | H. Stiglitz (ÖAI), G. Melzer (BDA): fort
- ⌚ excavation (1967): cemetery
- ⌚ excavation (1970-1980): settlement
- ⌚ excavation (1978) | H. Ubl: fort (principia)
- ⌚ excavation (2008): stonebuilding with apsis in settlement
- ⌚ excavation (2008-2009) | M. Krenn (BDA): fort
- ⌚ excavation (2011-2013) | G. Artner, G. Leingartner, S. Müller: Remaining fort
- ⌚ excavation (2015) | R. Igl, M. Raab: fort

AT

CONSIDERATIONS FOR TOURISTIC EXPLOITATION

<i>Access to Site:</i>	open to the public
<i>Connection to modern Road Network and Public Transport:</i>	road network
<i>On-site Visualisation, Presentation & Conservation:</i>	protections structures for architectural remains, museum
<i>Museum / Visitor Centre:</i>	Roman Museum Wallsee
	www.roemer-wallsee.at/

fort

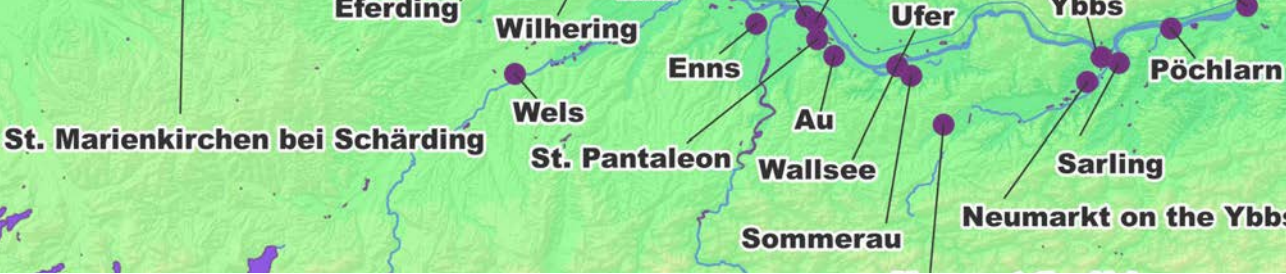
- ⌚ Early Imperial Era - Late Antiquity (1st - 5th century CE)
- Belonging to Complex:
fort
- ⌚ 48.167339, 14.715782

settlement

- ⌚ roman period
- Belonging to Complex:
settlement
- ⌚ 48.166925, 14.71576

cemeteries


- ⌚ Early Imperial Era - Late Antiquity (1st - 4th century CE)
- ⌚ 48.166925, 14.71576




SOMMERAU

Niederösterreich, Sommerau

© 48.15508, 14.74127

 Burgus

 Spätantike (4. Jh. n. Chr.)

 Fläche: 0 ha Höhe: 250 m

UNESCO-Status: kein UNESCO-Status

Rechtlicher Schutz: Terrain unter nationalem Denkmalschutzgesetz

Rezente Überbauung

Keine rezente Überbauung

Sichtbarkeit & Konservierung

nicht sichtbare Strukturen unter der Erde

Forschungsstand

teilweise ergraben, nicht mehr sichtbar

Weiterführende Information

nicht mehr sichtbar


Militäreinheiten

 legio II Italica  Ziegelstempel

 auxiliaries Lauriacenses  Ziegelstempel

 Dux Ursicinus

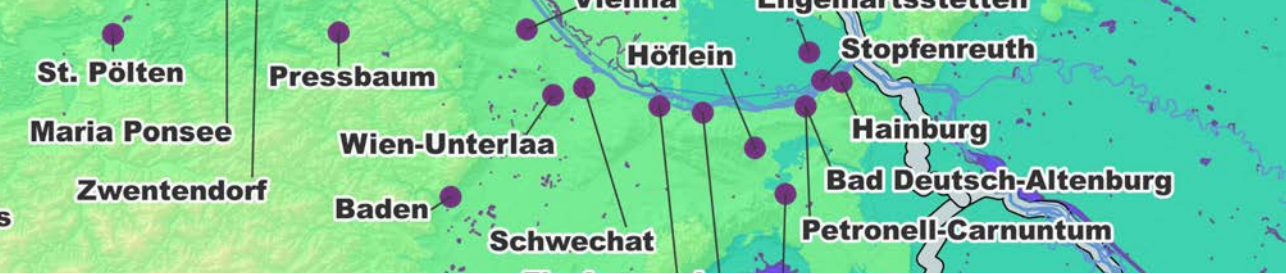
Forschungsgeschichte

 Grabung (1992) | H. Ubl: Burgus

TOURISTISCHE NUTZUNG

Zugänglichkeit: öffentlich zugänglich, frei zugänglich im Feld
aber keine Überreste sichtbar

Anschluss an Straßennetz und öffentlichen Verkehr: Straßennetz, nur zu Fuß über unwegsames Gelände erreichbar



SOMMERAU

Lower Austria, Sommerau

© 48.15508, 14.74127

AT

burgus

Late Antiquity (4th century CE)

Area: 0 ha Elevation: 250 m

UNESCO Status: no UNESCO status

Legal protection: terrain under national Monument Protection Law

Coverage with Building Structures

not covered

Site Visibility & Conservation

underground remains not visible

State of Research

partially excavated, not visible anymore

Further Information

not visible today

Military Forces

legio II Italica brick stamps

auxiliares Lauriacenses brick stamps

Dux Ursicinus

Research History

excavation (1992) | H. Ubl: burgus

CONSIDERATIONS FOR TOURISTIC EXPLOITATION

Access to Site: open to the public, freely accessible in the field but no remains visible

Connection to modern Road Network and Public Transport: road network, reachable only on foot walking across country

Burgus

⌚ Spätantike (4. - 5. Jh. n. Chr.)

📍 48.15508, 14.74127

Ziegel

⌚ Spätantike (4. Jh. n. Chr.)

Zugehörigkeit:

Burgus

📍 48.15508, 14.74127

burgus

⌚ Late Antiquity (4th - 5th century CE)
📍 48.15508, 14.74127

bricks

⌚ Late Antiquity (4th century CE)
Belonging to Complex:
burgus
📍 48.15508, 14.74127

AT



MAUER AN DER URL | LOCUS FELIX (?) ADIUUVENSE (?)

Niederösterreich, Amstetten

📍 48.09632, 14.79972

- 🏰 Kastell, Zivilsiedlung (Vicus)?, Gräberfelder
- 🕒 Mittlere Kaiserzeit - Spätantike (2.- 5. Jh. n. Chr.)
- 📏 Fläche: 3.2 ha Höhe: 280 m
- UNESCO-Status: kein UNESCO-Status
- Rechtlicher Schutz: nationale Denkmalschutzgesetze

Rezente Überbauung

Teilweise überbaut mit rezenten Strukturen

Sichtbarkeit & Konservierung

nicht sichtbare Strukturen unter der Erde

Forschungsstand

teilweise ergraben, Grabungspläne verfügbar, Luftbilder (und Interpretationen) verfügbar

Weiterführende Information

Objekte befinden sich im Kunsthistorischen Museum Wien

Bauphasen

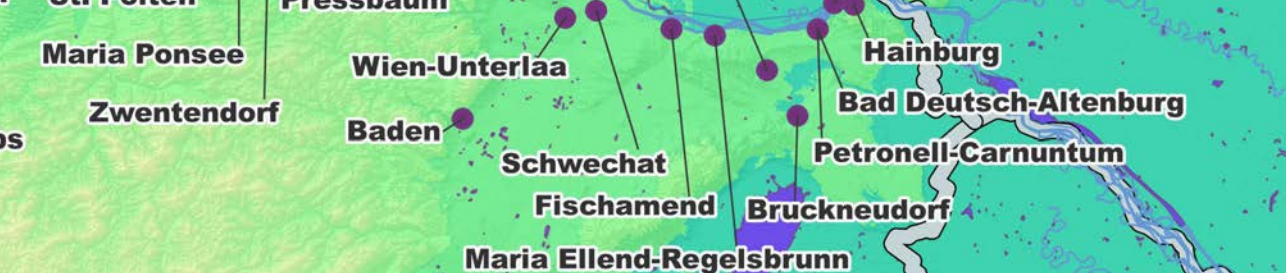
250 n. Chr. 🏰 Kastell - Mittlere Kaiserzeit | 1. Bauphase (Castrum)

Militäreinheiten

- 🗡️ legio I Noricorum 🏰 Ziegelstempel
- 🗡️ legio II Italica 🏰 Ziegelstempel
- 284 - 488 n. Chr. 🗡️ equites sagittarii
- 🗡️ Dux Ursicinus 🏰 Ziegelstempel

Forschungsgeschichte

- 🏰 Grabung (1907-1910) | M. Nistler, M. von Groller (Limeskommission): diverse bauliche Reste
- 🏰 Hortfund (1937) | St. Groh (ÖAI): Kastell
- 🏰 Grabungen (1971) | H. Stiglitz (ÖAI): Südareal nahe Kastell
- 🏰 Grabung (1999) | F. Sauer (BDA): Brand- und Körperbestattungen
- 🏰 Geophysikalische Prospektion (2014-2015) | St. Groh (ÖAI): Kastell



MAUER AT THE URL | LOCUS FELIX (?) ADIUVENSE (?)

Lower Austria, Amstetten

📍 48.09632, 14.79972

AT

🏰 fort, civil settlement (vicus) ?, cemeteries

🕒 Middle Imperial Era - Late Antiquity (2nd - 5th century CE)

*📏 Area: 3.2 ha Elevation: 280 m

UNESCO Status: no UNESCO status

Legal protection: national Monument Protection Law

Coverage with Building Structures

partly covered with modern superstructures

Site Visibility & Conservation

underground remains not visible

State of Research

partially excavated, excavation plans available, aerial images (and interpretations) available

Further Information

objects in Vienna Museum of Art History

Construction Phases

250 CE 🏰 fort - Middle Imperial Era | 1st construction phase (castrum)

Military Forces

🗡️ legio I Noricorum 🏰 brick stamps

🗡️ legio II Italica 🏰 brick stamps

284 - 488 CE 🗡️ equites sagittarii

🗡️ Dux Ursicinus 🏰 brick stamps

Research History

🏰 excavation (1907-1910) | M. Nistler, M. von Groller (Limeskommission): several building remains

🏰 hoard find (1937) | St. Groh (ÖAI): fort

🏰 excavations (1971) | H. Stiglitz (ÖAI): south area near the fort

🏰 excavation (1999) | F. Sauer (BDA): cremations and inhumations

🏰 geophysics prospection (2014-2015) | St. Groh (ÖAI): fort

TOURISTISCHE NUTZUNG

<i>Zugänglichkeit:</i>	frei zugänglich im Feld aber keine Überreste sichtbar
<i>Anschluss an Straßennetz und öffentlichen Verkehr:</i>	Straßennetz, nur zu Fuß über unwegsames Gelände erreichbar
<i>Präsentation & Konservierung vor Ort:</i>	nicht sichtbar
<i>Museum/Besucherzentrum:</i>	Kunsthistorisches Museum Wien www.khm.at/objektdb/detail/61027/

Kastell

⌘ Mittlere Kaiserzeit - Spätantike (3. - 5. Jh. n. Chr.)
Zugehörigkeit:
Kastell

Siedlung (Vicus) (?)

⌘ Mittlere Kaiserzeit - Spätantike (2. - 3. Jh. n. Chr.)
Zugehörigkeit:
Zivilsiedlung (Vicus) (?)

Gräberfeld Ost

⌘ Mittlere Kaiserzeit - Spätantike (2. - 5. Jh. n. Chr.)
Zugehörigkeit:
Siedlung

Gräberfeld Süd

⌘ Frühe Kaiserzeit - Spätantike (1. - 5. Jh. n. Chr.)

CONSIDERATIONS FOR TOURISTIC EXPLOITATION

<i>Access to Site:</i>	freely accessible in the field but no remains visible
<i>Connection to modern Road Network and Public Transport:</i>	Road network, reachable only on foot walking across country
<i>On-site Visualisation, Presentation & Conservation:</i>	not visible
<i>Museum / Visitor Centre:</i>	Vienna Museum of Art History www.khm.at/objektdb/detail/61027/

fort

⌘ Middle Imperial - Late Antiquity (3rd - 5th century CE)
Belonging to Complex:
fort

civilian settlement (vicus) (?)

⌘ Middle Imperial Era - Late Antiquity (2nd - 3rd century CE)
Belonging to Complex:
civilian settlement (vicus) (?)

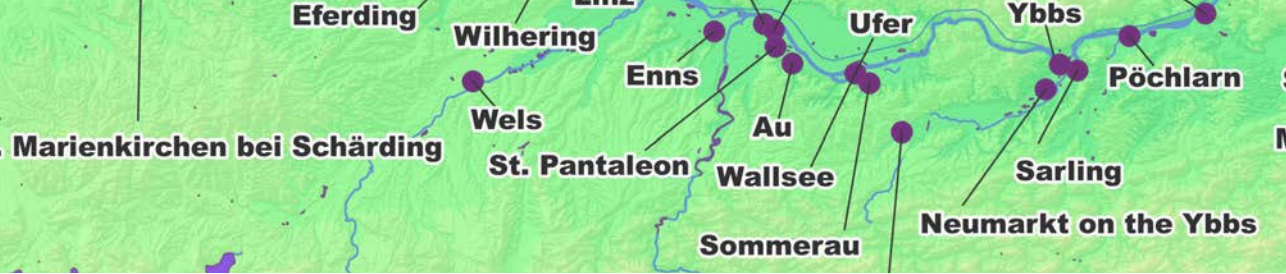
cemetery East

⌘ Middle Imperial Era - Late Antiquity (2nd - 5th century CE)
Belonging to Complex:
settlement

cemetery South

⌘ Early Imperial Era - Late Antiquity (1st - 5th century CE)

AT



NEUMARKT AN DER YBBS | AD PONTEM ISES (?)

Niederösterreich, Melk

📍 48.14778, 15.0595

🏰 Wachturm

🕒 Spätantike (3. - 5. Jh. n. Chr.)

📏 Fläche: 0.00125 ha Höhe: 231 m

UNESCO-Status: kein UNESCO-Status

Rezente Überbauung

Vollständig überbaut mit rezenten Strukturen

Sichtbarkeit & Konservierung

nicht sichtbare Strukturen unter der Erde

Forschungsstand

vollständig ergraben, Grabungspläne verfügbar

Weiterführende Information

nicht mehr sichtbar

Forschungsgeschichte

🔍 Denkmalschutzgrabung (1961) | G. Melzer, H. Stiglitz: Wachturm

TOURISTISCHE NUTZUNG

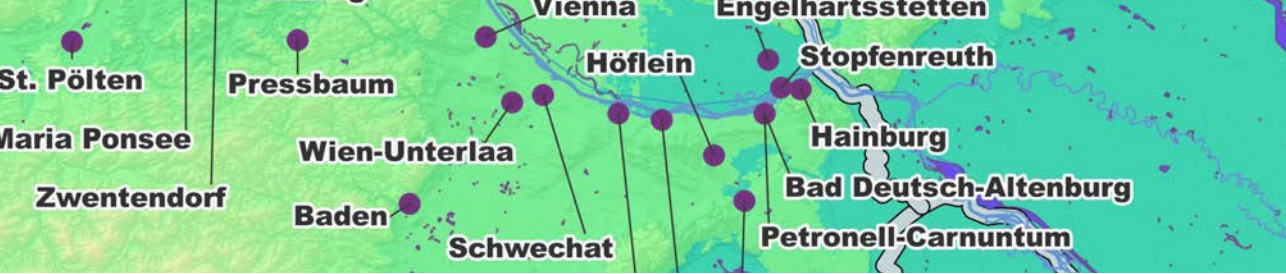
Zugänglichkeit: frei zugänglich im Feld aber keine Überreste sichtbar

Anschluss an Straßennetz und öffentlichen Verkehr: Straßennetz, nur zu Fuß über unwegsames Gelände erreichbar

Wachturm

🕒 Spätantike (3. - 5. Jh. n. Chr.)

📍 48.1477, 15.05951



NEUMARKT ON THE YBBS | AD PONTEM ISES (?)

Lower Austria, Melk

📍 48.14778, 15.0595

AT

🏰 watchtower

🕒 Late Antiquity (3rd - 5th century CE)

📏 Area: 0.00125 ha Elevation: 231 m

UNESCO Status: no UNESCO status

Coverage with Building Structures

fully covered with modern superstructures

Site Visibility & Conservation

underground remains not visible

State of Research

fully excavated, excavation plans available

Further Information

not visible today

Research History

📄 monument protection excavation (1961) | G. Melzer, H. Stiglitz: watchtower

CONSIDERATIONS FOR TOURISTIC EXPLOITATION

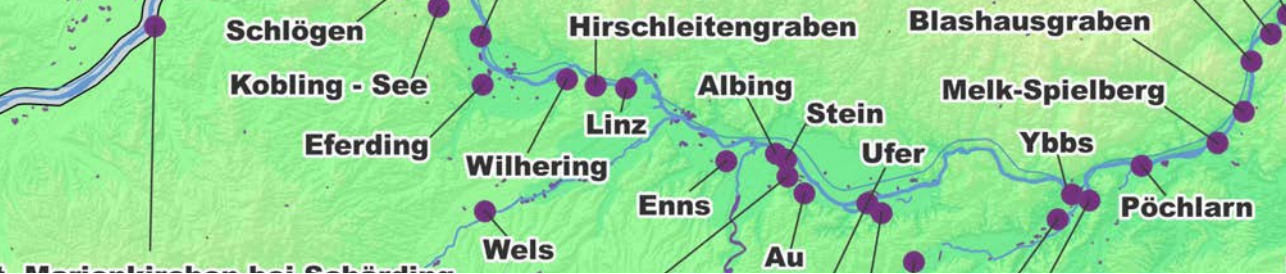
Access to Site: freely accessible in the field but no remains visible

Connection to modern Road Network and Public Transport: Road network, reachable only on foot walking across country

watchtower

🕒 Late Antiquity (3rd - 5th century CE)

📍 48.1477, 15.05951



YBBS | AD PONTEM ISES (?)

Niederösterreich, Ybbs

© 48.177729, 15.085376

🏰 Kleinkastell oder Burgus (?)

⌚ Spätantike (4. - 5. Jh. n. Chr.)

📏 Fläche: 0 ha Höhe: 234 m

UNESCO-Status: gelistet als UNESCO Weltkulturerbe (Kleinkastell)

Rechtlicher Schutz: nationale Denkmalschutzgesetze

Rezente Überbauung

Teilweise überbaut mit rezenten Strukturen

Sichtbarkeit & Konservierung

Reste unter der Erde, z.T. sichtbar und erhalten

Forschungsstand

teilweise ergraben, Grabungspläne verfügbar

Militäreinheiten

~ 370 n. Chr. 🗡️ milites auxiliares Lauriacenses 🏰 Bauinschriften

Forschungsgeschichte

🏰 Grabung (1991): Kastell/Burgus (?)

🏰 Grabung (2014) | M. Hinterwallner, M. Krenn, G. Tarc-say, M. Zorko (BDA): Kastell/Burgus (?)

🏰 Grabung (2015-2016) | M. Obenaus: Kastell/Burgus (?)



© Kurwal / Wikimedia Commons

TOURISTISCHE NUTZUNG

Zugänglichkeit: öffentlich zugänglich

Anschluss an Straßennetz und öffentlichen Verkehr: Straßennetz, Radweg

Präsentation & Konservierung vor Ort: Freiluftpräsentation, an und unter der Kirche St. Veit



YBBS | AD PONTEM ISES (?)

Lower Austria, Ybbs

📍 48.177729, 15.085376

AT

🏰 fortress or burgus (?)

🕒 Late Antiquity (4th - 5th century CE)

📏 Area: 0 ha Elevation: 234 m

UNESCO Status: listed in UNESCO World Heritage Site (fortress)

Legal protection: national Monument Protection Law



Coverage with Building Structures

partly covered with modern superstructures

Site Visibility & Conservation

underground remains partly visible and conserved

State of Research

partially excavated, excavation plans available

Military Forces

~ 370 CE 🗡️ milites auxiliares Lauriacenses 📄 building inscriptions

Research History

📍 excavation (1991): fortress/burgus (?)

📍 excavation (2014) | M. Hinterwallner, M. Krenn, G. Tarcsay, M. Zorko (BDA): fortress/burgus (?)

📍 excavation (2015-2016) | M. Obenaus: fortress/burgus (?)

CONSIDERATIONS FOR TOURISTIC EXPLOITATION

Access to Site: open to the public

Connection to modern Road Network and Public Transport: road network, bicycle routes

On-site Visualisation, Presentation & Conservation: open air presentation, at and under church St. Veit

Kleinkastell/Burgus (?)

⌘ Spätantike (4. - 5. Jh. n. Chr.)

Zugehörigkeit:

Kleinkastell/Burgus (?)

Ⓜ 48.17772, 15.085376

Bauinschrift (CIL 35670a)

⌘ Valentinianus, Valens, Gratianus (Spätantike, 4. Jh. n. Chr.)

Zugehörigkeit:

Original Fundplatz und Errichtungsort sind nicht gesichert

fortress/burgus (?)

⌚ Late Antiquity (4th - 5th century CE)

Belonging to Complex:

fortress/burgus (?)

© 48.17772, 15.085376

building inscription (CIL 35670a)

⌚ Valentinianus, Valens, Gratianus (Late Antiquity, 4th century CE)

Belonging to Complex:

original place of discovery and erection is unknown

AT



SÄUSENSTEIN

Niederösterreich, Ybbs a. d. Donau

📍 48.170593, 15116953

🏰 Wachturm (?)

🕒 Frühe Kaiserzeit - Spätantike (1. - 5. Jh. n. Chr.)

*📏 Fläche: 0 ha Höhe: 234 m

UNESCO-Status: kein UNESCO-Status

Rezente Überbauung

Keine rezente Überbauung

Sichtbarkeit & Konservierung

zerstört

Forschungsstand

teilweise ergraben

Weiterführende Information

zerstört seit 1950

Forschungsgeschichte

🔍 Archäologische Untersuchung (1957) | H.G. Walter: Wachturm (?)

TOURISTISCHE NUTZUNG

Zugänglichkeit: öffentlich zugänglich

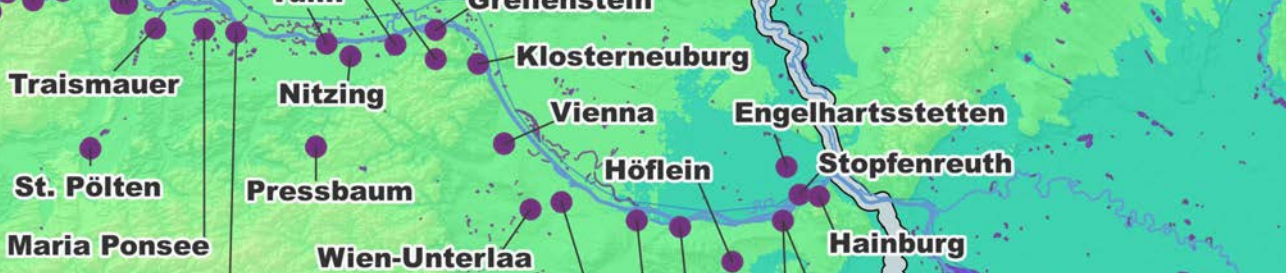
Anschluss an Straßennetz und öffentlichen Verkehr: Straßennetz

Präsentation & Konservierung vor Ort: nicht sichtbar

Wachturm (?)

🕒 Frühe Kaiserzeit - Spätantike (1. - 5. Jh. n. Chr.)

Zugehörigkeit:
Wachturm (?)



SÄUSENSTEIN

Lower Austria, Ybbs at the Danube

📍 48.170593, 15116953

AT

🏰 watchtower (?)

🕒 Early Imperial Era - Late Antiquity (1st - 5th century CE)

📏 Area: 0 ha Elevation: 234 m

UNESCO Status: no UNESCO status

Coverage with Building Structures

not covered

Site Visibility & Conservation

destroyed

State of Research

partially excavated

Further Information

destroyed since 1950s

Research History

🔍 archeological investigation (1957) | H.G. Walter: watchtower (?)

CONSIDERATIONS FOR TOURISTIC EXPLOITATION

Access to Site: open to the public

Connection to modern Road Network and Public Transport: road network

On-site Visualisation, Presentation & Conservation: not visible

watchtower (?)

🕒 Early Imperial Era - Late Antiquity (1st - 5th century CE)

Belonging to Complex:

watchtower (?)



SARLING

Niederösterreich, Ybbs a. d. Donau

© 48.170464, 15.116996

🏰 Wachturm (?)

🕒 Frühe Kaiserzeit - Spätantike (1. - 5. Jh. n. Chr.)

*📏 Fläche: 0.0022 ha Höhe: 250 m

UNESCO-Status: kein UNESCO-Status

Rechtlicher Schutz: nationale Denkmalschutzgesetze

Rezente Überbauung

Vollständig überbaut mit rezenten Strukturen

Sichtbarkeit & Konservierung

Strukturen nicht sichtbar

Forschungsstand

teilweise ergraben

Weiterführende Information

Drei stark verwitterte Altäre stehen an der südlichen Außenwand der St. Vitus-Kirche und sind frei zugänglich

Forschungsgeschichte

📍 excavation (1961-1969) | Bundesdenkmalamt: Wachturm (?)

▶ FÖ 8, 1961-65, 101 und 192. Melzer 1975, 27f. Altäre: FÖ 5, 1946-50, 113.



© Veleius / Wikimedia Commons



SARLING

Lower Austria, Ybbs at the Danube

© 48.170464, 15.116996

AT

 watchtower (?)

 Early Imperial Era - Late Antiquity (1st - 5th century CE)

 Area: 0.0022 ha Elevation: 250 m

UNESCO Status: no UNESCO status

Legal protection: national Monument Protection Law



Coverage with Building Structures

fully covered with modern superstructures

Site Visibility & Conservation

underground remains not visible

State of Research

partially excavated

Further Information

Three heavily weathered altars are placed on the southern outer wall of the church of St. Vitus and freely accessible

Research History

 excavation (1961-1969) | Federal Monuments Office : watchtower (?)

► FÖ 8, 1961-65, 101 und 192. Melzer 1975, 27f. Altäre: FÖ 5, 1946-50, 113.

TOURISTISCHE NUTZUNG

Zugänglichkeit: öffentlich zugänglich
Anschluss an Straßennetz und öffentlichen Verkehr: Straßennetz, Parkplatz
Präsentation & Konservierung vor Ort: nicht sichtbar

Wachturm (?)
⌘ Frühe Kaiserzeit - Spätantike (1. - 5. Jh. n. Chr.)
Zugehörigkeit:
Wachturm (?)


CONSIDERATIONS FOR TOURISTIC EXPLOITATION

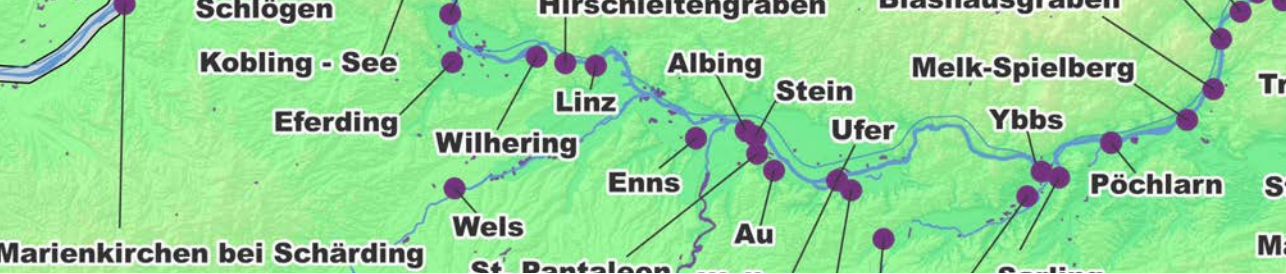
<i>Access to Site:</i>	open to the public
<i>Connection to modern Road Network and Public Transport:</i>	road network, parking available
<i>On-site Visualisation, Presentation & Conservation:</i>	not visible

AT

watchtower (?)

⌚ Early Imperial Era - Late Antiquity (1st - 5th century CE)

Belonging to Complex:
watchtower (?)



PÖCHLARN | ARELAPE

Niederösterreich, Pöchlarn

📍 48.21209, 15.211098

🏰 Kastell, Siedlung, Hafen, Gräberfeld, Ziegelei

🕒 Frühe Kaiserzeit - Spätantike (1. - 5. Jh. n. Chr.)

📏 Fläche: 12 ha Höhe: 216 m

UNESCO-Status: gelistet als UNESCO Weltkulturerbe (Kastell, Hufeisentürme, vicus, Kastellbad)

Rechtlicher Schutz: nationale Denkmalschutzgesetze

Rezente Überbauung

Teilweise überbaut mit rezenten Strukturen

Sichtbarkeit & Konservierung

Strukturen weiterverwendet / integriert in rezente Bauten, Reste unter der Erde, z.T. überbaut und zerstört, z.T. erhalten

Forschungsstand

teilweise ergraben, wissenschaftliche Publikationen verfügbar

Weiterführende Information

Periode 7 datiert von 5. bis frühes 6. Jahrhundert n. Chr. (Ployer 2018.)

Bauphasen

70 - 110 n. Chr. 🏰 Kastell- Frühe bis Mittlere Kaiserzeit | 1. Bauphase des Kastells (Holz-Erde-Konstruktion)

110 - 120 n. Chr. 🏰 Kastell - Mittlere Kaiserzeit | 2. Bauphase (Steinkastell)

120 - 180 n. Chr. 🏰 Kastell - Mittlere Kaiserzeit | 3. Bauphase (zusätzliche Strukturen innerhalb des Kastell)

180 - 270 n. Chr. 🏰 Kastell - Späte Kaiserzeit | 4. Bauphase (neue Steinbauten im Inneren der Festung)

280 - 488 n. Chr. 🏰 Kastell - Spätantike | 5. Bauphase (Umbau nach Brand und Wiederherstellung der Bauten)

400 - 500 n. Chr. 🏰 Kastell - Spätantike bis Frühes Mittelalter | 7. Phase (Restkastell)



© Living Danube Limes / A. Windischbauer, 2021



PÖCHLARN | ARELAPE

Lower Austria, Pöchlarn

📍 48.21209, 15.211098

AT

🏰 fort, settlement, harbour, cemetery, brickyard

🕒 Early Imperial Era - Late Antiquity (1st - 5th century CE)

📏 Area: 12 ha Elevation: 216 m

UNESCO Status: listed in UNESCO World Heritage Site (fort, horseshoe towers, vicus, bath of fort)

Legal protection: national Monument Protection Law



Coverage with Building Structures

partly covered with modern superstructures

Site Visibility & Conservation

reutilised / integrated in modern structures, underground remains partly overbuilt and destroyed, partly conserved and visible

State of Research

partially excavated, scientific papers and monographs available

Further Information

Period 7 dates from the 5th to the early 6th century CE (Ployer 2018.)

Construction Phases

70 - 110 CE 🏰 fort - Early to Middle Imperial Era | 1st construction phase of the fort (wood-earth construction)

110 - 120 CE 🏰 fort - Middle Imperial Era | 2nd construction phase (stone fort)

120 - 180 CE 🏰 fort - Middle Imperial Era | 3rd construction phase (additional structures inside the fort)

180 - 270 CE 🏰 fort - Late Imperial Era | 4th construction phase (new stone structures added inside the fort)

280 - 488 CE 🏰 fort - Late Antiquity | 5th construction phase (Reconstruction after fire and restoration of the buildings)

400 - 500 CE 🏰 fort - Late Antiquity to Early Middle Ages | 7th phase (remaining fort)

Militäreinheiten

- 100 - 200 n. Chr. ⚔ cohors I Flavie Brittonum 🏛️ Inschrift auf Grabstein
 280 - 488 n. Chr. ⚔ Flottenpräfekt 🏛️ Notitia Dignitatum
 284 - 488 n. Chr. ⚔ Reitereinheit (?) 🏛️ Notitia Dignitatum

Forschungsgeschichte

- 🏛️ Grabung (1850) | F. Weigelsperger: Bäder, Ziegelei
 🏛️ Grabung (1927) | Nowotny: Spitzgraben
 🏛️ Grabung (1945): Siedlung
 🏛️ Grabung (1950-1970) | G. Moßler, G. Melzer: Gräberfeld
 🏛️ Grabung (1982) | N. Hofer: Kastell
 🏛️ Grabung (2002-2003) | N. Hofer: Kastell
 🏛️ Grabung (2002-2003): Steinbau in Siedlung
 🏛️ Grabung (2008-2009) | M. Hinterwallner: Innenareal von Kastell, Hufeisenturm
 🏛️ Grabung (2012) | B. Fettingner, G. Jilch: Kastelltor (porta decumana)
 🏛️ Grabung (2015) | G. Jilch: Siedlung

TOURISTISCHE NUTZUNG

Zugänglichkeit: öffentlich zugänglich, beschränkt öffentlich zugänglich

Anschluss an Straßennetz und öffentlichen Verkehr: Straßennetz

Präsentation & Konservierung vor Ort: Museum, Führungen

Museum/Besucherzentrum: Stadtmuseum Welserturm

www.poechlarn.at

Military Forces

- 100 - 200 CE ⚔ cohorts I Flaviae Brittonum 🗿 inscription of a gravestone
 280 - 488 CE ⚔ Fleet Commander 🗿 Notitia Dignitatum
 284 - 488 CE ⚔ cavalry troop (?) 🗿 Notitia Dignitatum

Research History

- 🗿 excavation (1850) | F. Weigelsperger: bath, brickyard
 🗿 excavation (1927) | Nowotny: v-shaped ditches
 🗿 excavation (1945): settlement
 🗿 excavation (1950-1970) | G. Moßler, G. Melzer: cemetery
 🗿 excavation (1982) | N. Hofer: fort
 🗿 excavation (2002-2003) | N. Hofer: fort
 🗿 excavation (2002-2003): stone building in settlement
 🗿 excavation (2008-2009) | M. Hinterwallner: Inner area of fort, horseshoe tower
 🗿 excavation (2012) | B. Fettingner, G. Jilch: gate of fort (porta decumana)
 🗿 excavation (2015) | G. Jilch: settlement

AT

CONSIDERATIONS FOR TOURISTIC EXPLOITATION

Access to Site: open to the public, restricted

Connection to modern Road Network and Public Transport: road network

On-site Visualisation, Presentation & Conservation: museum, guided tours

Museum / Visitor Centre: City Museum Welserturm

www.poechlarn.at

Kastell

⌚ Frühe Kaiserzeit - Spätantike (1. - 5. Jh. n. Chr.)

Zugehörigkeit:

Kastell

© 48.212097, 15.211098

Siedlung

⌚ Frühe Kaiserzeit - Spätantike (1. - 4. Jh. n. Chr.)

Zugehörigkeit:

Siedlung

© 48.212097, 15.211098

Gräberfeld

⌚ Spätantike (3. - 5. Jh. n. Chr.)

Zugehörigkeit:

Gräberfeld

© 48.212097, 15.211098

Hafen (?)

Zugehörigkeit:

Kastell

Ziegelei (?)

fort

⌚ Early Imperial Era - Late Antiquity (1st - 5th century CE)

Belonging to Complex:

fort

📍 48.212097, 15.211098

settlement

⌚ Early Imperial Era - Late Antiquity (1st - 4th century CE)

Belonging to Complex:

settlement

📍 48.212097, 15.211098

cemetery

⌚ Late Antiquity (3rd - 5th century CE)

Belonging to Complex:

cemetery

📍 48.212097, 15.211098

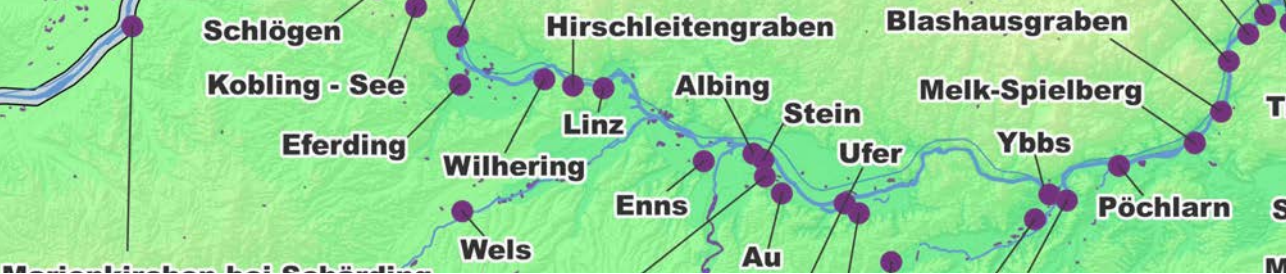
harbour (?)

Belonging to Complex:

fort

brickyard (?)

AT



MELK-SPIELBERG

Niederösterreich, Melk

📍 48.239265, 15.348421

🏰 Burgus

🕒 Spätantike (2. Hälfte 4. Jh. n. Chr.)

📏 Fläche: 0.0272 ha Höhe: 213 m

UNESCO-Status: kein UNESCO-Status

Rezente Überbauung

Vollständig überbaut mit rezenten Strukturen

Sichtbarkeit & Konservierung

nicht sichtbare Strukturen unter der Erde

Forschungsstand

zerstört

Forschungsgeschichte

- 📍 Grabung (1897) | L.H. Fischer: Burgus
 - ▶ MAG 27, 1897.
- 📍 Grabung | F. Linde: Burgus
 - ▶ FÖ 9, 1966-1970.
- 📍 Denkmalschutzgrabung (1969-1970) | H. Adler, J. Offenberger: Burgus
 - ▶ FÖ 9, 1966-1970, Funde nicht publiziert, Krenn-Leeb 2004, Bd.2.

TOURISTISCHE NUTZUNG

Zugänglichkeit: frei zugänglich im Feld aber keine Überreste sichtbar

Anschluss an Straßennetz und öffentlichen Verkehr: Straßennetz

Präsentation & Konservierung vor Ort: nicht sichtbar



MELK-SPIELBERG

Lower Austria, Melk

📍 48.239265, 15.348421

AT

🏰 burgus

🕒 Late Antiquity (2nd half of 4th century CE)

📏 Area: 0.0272 ha Elevation: 213 m

UNESCO Status: no UNESCO status

Coverage with Building Structures

fully covered with modern superstructures

Site Visibility & Conservation

underground remains not visible

State of Research

destroyed

Research History

🔍 excavation (1897) | L.H. Fischer: burgus

▶ MAG 27, 1897.

🔍 excavation | F. Linde: burgus

▶ FÖ 9, 1966-1970.

🔍 monument protection excavation (1969-1970) | H. Adler, J. Offenberger: burgus

▶ FÖ 9, 1966-1970, finds not published, Krenn-Leeb 2004, Bd.2.

CONSIDERATIONS FOR TOURISTIC EXPLOITATION

Access to Site: open to the public, freely accessible in the field but no remains visible

Connection to modern Road Network and Public Transport: road network

On-site Visualisation, Presentation & Conservation: not visible

Burgus

⌘ Spätantike (2. Hälfte 4. Jh. n. Chr.)
Zugehörigkeit:
Burgus

Abfallgrube

⌘ Spätantike (2. Hälfte 4. Jh. n. Chr.)
Zugehörigkeit:
Burgus

Kuppelofen

⌘ Spätantike (4. Jh. n. Chr.)
Zugehörigkeit:
Burgus

burgus

⌚ Late Antiquity (2nd part of 4th century CE)
Belonging to Complex:
burgus

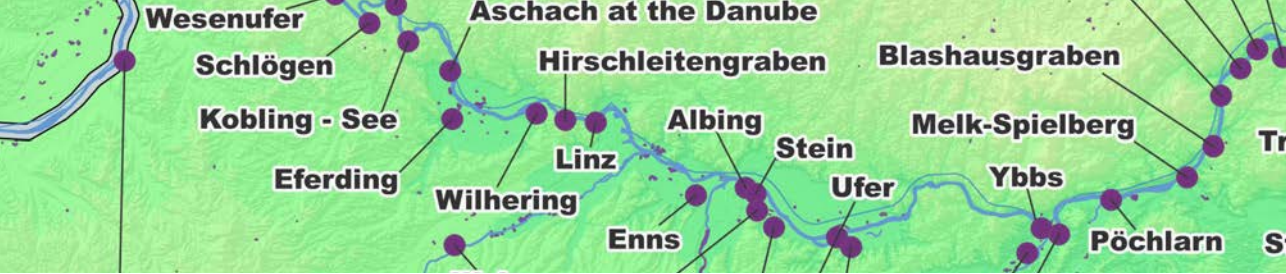
waste pit

⌚ Late Antiquity (2nd part of 4th century CE)
Belonging to Complex:
burgus

dome kiln

⌚ Late Antiquity (4th century CE)
Belonging to Complex:
burgus

AT



BLASHAUSGRABEN

Niederösterreich, Melk

© 48.276389, 15.395972

 Burgus

 Spätantike (3. - 5. Jh. n. Chr.)

 Fläche: 0.0056 ha Höhe: 210 m

UNESCO-Status: gelistet als UNESCO Weltkulturerbe (Wachturm)

Rechtlicher Schutz: nationale Denkmalschutzgesetze

Rezente Überbauung

Keine rezente Überbauung





Sichtbarkeit & Konservierung

nicht sichtbare Strukturen unter der Erde

Forschungsstand

teilweise ergraben

Forschungsgeschichte

-  Renovierung der Kirche (1990): Burgus
-  Begehung durch Bundesdenkmalamt (1991) | G. Melzer: Burgus
▶ FÖ 30, 1991.
-  Begehung durch Bundesdenkmalamt (1996) | M. Krenn: Burgus
-  Probegrabung (2014) | Konezny, F. Humer: Burgus
▶ FÖ 53, 2014

TOURISTISCHE NUTZUNG

Zugänglichkeit: frei zugänglich im Feld aber keine Überreste sichtbar

Anschluss an Straßennetz und öffentlichen Verkehr: Straßennetz

Präsentation & Konservierung vor Ort: nicht sichtbar



BLASHAUSGRABEN

Lower Austria, Melk

© 48.276389, 15.395972

AT

burgus

Late Antiquity (3rd - 5th century CE)

Area: 0.0056 ha Elevation: 210 m

UNESCO Status: listed in UNESCO World Heritage Site (watchtower)

Legal protection: national Monument Protection Law

Coverage with Building Structures

not covered

Site Visibility & Conservation

underground remains not visible

State of Research

partially excavated

Research History

renovation of church (1990): burgus

inspection by the Federal Monuments Office (1991) | G. Melzer: burgus
▶ FÖ 30, 1991.

inspection by the Federal Monuments Office (1996) | M. Krenn: burgus

test excavation (2014) | Konezny, F. Humer: burgus
▶ FÖ 53, 2014

CONSIDERATIONS FOR TOURISTIC EXPLOITATION

Access to Site: open to the public, freely accessible in the field but no remains visible

Connection to modern Road Network and Public Transport: road network

On-site Visualisation, Presentation & Conservation: not visible

Burgus

⌚ Spätantike (3. - 5. Jh. n. Chr.)

Zugehörigkeit:

Burgus

burgus

⌚ Late Antiquity (3rd - 5th century CE)

Belonging to Complex:

burgus

AT



ST. JOHANN IM MAUERTHALE

Niederösterreich, Rossatz-Arnsdorf

📍 48.336826, 15.409834

🏰 Burgus

🕒 Spätantike (4. - 5. Jh. n. Chr.)

📏 Fläche: 0.016 ha Höhe: 211 m

UNESCO-Status: gelistet als UNESCO Weltkulturerbe (Wachturm)

Rechtlicher Schutz: nationale Denkmalschutzgesetze

Rezente Überbauung

größtenteils überbaut mit rezenten Strukturen

Sichtbarkeit & Konservierung

Strukturen weiterverwendet / integriert in rezentere Bauten, Reste unter und über der Erde, z.T. überbaut und zerstört, z.T. erhalten

Forschungsstand

teilweise ergraben

Weiterführende Information

Baustrukturen des Burgus bis zu 7 m in der Kirche sichtbar

Forschungsgeschichte

- 🔍 Bauhistorische Untersuchung (2015) | O. Fries: Burgus
 - ▶ Das Waldviertel, 64/3, 2015
- 🔍 Grabung durch Bundesdenkmalamt (2016) | M. Obenaus: Burgus
 - ▶ FÖ 25, 2016.
- 🔍 Geophysikalische Prospektion (2016) | A. Gorbach, V. Lindinger: Burgus
 - ▶ FÖ 55, 2016.

TOURISTISCHE NUTZUNG

Zugänglichkeit: öffentlich zugänglich

Anschluss an Straßennetz und öffentlichen Verkehr: Straßennetz, Parkplatz

Präsentation & Konservierung vor Ort: sichtbar, in Kirche



ST. JOHANN IM MAUERTHALE

Lower Austria, Rossatz-Arnsdorf

📍 48.336826, 15.409834

AT

🏰 burgus

🕒 Late Antiquity (4th - 5th century CE)

📏 Area: 0.016 ha Elevation: 211 m

UNESCO Status: listed in UNESCO World Heritage Site (watchtower)

Legal protection: national Monument Protection Law

Coverage with Building Structures

mainly covered with modern superstructures

Site Visibility & Conservation

reutilised / integrated in modern structures, underground remains partly overbuilt and destroyed, partly conserved and visible

State of Research

partially excavated

Further Information

burgus structures up to 7 meters visible in church

Research History

🔍 architectural investigation (2015) | O. Fries: burgus

▶ Das Waldviertel, 64/3, 2015

🔍 excavation by the Federal Monuments Office (2016) | M. Obenaus: burgus

▶ FÖ 25, 2016.

🔍 geophysical prospection (2016) | A. Gorbach, V. Lindinger: burgus

▶ FÖ 55, 2016.

CONSIDERATIONS FOR TOURISTIC EXPLOITATION

Access to Site: open to the public

Connection to modern Road Network and Public Transport: road network, parking available

On-site Visualisation, Presentation & Conservation: visible, in church

Burgus

⌚ Spätantike (4. - 5. Jh. Chr.)

Zugehörigkeit:
Burgus

burgus

⌚ Late Antiquity (4th - 5th century CE)

Belonging to Complex:

burgus

AT



BACHARNSDORF

Niederösterreich, Rossatz-Arnsdorf

📍 48.369476, 15.444957

🏰 Burgus

🕒 Spätantike (2. Hälfte 4. Jh. n. Chr.)

📏 Fläche: 0.015 ha Höhe: 225 m

UNESCO-Status: gelistet als UNESCO Weltkulturerbe (Wachturm)

Rechtlicher Schutz: nationale Denkmalschutzgesetze

Rezente Überbauung

Keine rezente Überbauung

Sichtbarkeit & Konservierung

lehnt an modernen Gebäude an (freistehend)

Forschungsstand

vollständig ergraben

Weiterführende Information

Baustrukturen des Burgus bis zum 2. Stock erhalten

Forschungsgeschichte

🔍 Archäologische Untersuchung (1970) | H. Stiglitz (ÖAI): Burgus

▶ FÖ 9, 1966 - 1970.

🔍 Bauaufnahme und Restaurierung (1985) | M. Moreno-Huerta, H. Ubl (BDA): Burgus

▶ Friesinger - Krinzinger, 1997.



© Living Danube Limes / A. Kaiser



BACHARNSDORF

Lower Austria, Rossatz-Arnsdorf

📍 48.369476, 15.444957

AT

🏰 burgus

🕒 Late Antiquity (2nd half of 4th century CE)

📏 Area: 0.015 ha Elevation: 225 m

UNESCO Status: listed in UNESCO World Heritage Site (watchtower)

Legal protection: national Monument Protection Law



Coverage with Building Structures

not covered

Site Visibility & Conservation

Leans against modern building (freestanding)

State of Research

fully excavated

Further Information

burgus structures received up to the 2nd floor

Research History

🔍 archeological investigation (1970) | H. Stiglitz (ÖAI): burgus

▶ FÖ 9, 1966 - 1970.

🔍 building survey and restoration (1985) | M. Moreno-Huerta, H. Ubl (BDA):

burgus

▶ Friesinger - Krinzinger, 1997.

r, 2021

TOURISTISCHE NUTZUNG

<i>Zugänglichkeit:</i>	öffentlich zugänglich
<i>Anschluss an Straßennetz und öffentlichen Verkehr:</i>	Straßennetz, Radweg
<i>Präsentation & Konservierung vor Ort:</i>	sichtbar, im Gelände, Informationstafel

Burgus
⌚ Spätantike (2. Hälfte 4. Jh. n. Chr.)
Zugehörigkeit:
Burgus


 CONSIDERATIONS FOR TOURISTIC EXPLOITATION

<i>Access to Site:</i>	open to the public
<i>Connection to modern Road Network and Public Transport:</i>	road network, bicycle routes
<i>On-site Visualisation, Presentation & Conservation:</i>	visible in field, information board

AT

burgus

⌚ Late Antiquity (2nd part of 4th century CE)

Belonging to Complex:

burgus



ST. LORENZ

Niederösterreich, Rossatz-Arnsdorf

📍 48.3926, 15.475403

- 🏰 Burgus
- 🕒 Spätantike (3. - 5. Jh. n. Chr.)
- 📏 Fläche: 0.015 ha Höhe: 205 m
- UNESCO-Status: gelistet als UNESCO Weltkulturerbe (Wachturm)
- Rechtlicher Schutz: nationale Denkmalschutzgesetze

Rezente Überbauung

Vollständig überbaut mit rezenten Strukturen

Sichtbarkeit & Konservierung

Fundamente wiederverwendet für spätere Überbauung

Forschungsstand

Bauteile z.T. in modernen Strukturen erhalten

Forschungsgeschichte

- 🔍 Bauaufnahme (1994) | H. Ubl: Burgus
- ▶ Aichinger-Rosenberger/Woldron 2005



© B.Sonne / Wikimedia Commons

TOURISTISCHE NUTZUNG

Zugänglichkeit: öffentlich zugänglich

Anschluss an Straßennetz und öffentlichen Verkehr: Straßennetz, Parkplatz



ST. LORENZ

Lower Austria, Rossatz-Arnsdorf

📍 48.3926, 15.475403

AT

🏰 burgus

🕒 Late Antiquity (3rd - 5th century CE)

📏 Area: 0.015 ha Elevation: 205 m

UNESCO Status: listed in UNESCO World Heritage Site (watchtower)

Legal protection: national Monument Protection Law



Coverage with Building Structures

fully covered with modern superstructures

Site Visibility & Conservation

foundations are reused for modern building

State of Research

Building fabric partially preserved in modern building

Research History

🔍 construction analysis (1994) | H. Ubl: burgus

▶ Aichinger-Rosenberger/Woldron 2005

CONSIDERATIONS FOR TOURISTIC EXPLOITATION

Access to Site: open to the public

Connection to modern Road Network and Public Transport: road network, parking available

Burgus

⌚ Spätantike (3. - 5. Jh. n. Chr.)

burgus

⌚ Late Antiquity (3rd - 5th century CE)

AT



WINDSTALLGRABEN

Niederösterreich, Rossatz-Arnsdorf

📍 48.38317, 15.521573

🏰 Wachturm, Burgus

🕒 Mittlere Kaiserzeit - Spätantike (2. - 5. Jh. n. Chr.)

🌳 Fläche: 0.008 ha Höhe: 210 m

UNESCO-Status: gelistet als UNESCO Weltkulturerbe (Wachturm)

Rechtlicher Schutz: nationale Denkmalschutzgesetze

Rezente Überbauung

Keine rezente Überbauung

Sichtbarkeit & Konservierung

Strukturen freigelegt und sichtbar (ergraben, konserviert)

Forschungsstand

vollständig ergraben

Bauphasen

100 - 370 n. Chr. 🏰 Wachturm - Mittlere Kaiserzeit - Spätantike | 1. Bauphase; Ziegelstempel - dieser Zeit zugehörig - wurden aufgefunden

370 - 488 n. Chr. 🏰 Burgus - Spätantike | 2. Bauphase

Forschungsgeschichte

🔍 Untersuchung (1845-1868) | A. Dungl: Wachturm

🔍 Grabung (1970) | H. Stiglitz (ÖAI): Wachturm, Burgus

🔍 Grabung (1992-1994) | M. Moreno-Huerta, H. Ubl (BDA): Wachturm, Burgus

▶ Friesinger - Krinzinger, 1997.



© Living Danube Limes / A. Kaiser, 2021



WINDSTALLGRABEN

Lower Austria, Rossatz-Arnsdorf

📍 48.38317, 15.521573

AT

🏰 watchtower, burgus

🕒 Middle Imperial Era - Late Antiquity (2nd - 5th century CE)

📏 Area: 0.008 ha Elevation: 210 m

UNESCO Status: listed in UNESCO World Heritage Site (watchtower)

Legal protection: national Monument Protection Law



Coverage with Building Structures

not covered

Site Visibility & Conservation

underground remains uncovered and visible (excavated, conserved)

State of Research

fully excavated

Construction Phases

100 - 370 CE 🏰 watchtower - Middle Imperial Era - Late Antiquity | 1st construction phase; brick tiles of this period were excavated

370 - 488 CE 🏰 burgus - late Antiquity | 2. construction phase

Research History

🔍 investigation (1845-1868) | A. Dungal: watchtower

🔍 excavation (1970) | H. Stiglitz (ÖAI): watchtower, burgus

🔍 excavation (1992-1994) | M. Moreno-Huerta, H. Ubl (BDA): watchtower, burgus

▶ Friesinger - Krinzinger, 1997.

TOURISTISCHE NUTZUNG

Zugänglichkeit: öffentlich zugänglich
Anschluss an Straßennetz und öffentlichen Verkehr: Straßennetz, Parkplatz
Präsentation & Konservierung vor Ort: Informationstafeln

Wachturm

⌚ Mittlere Kaiserzeit - Spätantike (2. - 3. Jh. n. Chr.)
📍 48.38317, 15.521573

Burgus

⌚ Frühe Kaiserzeit - Spätantike (2. - 5. Jh. n. Chr.)
Zugehörigkeit:
Burgus
📍 48.38317, 15.521573


CONSIDERATIONS FOR TOURISTIC EXPLOITATION

<i>Access to Site:</i>	open to the public
<i>Connection to modern Road Network and Public Transport:</i>	road network, Parking available
<i>On-site Visualisation, Presentation & Conservation:</i>	information boards

AT

watchtower

⌚ Middle Imperial - Late Antiquity (2nd - 3rd century CE)
 © 48.38317, 15.521573

burgus

⌚ Early Imperial Era - Late Antiquity (2nd - 5th century CE)
 Belonging to Complex:
 burgus
 © 48.38317, 15.521573



MAUTERN | FAVIANIS

Niederösterreich, Mautern

📍 48.394518, 15.575386

🏰 Kastell, Siedlung, Gräberfelder

🕒 Frühe Kaiserzeit - Spätantike (1. - 5. Jh. n. Chr.)

*📏 Fläche: 20 ha Höhe: 201 m

UNESCO-Status: gelistet als UNESCO Weltkulturerbe (Kastell)

Rechtlicher Schutz: nationale Denkmalschutzgesetz

Rezente Überbauung

Teilweise überbaut mit rezenten Strukturen

Sichtbarkeit & Konservierung

Archäologische Reste teilweise erhalten. Reste der antiken Wehrmauern sind in der südlichen und westlichen Stadtmauer (Hufeisen- und Fächerturm) sowie im Komplex des Nikolaiahofs (Fächerturm) erhalten.

Forschungsstand

teilweise ergraben

Bauphasen

0 - 50 n. Chr. 🗝️ Siedlung West | 1. Bauphase

70/80 - 100/110 n. Chr. 🗝️ Kastell - Frühe Kaiserzeit | 1. Bauphase - Holz-Erde-Lager I.

100 - 200 n. Chr. 🗝️ Siedlung West | 2. Bauphase

100/110 - 120/140 n. Chr. 🗝️ Kastell - Frühe bis Mittlere Kaiserzeit | 2. Bauphase - Holz-Erde Lager II.

130/140 - 170/180 n. Chr. 🗝️ Kastell - Mittlere Kaiserzeit | 3. Bauphase - Steinkastell

170/180 - 250/260 n. Chr. 🗝️ Kastell - Mittlere Kaiserzeit | 4. Bauphase - Umbau Steinkastell

200 n. Chr. 🗝️ Siedlung West | 3. Bauphase

200 - 400 n. Chr. 🗝️ Siedlung West | 4. Bauphase

260/270 - 360/370 n. Chr. 🗝️ Kastell - Mittlere Kaiserzeit bis Spätantike | 5. Bauphase (Steinkastell II)

370/380 - 450 n. Chr. 🗝️ Kastell - Spätantike | 6. Bauphase (Umbau Steinkastell III)

450 - 480/500 n. Chr. 🗝️ Kastell - Spätantike | 7. Bauphase (Restekastell)

🗝️ Vicus Ost | Vicus Ost entspricht den Kastellbauphasen 1 bis 6



MAUTERN | FAVIANIS

Lower Austria, Mautern

📍 48.394518, 15.575386

AT

🏰 fort, settlement, cemeteries

🕒 Early Imperial Era - Late Antiquity (1st - 5th century CE)

📏 Area: 20 ha Elevation: 201 m

UNESCO Status: listed in UNESCO World Heritage Site (fort)

Legal protection: national Monument Protection Law

Coverage with Building Structures

partly covered with modern superstructures

Site Visibility & Conservation

archaeological remains partly preserved. Remains of the ancient defence walls are preserved in the southern and western city walls (Horseshoe Tower and Fan Tower) and in the Nikolaihof complex (Fan Tower).

State of Research

partially excavated

Construction Phases

0 - 50 CE 🏰 settlement west | 1st construction phase

70/80 - 100/110 CE 🏰 fort - Early Imperial Era | 1st construction phase - wood-earth-camp I.

100 - 200 CE 🏰 settlement west | 2nd construction phase

100/110 - 120/140 CE 🏰 fort - Early to Middle Imperial Era | 2nd construction phase - wooden-earth camp II.

130/140 - 170/180 CE 🏰 fort - Middle Imperial Era | 3rd construction phase - stone fort

170/180 - 250/260 CE 🏰 fort - Middle Imperial Era | 4th construction phase - reconstruction stone fort

200 CE 🏰 settlement west | 3rd construction phase

200 - 400 CE 🏰 settlement west | 4th construction phase

260/270 - 360/370 CE 🏰 fort - Middle Imperial Era to Late Antiquity | 5th construction phase (stone fort II)

370/380 - 450 CE 🏰 fort - Late Antiquity | 6th construction phase (reconstruction stone fort III)

450 - 480/500 CE 🏰 fort - Late Antiquity | 7th construction phase (remaining fort)

🏰 vicus east | Vicus east corresponds to fort construction phases 1 to 6

Militäreinheiten

- 110 n. Chr. ✂ cohors II Batavorum 🌀 Hypothese: Ankunft der neuen Cohors II Batavorum ist in Zusammenhang mit Erweiterung des Holz-Erde-Lagers sehen
- 140 n. Chr. ✂ cohors I Aelia Brittonum 🌀 Hypothese: Ankunft neuer Truppen (cohors I Aelia Brittonum) in Zusammenhang mit Errichtung von Steinlager I
- 300 n. Chr. ✂ legio I Noricorum 🌀 Hypothese: Ankunft neuer Truppen (Legio I Noricorum) in Zusammenhang mit Errichtung von Steinlager II

Forschungsgeschichte

- 🌀 Fundaufnahme | A. Dungal (Benediktinerstift Göttweig): Kastell, Vicus, Gräberfelder
- 🌀 Grabungen | H. Stiglitz (ÖAI): Kastell
- 🌀 Grabung (1930) | A. Gaheis (Museumsverein Mautern): Siedlung
- 🌀 Grabung (1938-1939) | H. Riedl: Gräberfeld Süd
- 🌀 Grabungen (1950-1960) | H. Stiglitz: Siedlung Süd
- 🌀 Grabung (1971) | H. Stiglitz: westlich vom Kastell
- 🌀 Aufarbeitung von Altgrabungen (1990-2000) | Ch. Ertel, V. Gassner, S. Jilek (ÖAW): Kastell
- 🌀 Grabungen (1996-1997) | St. Groh, H. Sedlmayer (ÖAI)
- 🌀 großflächige Grabungen (1997-1999) | Groh, Lindinger: Siedlung Ost
- 🌀 Geophysikalische Prospektionen | St. Groh, V. Lindinger (ÖAI): Siedlung Ost
- 🌀 Grabung (1999) | G. Artner: Gräberfeld Süd
- 🌀 Grabung (1999-2003) | N. Hofer: Gräberfeld Nordost
- 🌀 Grabung (2000-2006) | G. Artner: Melkerstraße
- 🌀 Grabung (2003-2006) | F. Pieler: Gräberfeld West
- 🌀 Grabung (2008) | M. Krenn, E. Steigberger: Melkerstraße
- 🌀 Grabung (2013) | B. Muschal: Südtor (porta decumana)
- 🌀 Grabung (2013) | U. Zimmermann: Gräberfeld Süd
- 🌀 Grabung (2015) | D. Ruß: spätantikes Handwerksviertel

TOURISTISCHE NUTZUNG

<i>Zugänglichkeit:</i>	öffentlich zugänglich, beschränkt öffentlich zugänglich, Westmauer des Kastells, Fächerturm und Hufeisenturm frei zugänglich
<i>Anschluss an Straßennetz und öffentlichen Verkehr:</i>	Straßennetz, Parkplatz
<i>Präsentation & Konservierung vor Ort:</i>	Freiluftpräsentation, Museum, Führungen
<i>Museum/Besucherzentrum:</i>	Römermuseum Mautern-Favianis-St. Severin www.mautern-donau.at/ueber-mautern/kulturelles-erbe/roemermuseum/

Military Forces

110 CE ⚔ cohorts II Batavorum 📍 hypothesis: arrival of the new Cohors II Batavorum is to be seen in connection with the extension of the stone-earth camp

140 CE ⚔ cohorts I Aelia Brittonum 📍 hypothesis: arrival of new troops (cohors I Aelia Brittonum) to be seen in connection with the construction of stonefort I

300 CE ⚔ legio I Noricorum 📍 hypothesis: arrival of new troops (Legio I Noricorum) to be seen in connection with the construction of stone fort II

Research History

📍 recording of finds | A. Dungal (Benedektinerstift Göttweig): castell, vicus, cemeteries

📍 excavations | H. Stiglitz (ÖAI): fort

📍 excavation (1930) | A. Gaheis (Museumsverein Mautern): settlement

📍 excavation (1938-1939) | H. Riedl: cemetery south

📍 excavations (1950-1960) | H. Stiglitz: settlement south

📍 excavation (1971) | H. Stiglitz: west of the fort

📍 reprocessing of old excavations (1990-2000) | Ch. Ertel, V. Gassner, S. Jilek (ÖAW): fort

📍 excavations (1996-1997) | St. Groh, H. Sedlmayer (ÖAI)

📍 large-scale excavations (1997-1999) | Groh, Lindinger: settlement east

📍 geophysic prospections | St. Groh, V. Lindinger (ÖAI): settlement east

📍 excavation (1999) | G. Artner: cemetery south

📍 excavation (1999-2003) | N. Hofer: cemetery north-east

📍 excavation (2000-2006) | G. Artner: Melkerstraße

📍 excavation (2003-2006) | F. Pieler: cemetery west

📍 excavation (2008) | M. Krenn, E. Steigberger: Melkerstraße

📍 excavation (2013) | B. Muschal: south gate (porta decumana)

📍 excavation (2013) | U. Zimmermann: cemetery south

📍 excavation (2015) | D. Ruß: late antique craft quarter

CONSIDERATIONS FOR TOURISTIC EXPLOITATION

Access to Site: open to the public, restricted, west wall of the fort, fan tower and horseshoe tower are freely accessible

Connection to modern Road Network and Public Transport: road network, parking available

On-site Visualisation, Presentation & Conservation: open air presentation, museum, guided tours

Museum / Visitor Centre: Roman Museum Mautern-Favianis-St. Severin
www.mautern-donau.at/ueber-mautern/kulturelles-erbe/roemermuseum/

Kastell

⌚ Frühe Kaiserzeit - Spätantike (1. - 5. Jh. n. Chr.)

Zugehörigkeit:

Kastell

Ⓧ 48.393749, 15.577630

Siedlung West

⌚ Frühe Kaiserzeit - Spätantike (1. - 5. Jh. n. Chr.)

Zugehörigkeit:

Siedlung West

Ⓧ 48.394518, 15.575386

Siedlung Ost

⌚ Frühe Kaiserzeit - Spätantike (1. - 4. Jh. n. Chr.)

Zugehörigkeit:

Siedlung Ost

Ⓧ 48.394518, 15.575386

Siedlung Süd

⌚ Frühe Kaiserzeit - Spätantike (1. - 4. Jh. n. Chr.)

Zugehörigkeit:

Siedlung Süd

Ⓧ 48.394518, 15.575386

Gräberfeld Nordost

⌚ Spätantike (4. - 5. Jh. n. Chr.)

Ⓧ 48.394518, 15.575386

Gräberfeld Ost

⌚ Spätantike (4. - 5. Jh. n. Chr.)

Ⓧ 48.394518, 15.575386

fort

⌘ Early Imperial Era - Late Antiquity (1st - 5th century CE)

Belonging to Complex:

fort

📍 48.393749, 15.577630

settlement west

⌘ Early Imperial Era - Late Antiquity (1st - 5th century CE)

Belonging to Complex:

settlement west

📍 48.394518, 15.575386

settlement east

⌘ Early Imperial Era - Late Antiquity (1st - 4th century CE)

Belonging to Complex:

settlement east

📍 48.394518, 15.575386

settlement south

⌘ Early Imperial Era - Late Antiquity (1st - 4th century CE)

Belonging to Complex:

settlement south

📍 48.394518, 15.575386

cemetery north-east

⌘ Late Antiquity (4th - 5th century CE)

📍 48.394518, 15.575386

cemetery east

⌘ Late Antiquity (4th - 5th century CE)

📍 48.394518, 15.575386

AT

Gräberfeld Süd

⌚ Frühe Kaiserzeit - Spätantike (1. - 5. Jh. n. Chr.)
📍 48.394518, 15.575386

Gräberfeld West

⌚ Spätantike (5. Jh. n. Chr.)
📍 48.394518, 15.575386

Hufeisenturm (Westmauer Kastell)

⌚ Spätantike (4. Jh. n. Chr.)
Zugehörigkeit:
Kastell
📍 48.394356, 15.574785

südliche Kastellmauer

⌚ Frühe Kaiserzeit - Spätantike (1. - 5. Jh. n. Chr.)
Zugehörigkeit:
Kastell
📍 48.392815, 15.577985

Fächerturm

⌚ Spätantike (4. - 5. Jh. n. Chr.)
Zugehörigkeit:
Kastell
📍 48.393848, 15.575202

Burgus/Restkastell

⌚ Spätantike (4. - 5. Jh. n. Chr.)
Zugehörigkeit:
Kastell
📍 48.392815, 15.577986

cemetery south

⌚ Early Imperial Era - Late Antiquity (1st - 5th century CE)
 ⓘ 48.394518, 15.575386

cemetery west

⌚ Late Antiquity (5th century CE)
 ⓘ 48.394518, 15.575386

horseshoe tower (western wall of fort)

⌚ Late Antiquity (4th century CE)
 Belonging to Complex:
 fort
 ⓘ 48.394356, 15.574785

southern fort wall

⌚ Early Imperial Era - Late Antiquity (1st - 5th century CE)
 Belonging to Complex:
 fort
 ⓘ 48.392815, 15.577985

fan tower

⌚ Late Antiquity (4th - 5th century CE)
 Belonging to Complex:
 fort
 ⓘ 48.393848, 15.575202

burgus/remaining fort

⌚ Late Antiquity (4th - 5th century CE)
 Belonging to Complex:
 fort
 ⓘ 48.392815, 15.577986

AT



ST. PÖLTEN | AELIUM CETIUM

Niederösterreich, St. Pölten

© 48.205296, 15.625067

🏠 Siedlung, Gräberfelder

🕒 Mittlere Kaiserzeit - Spätantike (2. - 5. Jh. n. Chr.)

📏 Fläche: 25 ha Höhe: 267 m

UNESCO-Status: kein UNESCO-Status

Rezente Überbauung

Vollständig überbaut mit rezenten Strukturen

Sichtbarkeit & Konservierung

Am Rathausplatz befinden sich erhaltene Mauerreste

Forschungsstand

teilweise ergaben

Bauphasen

122 - 200 n. Chr. 🏠 Siedlung - Mittlere Kaiserzeit | 1.

Bauphase - Fachwerkbauweise

200 - 240 n. Chr. 🏠 Siedlung - Mittlere Kaiserzeit | 2.

Bauphase - Erweiterungen

240 - 270 n. Chr. 🏠 Siedlung - Mittlere Kaiserzeit | 3.

Bauphase - Brandhorizont (zwischen 240 und 270),
danach Wiederaufbau und Aufschwung

350 - 400 n. Chr. 🏠 Siedlung - Spätantike | 4. Bau-
phase - Neubauten


Forschungsgeschichte

🔍 Grabung (1949-1953) | B. Saria: Gräberfeld

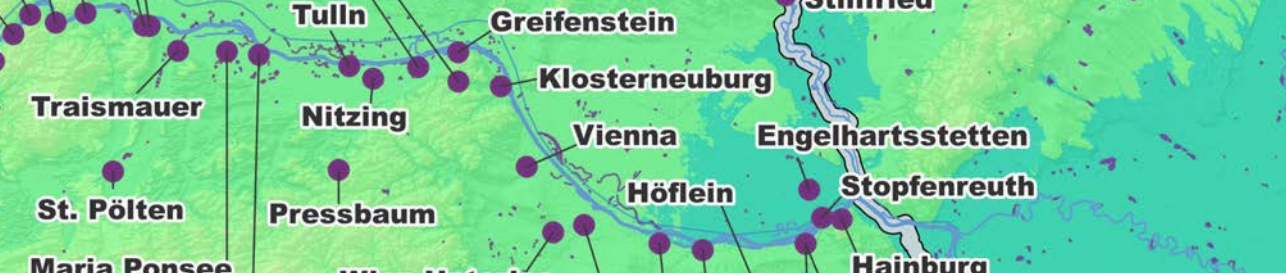
🔍 regelmäßige Grabungen (1980-1990)

🔍 Grabungen (1985) | Bundesdenkmalamt

🔍 regelmäßige archäologische Maßnahmen durch
Stadtarchäologie seit 2010 | Stadtarchäologie
St. Pölten



© Stadtmuseum St. Pölten



ST. PÖLTEN | AELIUM CETIUM

Lower Austria, St. Pölten

📍 48.205296, 15.625067

AT

🏠 settlement, cemeteries

🕒 Middle Imperial Era - Late Antiquity (2nd - 5th century CE)

📏 Area: 25 ha Elevation: 267 m

UNESCO Status: no UNESCO status



Coverage with Building Structures

fully covered with modern superstructures

Site Visibility & Conservation

At the town hall square stand preserved ruins

State of Research

partially excavated

Construction Phases

122 - 200 CE 🏠 settlement - Middle Imperial Era | 1st construction phase - Half-timbered construction

200 - 240 CE 🏠 settlement - Middle Imperial Era | 2nd construction phase - Extension

240 - 270 CE 🏠 settlement - Middle Imperial Era | 3rd construction phase - fire horizon (between 240 and 270), afterwards subsequent reconstruction and recovery

350 - 400 CE 🏠 settlement - Late Antiquity | 4th construction phase - new buildings

Research History

🔍 excavation (1949-1953) | B. Saria: cemetery

🔍 regularly excavation (1980-1990)

🔍 excavations (1985) | Federal Monuments Office

🔍 regular archaeological measures by urban archaeology since 2010 | Urban Archaeology St. Pölten

TOURISTISCHE NUTZUNG

Zugänglichkeit: öffentlich zugänglich

Anschluss an Straßennetz und öffentlichen Verkehr: Straßennetz, Parkplatz

Präsentation & Konservierung vor Ort: Museum

Museum/Besucherzentrum: Diözesanmuseum St. Pölten und Stadtmuseum St. Pölten

www.dz-museum.at/einrichtungen/museum/das-dioezesanmuseum-st-poelten-0
www.stadtmuseum-stpoelten.at/

Siedlung

⌚ Mittlere Kaiserzeit - Spätantike (2. - 5. Jh. n. Chr.)

Zugehörigkeit:
Siedlung

Gräberfelder

⌚ Mittlere Kaiserzeit - Spätantike (2. - 5. Jh. n. Chr.)

Zugehörigkeit:
Siedlung


CONSIDERATIONS FOR TOURISTIC EXPLOITATION

<i>Access to Site:</i>	open to the public
<i>Connection to modern Road Network and Public Transport:</i>	Road network, Parking available
<i>On-site Visualisation, Presentation & Conservation:</i>	museum
<i>Museum / Visitor Centre:</i>	Diocesan Museum St. Pölten and St. Pölten City Museum
	www.dz-museum.at/einrichtungen/museum/das-dioezesanmuseum-st-poelten-0 www.stadtmuseum-stpoelten.at/

AT

settlement

⌚ Middle Imperial - Late Antiquity (2nd - 5th century CE)

Belonging to Complex:
settlement

cemeteries

⌚ Middle Imperial Era - Late Antiquity (2nd - 5th century CE)

Belonging to Complex:
settlement



HOLLENBURG-BERTHOLDSTEIN

Niederösterreich, Hollenburg

📍 48.379665, 15.680380

🏰 Burgus

🕒 Spätantike (3. - 5. Jh. n. Chr.)

*📏 Fläche: 0 ha 📏 Höhe: 207 m

UNESCO-Status: kein UNESCO-Status

Rezente Überbauung

Keine rezente Überbauung

Sichtbarkeit & Konservierung

Strukturen nicht sichtbar

Forschungsstand

teilweise ergraben

TOURISTISCHE NUTZUNG

Zugänglichkeit: öffentlich zugänglich

Anschluss an Straßennetz und öffentlichen Verkehr: Straßennetz

Präsentation & Konservierung vor Ort: nicht sichtbar

Burgus

🕒 Spätantike (3. - 5. Jh. n. Chr.)

Zugehörigkeit:

Burgus



HOLLENBURG-BERTHOLDSTEIN

Lower Austria, Hollenburg

📍 48.379665, 15.680380

AT

🏰 burgus

🕒 Late Antiquity (3rd - 5th century CE)

📏 Area: 0 ha Elevation: 207 m

UNESCO Status: no UNESCO status

Coverage with Building Structures

not covered

Site Visibility & Conservation

remains not visible

State of Research

partially excavated

CONSIDERATIONS FOR TOURISTIC EXPLOITATION

Access to Site: open to the public

Connection to modern Road Network and Public Transport: road network

On-site Visualisation, Presentation & Conservation: not visible

burgus

🕒 Late Antiquity (3rd - 5th century CE)

Belonging to Complex:

burgus



HOLLENBURG-BERTHOLDSTEIN (KIRCHE)

Niederösterreich, Hollenburg

📍 48.379167, 15.691389

🏛️ römisches Gebäude

🕒 Spätantike (4. - 5. Jh. n. Chr.)

📏 Fläche: 0 ha Höhe: 203 m

UNESCO-Status: kein UNESCO-Status

Rezente Überbauung

Vollständig überbaut mit rezenten Strukturen

Sichtbarkeit & Konservierung

Strukturen nicht sichtbar

Forschungsstand

teilweise ergraben

TOURISTISCHE NUTZUNG

Zugänglichkeit: nicht zugänglich

Anschluss an Straßennetz und öffentlichen Verkehr: Straßennetz

Präsentation & Konservierung vor Ort: nicht sichtbar

Gebäude

🕒 Spätantike (2. Hälfte 4. Jh. n. Chr.)

Zugehörigkeit:
Gebäude



HOLLENBURG-BERTHOLDSTEIN (KIRCHE)

Lower Austria, Hollenburg

📍 48.379167, 15.691389

AT

🏛️ roman building

🕒 Late Antiquity (4th - 5th century CE)

📏 Area: 0 ha Elevation: 203 m

UNESCO Status: no UNESCO status

Coverage with Building Structures

fully covered with modern superstructures

Site Visibility & Conservation

remains not visible

State of Research

partially excavated

CONSIDERATIONS FOR TOURISTIC EXPLOITATION

Access to Site: not accessible

Connection to modern Road Network and Public Transport: road network

On-site Visualisation, Presentation & Conservation: not visible

building

🕒 Late Antiquity (2nd part of 4th century CE)

Belonging to Complex:

building



PLANK AM KAMP

Niederösterreich, Schönberg am Kamp

📍 48.51973, 15.69706

🏛️ römisches Marschlager

🕒 Mittlere Kaiserzeit (2. Jh. n. Chr., möglicherweise Markomannenkriege)

📏 Fläche: 1.56 ha Höhe: 226 m

UNESCO-Status: kein UNESCO-Status

Rezente Überbauung

Keine rezente Überbauung

Sichtbarkeit & Konservierung

Strukturen nicht sichtbar

Forschungsstand

teilweise ergraben

Forschungsgeschichte

📷 Flugfotos (1980-1983) | Universität Wien: römisches Marschlager

🔍 Grabung (1985-1986): römisches Marschlager

▶ Bestätigung des Marschlagers

TOURISTISCHE NUTZUNG

Zugänglichkeit: öffentlich zugänglich

Anschluss an Straßennetz und öffentlichen Verkehr: Straßennetz, Parkplatz

Präsentation & Konservierung vor Ort: nicht sichtbar, Informationstafel

römisches Marschlager

🕒 Mittlere Kaiserzeit (2. Jh. n. Chr., möglicherweise Markomannenkriege)

Zugehörigkeit:

römisches Marschlager



PLANK ON KAMP

Lower Austria, Schönberg on Kamp

© 48.51973, 15.69706

AT

- roman marching camp
- Middle Imperial Era (2nd century CE, suspected to Marcomannic wars)
- Area: 1.56 ha Elevation: 226 m
- UNESCO Status: no UNESCO status

Coverage with Building Structures

not covered

Site Visibility & Conservation

remains not visible

State of Research

partially excavated

Research History

- aerial photographs (1980-1983) | University of Vienna: roman marching camp
- excavation (1985-1986): roman marching camp
 - ▶ confirmation of roman marching camp



CONSIDERATIONS FOR TOURISTIC EXPLOITATION

Access to Site: open to public

Connection to modern Road Network and Public Transport: road network, parking available

On-site Visualisation, Presentation & Conservation: not visible, information board

roman marching camp

Middle Imperial Era (2nd century CE, suspected to Marcomannic wars)

Belonging to Complex: roman marching camp



TRAISMAUER | AUGUSTIANIS

Niederösterreich, Traismauer

© 48.349372, 15.742329

🏰 Holz-Erde-Lager, Kastell, Siedlung, Gräberfelder

🕒 Frühe Kaiserzeit - Spätantike (1. - 5. Jh. n. Chr.)

📏 Fläche: 16 ha Höhe: 197 m

UNESCO-Status: gelistet als UNESCO Weltkulturerbe (Kastell, Kleinkastell, Fächerturm, Römerort)

Rechtlicher Schutz: nationale Denkmalschutzgesetze

Rezente Überbauung

Teilweise überbaut mit rezenten Strukturen

Sichtbarkeit & Konservierung

Archäologische Reste teilweise erhalten. Das rechte Kastelltor (porta principalis dextra) ist im Wienerturm mit zwei markanten U-förmigen Türmen bis in das zweite Obergeschoss integriert, bis unter die Dachtraufe ist auch ein spätantiker Hufeisenturm (Reck- oder Hungerturm) erhalten. Im Haus Vernusbergstraße 10 hat sich (ehem. S-W-Ecke des Lagers) ein Fächerturm bis in eine Höhe von 4m erhalten. Unter der Pfarrkirche sind Reste der Principia und im Schlosshof römische Mauern sichtbar belassen.

Forschungsstand

teilweise ergraben

Weiterführende Information

Datierung 1. Bauphase (Holz Erde Lager): wird von einem frühkaiserzeitlichen Lager 15 v. - 117 n. Chr. (insg. 3. Bauphasen) ausgegangen (Ployer 2018, Gassner - Pülz 2015: ab julisch-claudische/flavische Zeit).



© Living Danube Limes / A. Windischbauer, 2021



TRISMAUER | AUGUSTIANIS

Lower Austria, Traismauer

© 48.349372, 15.742329

AT

- 🏰 wood-earth camp, fort, settlement, cemeteries
- 🕒 Early Imperial Era - Late Antiquity (1st - 5th century CE)
- 📏 Area: 16 ha Elevation: 197 m
- UNESCO Status: listed in UNESCO World Heritage Site (fort, fortress, fan-tower, roman gate)

Legal protection: national Monument Protection Law



Coverage with Building Structures

partly covered with modern superstructures

Site Visibility & Conservation

archaeological remains partly preserved. Archaeological remains partially preserved, the right fort gate (porta principalis dextra) is integrated in the Wienerturm with two prominent U-shaped towers up to the first floor, a late antique horseshoe tower (Reck- or Hungerturm) is also preserved up to the eaves. In the house at Vernusbergstraße 10 (former S-W corner of the warehouse) a fan-shaped tower has survived up to a height of 4m. Remains of the principia are visible under the parish church and Roman walls in the castle courtyard.

State of Research

partially excavated

Further Information

Dating of the 1st construction phase (wood-earth camp): it is assumed that the camp was built in the Early Imperial period 15 BC - 117 CE (3 construction phases in total) (Ployer 2018, Gassner - Pülz 2015: starting from the Julian-Claudian period/Flavian period).

Bauphasen

- 41 - 117 n. Chr. ✂️ Kastell - Frühe Kaiserzeit | 1. Bauphase - Holz-Erde Lager
- 100 - 150 n. Chr. ✂️ Kastell - Mittlere Kaiserzeit | 2. Bauphase - Stein-Kastell
- 300 - 400 n. Chr. ✂️ Kastell - Spätantike | 3. Bauphase - Errichtung Hufeisenturm und Fächerturn
- 400 n. Chr. ✂️ Kastell - Spätantike | 4. Bauphase - Restkastell

Militäreinheiten

- 79 n. Chr. ⚔️ ala I Thracum (Victrix ?) 📄 Inschrift am Wienerter
- 140 n. Chr. ⚔️ ala I Augusta Thracum 📄 Inschrift (CIL III 5654)
- 300 - 400 n. Chr. ⚔️ equites Dalmatae

Forschungsgeschichte

- 📄 Errichtung der Kaiserin Elisabeth-Bahn (Westbahn) (1884-1885): Südteil der Siedlung
- 📄 Grabungen | A. Gattringer: Kastell
- 📄 Grabung (1958): südöstliches Gräberfeld
- 📄 Grabungen (1960-1970) | H. Stiglitz: Siedlung
- 📄 Grabungen (1964) | H. Freisinger, S. Schmiedt: Gräberfeld Venusberg
- 📄 Grabungen (1976) | Ch. Farka, F. Sauer, BDA: Gräberfeld Venusberg
- 📄 Grabung (2009) | N. Hofer, D. Schön: Kastell

TOURISTISCHE NUTZUNG

- Zugänglichkeit:** öffentlich zugänglich, beschränkt öffentlich zugänglich
- Anschluss an Straßennetz und öffentlichen Verkehr:** Straßennetz, Parkplatz
- Präsentation & Konservierung vor Ort:** Freiluftpräsentation, Museum, Informationstafeln
- Museum/Besucherzentrum:** Stadt- und Heimatmuseum Traismauer
www.traismauer.at

Kastell

- ⌚ Frühe Kaiserzeit - Spätantike (1. - 5. Jh. n. Chr.)
- Zugehörigkeit: Kastell
- 📄 48.349903, 15.744526



© Living Danube Limes / A. Windischbauer, 2021

Construction Phases

- 41 - 117 CE 🏗️ fort - Early Imperial Era | 1st construction phase - wood-earth camp
- 100 - 150 CE 🏗️ fort - Middle Imperial Era | 2nd construction phase - stone fort
- 300 - 400 CE 🏗️ fort - Late Antiquity | 3rd construction phase - construction of horseshoe-tower and fan-tower
- 400 CE 🏗️ fort - Late Antiquity | 4th construction phase - remaining fort

Military Forces

- 79 CE 🏹 ala I Thracum (Victrix ?) 📄 inscription at the Vienna gate
- 140 CE 🏹 ala I Augusta Thracum 📄 inscription (CIL III 5654)
- 300 - 400 CE 🏹 equites Dalmatae

Research History

- 📄 construction of the Empress Elisabeth Railway (Westbahn) (1884-1885): southern part of settlement
- 📄 excavations | A. Gattringer: fort
- 📄 excavation (1958): cemetery south-east
- 📄 excavations (1960-1970) | H. Stiglitz: settlement
- 📄 excavations (1964) | H. Freisinger, S. Schmiedt: cemetery Venusberg
- 📄 excavations (1976) | Ch. Farka, F. Sauer, BDA: cemetery Venusberg
- 📄 excavation (2009) | N. Hofer, D. Schön: fort

CONSIDERATIONS FOR TOURISTIC EXPLOITATION

<i>Access to Site:</i>	open to the public, restricted
<i>Connection to modern Road Network and Public Transport:</i>	Road network, Parking available
<i>On-site Visualisation, Presentation & Conservation:</i>	open air presentation, museum, information boards
<i>Museum / Visitor Centre:</i>	Traismauer City and Local History Museum www.traismauer.at



© Living Danube Limes /
A. Windischbauer, 2021

fort

⌚ Early Imperial Era - Late Antiquity
(1st - 5th century CE)

Belonging to Complex:

fort

📍 48.349903, 15.744526

Siedlung

⌚ Frühe Kaiserzeit - Spätantike (1. - 5. Jh. n. Chr.)

Zugehörigkeit:

Siedlung

📍 48.349372, 15.742329

Gräberfeld Südost

⌚ Spätantike (3. - 5. Jh. n. Chr.)

Zugehörigkeit:

Siedlung

📍 48.349372, 15.742329

Gräberfeld Venusberg

⌚ Spätantike (4. - 5. Jh. n. Chr.)

Zugehörigkeit:

Siedlung

📍 48.349372, 15.742329

Gräberfeld Stollhofen

⌚ Mittlere Kaiserzeit - Spätantike (3. - 5. Jh. n. Chr.)

Zugehörigkeit:

Siedlung

📍 48.349372, 15.742329

Römertor (östliches Tor des Lagers)

⌚ Spätantike (4. - 5. Jh. n. Chr.)

Zugehörigkeit:

Kastell

📍 48.349928842909954, 15.745594479034178

Hungerturm oder Reckturm (Hufeisenturm)

⌚ Spätantike (4. - 5. Jh. n. Chr.)

📍 48.35071214003273, 15.744979886997802



© Living Danube Limes /
A. Windischbauer, 2021

settlement

⌚ Early Imperial Era - Late Antiquity (1st - 4th century CE)
 Belonging to Complex:
 settlement
 © 48.349372, 15.742329

cemetery South-east

⌚ Late Antiquity (3rd - 5th century CE)
 Belonging to Complex:
 settlement
 © 48.349372, 15.742329

cemetery Venusberg

⌚ Late Antiquity (4th - 5th century CE)
 Belonging to Complex:
 settlement
 © 48.349372, 15.742329

cemetery Stollhofen

⌚ Middle Imperial Era - Late Antiquity (3rd - 5th century CE)
 Belonging to Complex:
 settlement
 © 48.349372, 15.742329

Roman Gate (eastern gate of fort)

⌚ Late Antiquity (4th - 5th century CE)
 Belonging to Complex:
 fort
 © 48.349928842909954, 15.745594479034178



horseshoe tower

⌚ Late Antiquity (4th - 5th century CE)
 © 48.35071214003273, 15.744979886997802

© Living Danube Limes /
 A. Windischbauer, 2021



FELS AM WAGRAM

Niederösterreich, Fels am Wagram

📍 48.434559, 15.8068184

🏰 spätantikes Kastell

⌚ Spätantike (2. Hälfte 4. Jh. n. Chr.)

*📏 Fläche: 1.9 ha Höhe: 208 m

UNESCO-Status: kein UNESCO-Status

Rezente Überbauung

Keine rezente Überbauung

Sichtbarkeit & Konservierung

Strukturen nicht sichtbar

Forschungsstand

nicht ergraben

Weiterführende Information

nur durch Luftaufnahmen vermutet

Militäreinheiten

🗡️ Dux Ursicinus 🏰 Ziegelstempel (Bauvexillation)

TOURISTISCHE NUTZUNG

Zugänglichkeit: öffentlich zugänglich

Anschluss an Straßennetz und öffentlichen Verkehr: Straßennetz

Präsentation & Konservierung vor Ort: nicht sichtbar

www.fels-wagram.at

Kastell

⌚ Spätantike (2. Hälfte 4. Jh. n. Chr.)

Zugehörigkeit:

Kastell



FELS AM WAGRAM

Lower Austria, Fels am Wagram

📍 48.434559, 15.80681843

AT

🏰 Late Antique fort

🕒 Late Antique (2nd half of 4th century CE)

📏 Area: 1.9 ha Elevation: 208 m

UNESCO Status: no UNESCO status

Coverage with Building Structures

not covered

Site Visibility & Conservation

remains not visible

State of Research

not excavated

Further Information

known only by flight foto

Military Forces

🗡️ Dux Ursicinus 🏧 brick stamps (probably construction vexillation)

CONSIDERATIONS FOR TOURISTIC EXPLOITATION

Access to Site: open to public

Connection to modern Road Network and Public Transport: road network

On-site Visualisation, Presentation & Conservation: not visible

www.fels-wagram.at

fort

🕒 Late Antiquity (2nd part of 4th century CE)

Belonging to Complex:

fort



MARIA PONSEE

Niederösterreich, Zwentendorf

📍 48.348564, 15.830813

🏰 2 Wachtürme

🕒 Kaiserzeit (1. - 3. Jh. n. Chr.)

*📏 Fläche: 0 ha Höhe: 185 m

UNESCO-Status: kein UNESCO-Status

Rezente Überbauung

Keine rezente Überbauung

Sichtbarkeit & Konservierung

nicht sichtbare Strukturen unter der Erde

Forschungsstand

teilweise ergraben

Weiterführende Information

nur durch Grabungen bekannt

Bauphasen

🔗 1. Wachturm | der ältere Wachturm

100 - 300 n. Chr. 🔗 2. Wachturm | der jüngere Wachturm

TOURISTISCHE NUTZUNG

Zugänglichkeit: öffentlich zugänglich

Anschluss an Straßennetz und öffentlichen Verkehr: Straßennetz, Radweg

Präsentation & Konservierung vor Ort: nicht sichtbar

2 Wachtürme

🕒 Mittlere Kaiserzeit - Spätantike (2. - 4. Jh. n. Chr.)

Zugehörigkeit:
Wachtürme



MARIA PONSEE

Lower Austria, Zwentendorf

📍 48.348564, 15.830813

AT

🏰 2 watchtowers

🕒 Imperial Era (1st - 3rd century CE)

📏 Area: 0 ha Elevation: 185 m

UNESCO Status: no UNESCO status

Coverage with Building Structures

not covered

Site Visibility & Conservation

underground remains not visible

State of Research

partially excavated

Further Information

known only through excavation

Construction Phases

🏰 1st watchtower | the older one
100 - 300 CE 🏰 2nd watchtower | the younger one

CONSIDERATIONS FOR TOURISTIC EXPLOITATION

Access to Site: open to the public

Connection to modern Road Network and Public Transport: road network, bicycle routes

On-site Visualisation, Presentation & Conservation: not visible

2 watchtowers

🕒 Middle Imperial - Late Antiquity (2nd - 4th century CE)

Belonging to Complex:
watchtowers



ZWENTENDORF | ASTURIS

Niederösterreich, Zwentendorf

📍 48.344635, 15.888773

🏰 Kastell, Siedlung, Gräberfelder

🕒 Mittlere Kaiserzeit - Spätantike (2. - 5. Jh. n. Chr.)

📏 Fläche: 14.08 ha Höhe: 182 m

UNESCO-Status: gelistet als UNESCO Weltkulturerbe (Kastell, Vicus, Gräberfelder)

Rechtlicher Schutz: nationale Denkmalschutzgesetz

Rezente Überbauung

Keine rezente Überbauung

Sichtbarkeit & Konservierung

nicht sichtbare Strukturen unter der Erde

Forschungsstand

teilweise ergraben, Geoprospektionen durchgeführt, wissenschaftliche Publikationen verfügbar

Bauphasen

100 - 130 n. Chr. 🏰 Kastell - 1. Jahrhundert | 1. Bauphase - Holz-Erde-Lager

130 - 270 n. Chr. 🏰 Kastell - 2.-3. Jahrhundert n. Chr. | 2. Bauphase (Stein-Kastell)

270 - 400 n. Chr. 🏰 Kastell - 3./4. Jahrhundert n. Chr. | Ausbau des Kastells

400 - 450 n. Chr. 🏰 Kastell - 5. Jahrhundert n. Chr. | Umbauarbeiten im Kastell

Militäreinheiten

90 - 130 n. Chr. 🏰 cohors V Breucorum equitata Civium Romanorum oder cohors I Asturum equitata Quingenaria

120 - 180 n. Chr. 🏰 cohors I Asturum equitata Quingenaria

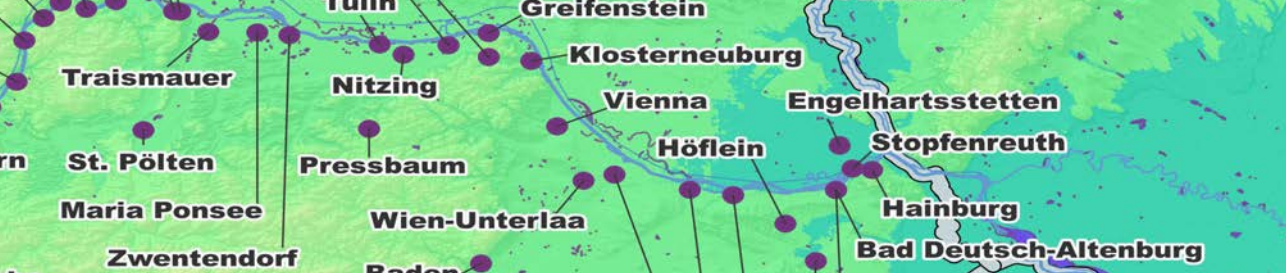
170 - 270 n. Chr. 🏰 legio II Italica 🏰 Ziegelstempel

250 - 400 n. Chr. 🏰 legio I Noricorum 🏰 Ziegelstempel

370 - 450 n. Chr. 🏰 Einheiten der „OFARN Gruppe“ 🏰 Ziegelstempel



© Living Danube Limes / A. Windischbauer, 2021



ZWENTENDORF | ASTURIS

Lower Austria, Zwentendorf

📍 48.344635, 15.888773

AT

🏰 fort, settlement, cemeteries

🕒 Middle Imperial Era - Late Antiquity (2nd - 5th century CE)

📏 Area: 14.08 ha Elevation: 182 m

UNESCO Status: listed in UNESCO World Heritage Site (fort, vicus, cemeteries)

Legal protection: national Monument Protection Law



Coverage with Building Structures

not covered

Site Visibility & Conservation

underground remains not visible

State of Research

partially excavated, geophysical surveys conducted, scientific papers and monographs available

Construction Phases

100 - 130 CE 🏰 fort - first century | B1st construction phase - wood-earth-military camp

130 - 270 CE 🏰 fort - 2nd to 3rd century | 2nd construction phase (fort)

270 - 400 CE 🏰 fort - 3rd/4th century CE | expansion of the fort

400 - 450 CE 🏰 fort - 5th century CE | Remodeling of the fort

Military Forces

90 - 130 CE 🏰 cohorts V Breucorum equitata Civium Romanorum or cohorts I Asturum equitata Quingenaria

120 - 180 CE 🏰 cohorts I Asturum equitata Quingenaria

170 - 200 CE 🏰 legio II Italica 🏰 brick stamps

250 - 400 CE 🏰 legio I Noricorum 🏰 brick stamps

370 - 450 CE 🏰 units of „OFARN Group“ 🏰 brick stamps

Forschungsgeschichte

- ⌘ Grabung (1953-1961) | E. Vorbeck, H. Stiglitz, F. Hampf: Kastell
 - ▶ RLO 26, 1975
- ⌘ Luftbildaufnahmen (1994) | M. Doneus: Kastell, Übungslager, Straße
- ⌘ Rastersurveys und geophysikalische Prospektion (2001-2009) | St. Groh (ÖAI): südwestliches Innenareal des Kastells und Fläche westlich, südwestlich und südlich des Kastells
- ⌘ Grabung (2003-2009) | Ch. Blesl (BDA): Westteil von Siedlung und westliches Gräberfeld

TOURISTISCHE NUTZUNG

Zugänglichkeit: frei zugänglich im Feld aber keine Überreste sichtbar, außer das Relief eines römischen Grabsteines, vermutlich von der Gräberstraße nahe dem Kastell stammend, eingebaut in die Außenmauer der Kirche

Anschluss an Straßennetz und öffentlichen Verkehr: Straßennetz, Parkplatz

Research History

- ⌚ excavation (1953-1961) | E. Vorbeck, H. Stiglitz, F. Hampl: fort
▶ RLÖ 26, 1975
- ⌚ Aerial imagery (1994) | M. Doneus: fort, training camp, road
- ⌚ grid surveys and geophysics (2001-2009) | St. Groh (ÖAI): southwestern area of the inner fort and the area west, southwest and south of the fort
- ⌚ excavation (2003-2009) | Ch. Blesl (BDA): western part of settlement and cemetery west

AT

CONSIDERATIONS FOR TOURISTIC EXPLOITATION

Access to Site: freely accessible in the field but no remains visible, except the relief of a Roman gravestone, presumably from the grave road near the Roman fort, is walled into the outer wall of the church

Connection to modern Road Network and Public Transport: Road network, Parking available

Kastell

⌚ Frühe Kaiserzeit - Spätantike (2. - 5. Jh. n. Chr.)

Zugehörigkeit:

Kastell

© 48.344635, 15.888773

Siedlung

⌚ Frühe Kaiserzeit - Spätantike (2. - 5. Jh. n. Chr.)

Zugehörigkeit:

Siedlung

© 48.344635, 15.888773

Gräberfeld Süd

⌚ Frühe Kaiserzeit - Spätantike (2. - 5. Jh. n. Chr.)

Zugehörigkeit:

Siedlung

© 48.344635, 15.888773

Gräberfeld West

⌚ Spätantike (4. - 5. Jh. n. Chr.)

© 48.344635, 15.888773

Übungslager

fort

⌚ Early Imperial Era - Late Antiquity (2nd - 5th century CE)

Belonging to Complex:

fort

📍 48.344635, 15.888773

settlement

⌚ Early Imperial Era - Late Antiquity (2nd - 5th century CE)

Belonging to Complex:

settlement

📍 48.344635, 15.888773

cemetery south

⌚ Early Imperial Era - Late Antiquity (2nd - 5th century CE)

Belonging to Complex:

settlement

📍 48.344635, 15.888773

cemetery west

⌚ Late Antiquity (4th - 5th century CE)

📍 48.344635, 15.888773

Training camp

AT



PRESSBAUM

Niederösterreich, Au am Kracking

📍 48.207219, 16.032836

🏛️ Tumulus Grab

🕒 Mittlere Kaiserzeit (2. - 3. Jh. n. Chr.)

📏 Fläche: 0 ha Höhe: 307 m

Rezente Überbauung

Keine rezente Überbauung

Sichtbarkeit & Konservierung

Strukturen freigelegt und sichtbar (ergraben, konserviert)

Forschungsstand

vollständig ergraben

TOURISTISCHE NUTZUNG

Zugänglichkeit: öffentlich zugänglich

Anschluss an Straßennetz und öffentlichen Verkehr: Straßennetz, Parkplatz (600m von Parkplatz zu gehen)

Tumulus Grab

🕒 Frühe Kaiserzeit - Mittlere Kaiserzeit (2. - 3. Jh. n. Chr.)




PRESSBAUM

Lower Austria, Au am Kracking

© 48.207219, 16.032836

AT

 tumulus grave

 Middle Imperial Era (2nd - 3rd century CE)

 Area: 0 ha Elevation: 307 m

Coverage with Building Structures

not covered

Site Visibility & Conservation

underground remains uncovered and visible (excavated, conserved)

State of Research


fully excavated

CONSIDERATIONS FOR TOURISTIC EXPLOITATION

Access to Site: open to the public

Connection to modern Road Network and Public Transport: road network, parking available (600m to walk from parking spot)

tumulus grave

 Early Imperial Era - Middle Imperial Era (2nd - 3rd century CE)



TULLN | COMAGENA / COMAGENIS

Niederösterreich, Tulln

© 48.331044, 16.05207

🏰 Holz-Erde-Lager, Kastell, Siedlung, Gräberfelder

🕒 Frühe Kaiserzeit - Spätantike (1. - 5. Jh. n. Chr.)

*📏 Fläche: 43 ha Höhe: 180 m

UNESCO-Status: gelistet als UNESCO Weltkulturerbe (Kastell, Hufeisenturm)

Rechtlicher Schutz: nationale Denkmalschutzgesetz

Rezente Überbauung

Teilweise überbaut mit rezenten Strukturen

Sichtbarkeit & Konservierung

Strukturen freigelegt und sichtbar (ergraben, konserviert), Ein Hufeisenturm („Salzturm“) der westlichen Lagerfront ist bis unter das Dach erhalten. Die Mauern des rechten Kastelltores (porta principalis dextra) und der südöstliche Fächerturm bei der heutigen Sporthauptschule sind erhalten und durch Schutzbauten gesichert. Die Ost-, Süd- und Westfront des Kastells sind teilweise erhalten. Das Areal des ehemaligen Landeskrankenhauses und die westlichen Gräberfelder stehen unter Denkmalschutz.

Forschungsstand

teilweise ergraben

Bauphasen

50 - 100 n. Chr. 🏰 Kastell - Frühe Kaiserzeit | 1. Bauphase - Holz-Erde Lager

100 - 104 n. Chr. 🏰 Kastell - Frühe Kaiserzeit | 2. Bauphase (Stein-Kastell)

350 n. Chr. 🏰 Kastell - Spätantike | 3. Bauphase - Errichtung Hufeisenturm und Fächerturm

400 - 488 n. Chr. 🏰 Kastell - Spätantike | Umbauarbeiten im Kastell (Restkastell)



© Living Danube Limes / Atelieregemeinschaft no-mad-design



TULLN | COMAGENA / COMAGENIS

Lower Austria, Tulln

📍 48.331044, 16.05207

AT

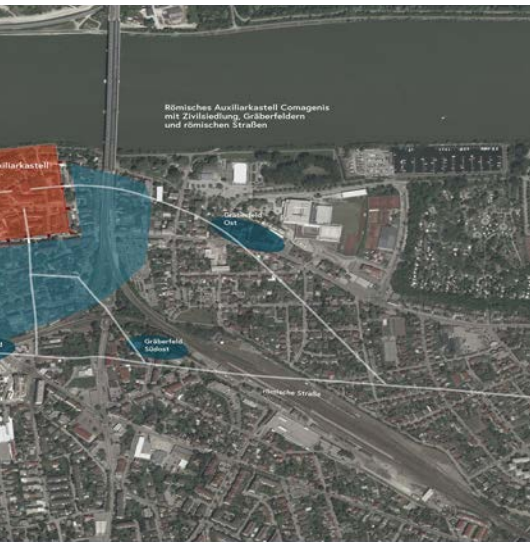
🏰 wood-earth camp, fort, settlement, cemeteries

🕒 Early Imperial Era - Late Antiquity (1st - 5th century CE)

📏 Area: 43 ha Elevation: 180 m

UNESCO Status: listed in UNESCO World Heritage Site (fort, horseshoe tower)

Legal protection: national Monument Protection Law



...ners, 2021

Coverage with Building Structures

partly covered with modern superstructures

Site Visibility & Conservation

underground remains uncovered and visible (excavated, conserved). Partly covered with modern superstructure. A horseshoe tower ("Salzturm") on the west front of the fort is preserved up to the roof. The wall of the right gate of the fort (porta principalis dextra) and the southeastern fan tower near the main sports school are preserved and secured by protective structures. The east-, south- and west front of fort are partially preserved. The area of the former provincial hospital and the "cemeteries west" are protected monuments.

State of Research

partially excavated

Construction Phases

50 - 100 CE 🏰 fort - Early Imperial Era | 1st construction phase - wood-earth camp

100 - 104 CE 🏰 fort - Early Imperial Era | 2nd construction phase (stone fort)

350 CE 🏰 fort - Late Antiquity | 3rd construction phase - construction of horseshoe-tower and fan-tower

400 - 488 CE 🏰 fort - Late Antiquity | Remodeling of the fort (remaining fort)

Militäreinheiten

- 200 - 400 n. Chr. ✂ ala I Commagenorum 🏛 Bauinschrift (AE 2003, 01319, dating 104 CE)
 284 - 488 n. Chr. ✂ equites promoti 🏛 Notitia Dignitatum occ. XXXIV 36 (spätantik)
 ✂ lanciarii Comaginenses 🏛 Notitia Dignitatum occ. V 260; VII 59 (spätantik)
 ✂ classis (Co)mmaginensis (Donaufлотten) 🏛 Notitia Dignitatum occ. 34,42 (spätantik)
 400 - 500 n. Chr. ✂ foederati

Forschungsgeschichte

- 🏛 Errichtung des Eisenbahndamms der Franz-Josefs-Bahn (1869) | A. Dungal: südöstliches Gräberfeld
 🏛 Grabung (1927-1928) | J. H. Nowalski de Lilia: südwestliches Gräberfeld
 🏛 Grabung (1970-1980) | BDA: Siedlung
 🏛 Grabung (1980-1981) | H. Ubl (BDA): porta principalis dextra
 🏛 Grabung (1992) | B. Wewerka: Holz-Erde-Lager
 🏛 Grabung (2000) | G. Artner: östliches Gräberfeld
 🏛 Grabung (2000): Bauinschrift (porta principalis dextra)
 🏛 Grabung (2003) | R. Dragan: Ziegelbauten des Kastells
 🏛 Grabung (2005-2008) | Ch. Blesl: südliches Gräberfeld
 🏛 Grabung (2006-2008) | M. Krenn (BDA): westliches Gräberfeld
 🏛 Grabungen (2006-2009) | M. Krenn, U. Scholz (BDA): Siedlung
 🏛 Grabung | B. Muschal, A. Breinfalk, F. Breinfalk, U. Zimmermann: östliches Siedlung

TOURISTISCHE NUTZUNG

<i>Zugänglichkeit:</i>	Eintrittskosten, beschränkt öffentlich zugänglich, der Hufeisenturm, Fächerturm sowie die porta principalis dextra sind normalerweise nur von außen zu besichtigen, aber das Römermuseum Tulln bietet auf Anfrage Führungen zu den archäologischen Stätten in der Stadt an, meist im Rahmen von Stadtführungen. Im Sommer gibt es feste Termine, die im Museum oder auf der Website bekannt gegeben werden.
<i>Anschluss an Straßennetz und öffentlichen Verkehr:</i>	Straßennetz, Parkplatz, öffentlicher Verkehr, Radweg, Wassertransport / Schiffsreisen
<i>Präsentation & Konservierung vor Ort:</i>	virtuelle Rekonstruktionen, Freiluftpräsentation, Schutzinstallationen für bauliche Strukturen, Museum, Informationstafeln, Führungen
<i>Museum/Besucherzentrum:</i>	Römermuseum Tulln www.roemermuseum-tulln.at/
<i>Service:</i>	Souvenirshop, Restaurant

Military Forces

- 200 - 400 CE ✂ ala I Commagenorum 🏛 building inscription (AE 2003, 01319, dating 104 CE)
 284 - 488 CE ✂ equites promoti 🏛 Notitia Dignitatum occ. XXXIV 36 (late Antique)
 ✂ lanciarii Comaginenses 🏛 Notitia Dignitatum occ. V 260; VII 59 (late Antique)
 ✂ classis (Co)mmaginensis (Danube fleet) 🏛 Notitia Dignitatum occ. 34,42 (late Antique)
 400 - 500 CE ✂ foederati

Research History

- 🏛 construction of the embankment of the Franz Josef Railway (1869) | A. Dungal: cemetery south-east
 🏛 excavation (1927-1928) | J. H. Nowalski de Lilia: cemetery south-west
 🏛 excavation (1970-1980) | BDA: settlement
 🏛 excavation (1980-1981) | H. Ubl (BDA): porta principalis dextra
 🏛 excavation (1992) | B. Wewerka: wood-earth-camp
 🏛 excavation (2000) | G. Artner: cemetery east
 🏛 excavation (2000): building inscription (porta principalis dextra)
 🏛 excavation (2003) | R. Dragan: barracks buildings of fort
 🏛 excavation (2005-2008) | Ch. Blesl: cemetery south
 🏛 excavation (2006-2008) | M. Krenn (BDA): cemetery west
 🏛 excavations (2006-2009) | M. Krenn, U. Scholz (BDA): settlement
 🏛 excavation | B. Muschal, A. Breinfalk, F. Breinfalk, U. Zimmermann: settlement

CONSIDERATIONS FOR TOURISTIC EXPLOITATION

Access to Site: entry fee, restricted, the horseshoe tower, fan tower as well as the porta principalis dextra normally only visitable from the outside, but the Roman Museum Tulln offers tours for archaeological places in the city on request; mostly in the context of city tours. There are fixed dates in the summer, which are announced in the museum or website.

Connection to modern Road Network and Public Transport: Road network, Parking available, Public transport, Bicycle routes, Ship transfer / cruises

On-site Visualisation, Presentation & Conservation: virtual reconstructions for presentation, open air presentation, protections structures for architectural remains, museum, information boards, guided tours

Museum / Visitor Centre: Roman Museum Tulln
www.roemermuseum-tulln.at/

Service: Souvenir shop, Restaurant

Kastell

⌘ Frühe Kaiserzeit - Spätantike
(2. - 5. Jh. n. Chr.)

Zugehörigkeit:
Kastell

© 48.333302, 16.057692



© Living Danube Limes /
7reasons Medien GmbH, 2021

Holz-Erde-Lager

⌘ Frühe Kaiserzeit (spätes 1. Jh. n. Chr.)

Zugehörigkeit:
Holz-Erde Lager

© 48.331044, 16.05207

Siedlung

⌘ Frühe Kaiserzeit - Spätantike (1. - 3. Jh. n. Chr.)

Zugehörigkeit:
Siedlung

© 48.331044, 16.05207

Gräberfeld Süd

⌘ Spätantike (4. - 5. Jh. n. Chr.)

Zugehörigkeit:
Siedlung

© 48.331044, 16.05207

Gräberfeld West

⌘ Frühe Kaiserzeit - Spätantike (1. - 5. Jh. n. Chr.)

Zugehörigkeit:
Siedlung

© 48.331044, 16.05207

Gräberfeld Ost

⌘ Frühe Kaiserzeit - Spätantike (1. - 3. Jh. n. Chr.)

Zugehörigkeit:
Siedlung

© 48.331044, 16.05207



© Living Danube Limes /
7reasons Medien GmbH, 2021

fort

⌘ Early Imperial Era - Late Antiquity
(2nd - 5th century CE)

Belonging to Complex:

fort

📍 48.333302, 16.057692

wood-earth-camp

⌘ Early Imperial Era (late 1st century CE)

Belonging to Complex:
wood-earth camp

📍 48.331044, 16.05207

settlement

⌘ Early Imperial Era - Late Antiquity (1st - 3rd century CE)

Belonging to Complex:

settlement

📍 48.331044, 16.05207

cemetery south

⌘ Late Antiquity (4th - 5th century CE)

Belonging to Complex:
settlement

📍 48.331044, 16.05207

cemetery west

⌘ Early Imperial Era - Late Antiquity (1st - 5th century CE)

Belonging to Complex:

settlement

📍 48.331044, 16.05207

cemetery east

⌘ Early Imperial Era - Late Antiquity (1st - 3rd century CE)

Belonging to Complex:
settlement

📍 48.331044, 16.05207

AT

Gräberfeld Südwest

⌚ Spätantike (4. Jh. n. Chr.)
Zugehörigkeit:
Siedlung
© 48.331044, 16.05207

Gräberfeld Südwest

⌚ Spätantike (4. - Anfang 5. Jh. n. Chr.)

porta principalis dextra (rechtes Lagertor)

⌚ Frühe Kaiserzeit - Spätantike (2. - 5. Jh. n. Chr.)
Zugehörigkeit:
Kastell
© 48.333206, 16.057413



© Stadtgemeinde Tulln

Fächerturm

⌚ Spätantike (4. - 5. Jh. n. Chr.)
Zugehörigkeit:
Kastell
© 48.332115, 16.057823

Salzturm/Hufeisenturm (Kastell)

⌚ Spätantike (4. - 5. Jh. n. Chr.)
Zugehörigkeit:
Kastell
© 48.333363, 16.054562



© Living Danube Limes /
A. Windischbauer, 2021

cemetery southwest

⌚ Late Antiquity (4th century CE)

Belonging to Complex:
settlement

© 48.331044, 16.05207

cemetery south-east

⌚ Late Antiquity (4th - beginning of 5th century CE)

porta principalis dextra (right gate of fort)

⌚ Early Imperial Era - Late Antiquity (2nd - 5th century CE)

Belonging to Complex:
fort

© 48.333206, 16.057413

fan tower

⌚ Late Antiquity (4th - 5th century CE)

Belonging to Complex:
fort

© 48.332115, 16.057823 © Stadtgemeinde Tulln

© Living Danube Limes /
A. Windischbauer, 2021

horseshoe tower

⌚ Late Antiquity (4th - 5th century CE)

Belonging to Complex:
fort

© 48.333363, 16.054562



NITZING

Niederösterreich, Nitzing

© 48.315995, 16.095142

🏛️ Meilenstein

🕒 Mittlere Kaiserzeit (3. Jh. n. Chr.)

*📏 Fläche: 0 ha Höhe: 180 m

Rezente Überbauung

Keine rezente Überbauung

Sichtbarkeit & Konservierung

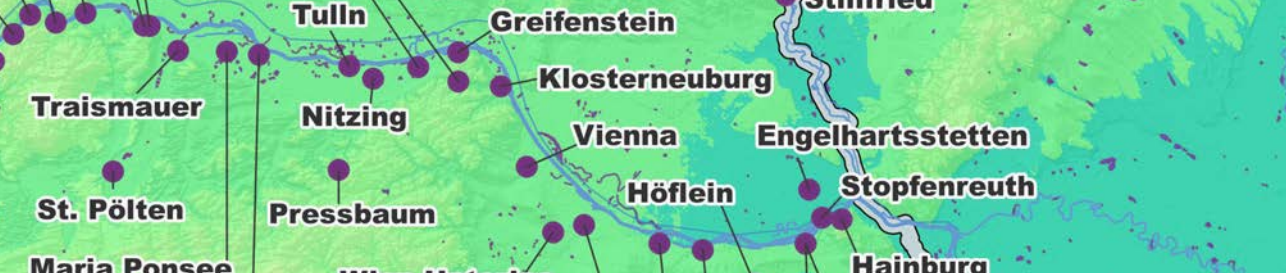
sichtbar und erhalten

Forschungsstand

sichtbar und erhalten



© Clemens Pfeiffer / W




NITZING

Lower Austria, Nitzing

© 48.315995, 16.095142

AT

 milestone

 Middle Imperial Era (3rd century CE)

 Area: 0 ha Elevation: 180 m



Coverage with Building Structures

not covered

Site Visibility & Conservation

visible and conserved

State of Research

visible and conserved

[Wikimedia Commons](#)

TOURISTISCHE NUTZUNG

<i>Zugänglichkeit:</i>	öffentlich zugänglich
<i>Anschluss an Straßennetz und öffentlichen Verkehr:</i>	Straßennetz, Parkplatz
<i>Präsentation & Konservierung vor Ort:</i>	Informationstafeln

Meilenstein


⌚ Mittlere Kaiserzeit (3. Jh. n. Chr.)


CONSIDERATIONS FOR TOURISTIC EXPLOITATION

<i>Access to Site:</i>	open to the public
<i>Connection to modern Road Network and Public Transport:</i>	road network, Parking available
<i>On-site Visualisation, Presentation & Conservation:</i>	information boards

AT

milestone

 Middle Imperial Era (3rd century CE)



ZEISELMAUER | CANNABIACA (?)

Niederösterreich, Zeiselmauer-Wolfpassing

© 48.329823, 16.176443

🏰 Kastell, Restkastell (Burgus), Siedlung, Gräberfelder

🕒 Frühe Kaiserzeit - Spätantike (1. - 5. Jh. n. Chr.)

📏 Fläche: 12.5 ha Höhe: 175 m

UNESCO-Status: gelistet als UNESCO Weltkulturerbe (Kastell, Kleinkastell, Fächerturm, Hufeisenturm, Kastentor, östliche Mauer)

Rechtlicher Schutz: nationale Denkmalschutzgesetze

Rezente Überbauung

Teilweise überbaut mit rezenten Strukturen

Sichtbarkeit & Konservierung

Strukturen freigelegt und sichtbar (ergraben, konserviert) (Pfarrkirche, Volksschule), archäologische Strukturen bis über der Erde, Strukturen restauriert, Strukturen weiterverwendet. Teile der Kastellmauer, der nordöstliche und südwestliche Fächerturm, der „Körnerkasten“ sowie das Restkastell in der Augasse sind als aufgehende Bauwerke erhalten. Reste eines Hufeisenturms unter der Volksschule, Teile der principia unter der Pfarrkirche konserviert.

Forschungsstand

teilweise ergraben, Luftbilder (und Interpretationen) verfügbar

Weiterführende Information

Die Errichtung des Holz-Erde-Lagers wird ab spätflovischer Zeit angenommen, wahrscheinlich unter Domitian (81-96).

Bauphasen

81 - 96 n. Chr. 🏰 Kastell - Frühe Kaiserzeit | 1. Bauphase - Holz-Erde Lager

100 - 150 n. Chr. 🏰 Kastell - Frühe bis Mittlere Kaiserzeit | 2. Bauphase (Stein-Kastell)

300 n. Chr. 🏰 Kastell - Spätantike | 3. Bauphase - Errichtung Hufeisenturm und Fächerturm

350 n. Chr. 🏰 Kastell - Burgus/Kleinkastell | Umbauarbeiten im Kastell (Restkastell/Burgus)



© Living Danube Limes / A. Windischbauer, 2021



ZEISELMAUER | CANNABIACA (?)

Lower Austria, Zeiselmauer-Wolfpassing

© 48.329823, 16.176443

AT

🏰 fort, Late Antique remnant fort/castle (burgus), settlement, graveyard

🕒 Early Imperial Era - Late Antiquity (1st - 5th century CE)

*📏 Area: 12.5 ha Elevation: 175 m

UNESCO Status: listed in UNESCO World Heritage Site (fort, fortress, horseshoe tower, Kastentor, fan tower, eastern wall)

Legal protection: national Monument Protection Law



Coverage with Building Structures

partly covered with modern superstructures

Site Visibility & Conservation

underground remains uncovered and visible (excavated, conserved) (church, school), archaeological remains above surface until today & restored. Parts of the fort wall, the north-eastern and south-western fan towers, the „Körnerkasten“ and the rest of the fort in Angasse are preserved as rising structures. Remains of a horseshoe tower under the primary schools, parts of the principia under the parish church preserved.

State of Research

partially excavated, aerial images (and interpretations) available

Further Information

The construction of the wood-earth camp is assumed to have started in the Late Flavian period, probably under Domitian (81-96).

Construction Phases

81 - 96 CE 🏰 fort - Early Imperial Era | 1st construction phase - wood-earth camp

100 - 150 CE 🏰 fort - Early Imperial Era to Middle Imperial Era | 2nd construction (stone fort)

300 CE 🏰 fort - Late Antiquity | 3rd construction phase - construction of horseshoe-tower and fan-tower

350 CE 🏰 fort - burgus/fortlet | Remodeling of the fort (remaining fort/fortlet/burgus)

Militäreinheiten

✂ cohors V Breucorum 🏧 Ziegelstempel
122 - 400 n. Chr. ✂ cohors II Thracum equitata Pia Fidelis 🏧 Weihung 163/164 n. Chr.

Forschungsgeschichte

- 🏧 Grabung (1904-1911) | G. v. Kaschnitz: Kastell
- 🏧 Grabung (1969) | H. Ubl (BDA): Kastell
- 🏧 Grabung (1970-1976) | H. Ubl: Restkastell/Burgus
- 🏧 Restaurierung (1970): Restkastell/Burgus

TOURISTISCHE NUTZUNG

<i>Zugänglichkeit:</i>	öffentlich zugänglich, geregelter Zugang
<i>Anschluss an Straßennetz und öffentlichen Verkehr:</i>	Straßennetz, Parkplatz, öffentlicher Verkehr, Radweg
<i>Präsentation & Konservierung vor Ort:</i>	virtuelle Rekonstruktionen, Freiluftpräsentation, Informationstafeln, Führungen
<i>Museum/Besucherzentrum:</i>	Schauraum Gemeindeamt Zeiselmauer (römische Fundstücke) freundevonzeiselmauer.at/r%C3%B6merrundgang

Kastell

⌚ Frühe Kaiserzeit - Spätantike
(1. Jh. n. Chr. - Mitte 4. Jh. n. Chr.)

Zugehörigkeit:

Kastell

📍 48.329384, 16.176491



Restkastell (Burgus)

⌚ Spätantike (4. - 5. Jh. n. Chr.)

Zugehörigkeit:

Burgus

📍 48.329823, 16.176443

© Living Danube Limes /
A. Windischbauer, 2021

Military Forces

✂️ cohors V Breucorum 📄 brick stamps
122 - 400 CE ✂️ cohors II Thracum equitata Pia Fidelis 📄 dedication 163/164 CE

Research History

📄 excavation (1904-1911) | G. v. Kaschnitz: fort
📄 excavation (1969) | H. Ubl (BDA): fort
📄 excavation (1970-1976) | H. Ubl: remaining remaining fort/fortlet/burgus
📄 restauration (1970): remaining fort/fortlet/burgus

AT

CONSIDERATIONS FOR TOURISTIC EXPLOITATION

Access to Site: open to the public, controlled

Connection to modern Road Network and Public Transport: Road network, Parking available, Public transport, Bicycle routes

On-site Visualisation, Presentation & Conservation: virtual reconstructions for presentation, open air presentation, information boards, guided tours

Museum / Visitor Centre: Showroom of the Zeiselmayer Municipal Office (Roman artefacts)
freundevonzeiselmayer.at/r%C3%B6merrundgang

fort

⌚ Early Imperial Period - Late Antiquity
(1st century CE - Middle of 4th century CE)

Belonging to Complex:

fort

📄 48.329384, 16.176491

remaining fort (fortlet/burgus)

⌚ Late Antiquity (4th - 5th century CE)
Belonging to Complex:

burgus

📄 48.329823, 16.176443



© Living Danube Limes /
A. Windischbauer, 2021

Siedlung

⌘ Frühe Kaiserzeit - Spätantike (1. - 5. Jh. n. Chr.)
Zugehörigkeit:
Siedlung

Gräberfeld

⌘ Frühe Kaiserzeit - Spätantike (1. - 5. Jh. n. Chr.)

Fächerturm

Zugehörigkeit:
Kastell

© 48.329891, 16.178308



© Living Danube Limes /
A. Windischbauer, 2021



© Living Danube Limes /
A. Windischbauer, 2021

Körnerkasten/Kastentor

⌘ Spätantike (4. - 5. Jh. n. Chr.)
Zugehörigkeit:

Kastell

© 48.329231, 16.178232

Fahnenheiligtum

⌘ Frühe Kaiserzeit - Spätantike
(1. - 5. Jh. n. Chr.)

© 48.3292152370147, 16.177216784382637



© Living Danube Limes /
A. Windischbauer, 2021

settlement

⌘ Early Imperial Era - Late Antiquity (1st - 5th century CE)
 Belonging to Complex:
 settlement

graveyard

⌘ Early Imperial Era - Late Antiquity (1st - 5th century CE)

AT



© Living Danube Limes /
 A. Windischbauer, 2021

fan tower

Belonging to Complex:
 fort
 Ⓞ 48.329891, 16.178308

grain box/box gate

⌘ Late Antiquity (4th - 5th century CE)
 Belonging to Complex:
 fort
 Ⓞ 48.329231, 16.178232



© Living Danube Limes /
 A. Windischbauer, 2021



© Living Danube Limes /
 A. Windischbauer, 2021

flag sanctuary

⌘ Early Imperial Era - Late Antiquity
 (1st - 5th century CE)
 Ⓞ 48.3292152370147, 16.177216784382637



GREIFENSTEIN

Niederösterreich, St. Andrä-Wördern

📍 48.347588, 16.248854

🏰 vermuteter Wachturm

🕒 römisch

📏 Fläche: 0 ha

UNESCO-Status: kein UNESCO-Status

Rezente Überbauung

Keine rezente Überbauung

Sichtbarkeit & Konservierung

Strukturen nicht sichtbar

Forschungsstand

nicht ergraben

Weiterführende Information

nur durch Luftaufnahmen vermutet

TOURISTISCHE NUTZUNG

Zugänglichkeit: öffentlich zugänglich

Anschluss an Straßennetz und öffentlichen Verkehr: Straßennetz

Präsentation & Konservierung vor Ort: nicht sichtbar

vermuteter Wachturm

🕒 römisch

Zugehörigkeit:

vermuteter Wachturm



GREIFENSTEIN

Lower Austria, St. Andrä-Wördern

📍 48.347588, 16.248854

AT

🏰 suspected watchtower

🕒 roman period

📏 Area: 0 ha

UNESCO Status: no UNESCO status

Coverage with Building Structures

not covered

Site Visibility & Conservation

remains not visible

State of Research

not excavated

Further Information

known only by flight foto

CONSIDERATIONS FOR TOURISTIC EXPLOITATION

Access to Site: open to public

Connection to modern Road Network and Public Transport: road network

On-site Visualisation, Presentation & Conservation: not visible

suspected watchtower

🕒 roman period

Belonging to Complex:
suspected watchtower




GUGGING

Niederösterreich, Gugging (Maria Gugging)

© 48.3125, 16.249167

 vermuteter Wachturm oder Straßenposten

 Kaiserzeit (2. - 3. Jh. n. Chr.)

 Fläche: 0 ha Höhe: 245 m

UNESCO-Status: kein UNESCO-Status

Rezente Überbauung

Keine rezente Überbauung


TOURISTISCHE NUTZUNG

Zugänglichkeit: öffentlich zugänglich

Anschluss an Straßennetz und öffentlichen Verkehr: Straßennetz

Präsentation & Konservierung vor Ort: keine baulichen Strukturen, nur Votive Steine

Votiv-Steine

 Frühe Kaiserzeit - Mittlere Kaiserzeit (2. Jh. n. Chr.)

Zugehörigkeit:
vermuteter Wachturm oder Straßenposten



GUGGING

Lower Austria, Gugging (Maria Gugging)

📍 48.3125, 16.249167

AT

🏰 suspected watchtower or road post

🕒 Imperial Era (2nd - 3rd century CE)

📏 Area: 0 ha Elevation: 245 m

UNESCO Status: no UNESCO status

Coverage with Building Structures

not covered

CONSIDERATIONS FOR TOURISTIC EXPLOITATION

Access to Site: open to public

Connection to modern Road Network and Public Transport: road network

On-site Visualisation, Presentation & Conservation: no buildings or ruins, just votive stones were found

votive stones

🕒 Early Imperial Era - Middle Imperial Era (2nd century CE)

Belonging to Complex:

suspected watchtower or road post



OBERLEIS

Niederösterreich, Korneuburg

📍 48.558818, 16.371890

🏛 Gebäude

🕒 Spätantike (4. - 5. Jh. n. Chr.)

📏 Fläche: 6.5 ha Höhe: 457 m

UNESCO-Status: kein UNESCO-Status

Rezente Überbauung

Keine rezente Überbauung

Sichtbarkeit & Konservierung

physische Rekonstruktionen über den archäologischen Strukturen

Forschungsstand

teilweise ergraben

Forschungsgeschichte

🔍 Grabung (1925-1931) | H. Mitscha-Märheim, E. Nischer-Falkenhof: Gebäude

🔍 Grabung (1976-1990) | H. Friesinger: Gebäude



© Roman Klementsitz / Wikimedia Commons

TOURISTISCHE NUTZUNG

Zugänglichkeit: öffentlich zugänglich

Anschluss an Straßennetz und öffentlichen Verkehr: Straßennetz, Parkplatz

Präsentation & Konservierung vor Ort: physische Rekonstruktionen, Museum, Informationstafeln

Museum/Besucherzentrum: Oberleiserberg Aussichtsplatz

www.leiserberge.com/



OBERLEIS

Lower Austria, Korneuburg

© 48.558818, 16.371890

AT

buildings

Late Antiquity (4th - 5th century CE)

Area: 6.5 ha Elevation: 457 m

UNESCO Status: no UNESCO status



Coverage with Building Structures

not covered

Site Visibility & Conservation

physical reconstructions above archaeological remains

State of Research

partially excavated

Research History

excavation (1925-1931) | H. Mitscha-Märheim, E. Nischer-Falkenhof: buildings

excavation (1976-1990) | H. Friesinger: buildings

CONSIDERATIONS FOR TOURISTIC EXPLOITATION

Access to Site: open to the public

Connection to modern Road Network and Public Transport: Road network, Parking available

On-site Visualisation, Presentation & Conservation: physical reconstructions for presentation, museum, information boards

Museum / Visitor Centre: Oberleiserberg lookout

www.leiserberge.com/

Gebäude

⌘ Spätantike (2. Hälfte 4. - 5. Jh. n. Chr.)

Zugehörigkeit:
Gebäude

Germanische Siedlung

⌘ Mittlere Kaiserzeit - Spätantike (3. - 5. Jh. n. Chr.)

Zugehörigkeit:
germanische Höhensiedlung

buildings

⌘ Late Antiquity (2nd part of 4th - 5th century CE)
Belonging to Complex:
buildings

germanic settlement

⌘ Middle Imperial Era - Late Antiquity (3rd - 5th century CE)
Belonging to Complex:
germanic settlement

AT



BERNHARDSTHAL

Niederösterreich, Mistelbach

📍 48.679917, 16.908551

🏛️ römisches Marschlager

🕒 Mittlere Kaiserzeit (2. Jh. n. Chr.)

🌳 Fläche: 1 ha Höhe: 166 m

UNESCO-Status: kein UNESCO-Status

Rechtlicher Schutz: nationale Denkmalschutzgesetze

Rezente Überbauung

Keine rezente Überbauung

Sichtbarkeit & Konservierung

Strukturen freigelegt und sichtbar (ergraben, konserviert), archäologische Strukturen bis über der Erde

Forschungsstand

teilweise ergraben

Forschungsgeschichte

🔍 Grabung (1976-1978) | H. Adler: Marschlager

▶ FÖ 17, 1978, 326ff.

TOURISTISCHE NUTZUNG

Zugänglichkeit: öffentlich zugänglich, im Wald

Anschluss an Straßennetz und öffentlichen Verkehr: Straßennetz, Parkplatz

Präsentation & Konservierung vor Ort: nicht sichtbar

Marschlager

🕒 Mittlere Kaiserzeit (2. Jh. n. Chr.)

Zugehörigkeit:
Marschlager



BERNHARDSTHAL

Lower Austria, Mistelbach

📍 48.679917, 16.908551

AT

🏰 roman marching camp

🕒 Middle Imperial Era (2nd century CE)

📏 Area: 1 ha Elevation: 166 m

UNESCO Status: no UNESCO status

Legal protection: national Monument Protection Law

Coverage with Building Structures

not covered

Site Visibility & Conservation

underground remains not visible, archaeological remains above surface until today

State of Research

partially excavated

Research History

🔍 excavation (1976-1978) | H. Adler: marching camp
▶ FÖ 17, 1978, 326ff.

CONSIDERATIONS FOR TOURISTIC EXPLOITATION

Access to Site: open to the public, in a wood

Connection to modern Road Network and Public Transport: Road network, Parking available

On-site Visualisation, Presentation & Conservation: not visible

marching camp

🕒 Middle Imperial Era (2nd century CE)

Belonging to Complex:
marching camp



KOLLNBRUNN

Niederösterreich, Bad Pirawarth

📍 48.457996, 16.585651

🏛️ vermutetes römisches Marschlager

🕒 Mittlere Kaiserzeit (2. Jh. n. Chr., möglicherweise Markomannenkriege)

🌳 Fläche: 23.3 ha Höhe: 185 m

UNESCO-Status: kein UNESCO-Status

Rezente Überbauung

Keine rezente Überbauung

Sichtbarkeit & Konservierung

Strukturen nicht sichtbar

Forschungsstand

nicht ergraben

Weiterführende Information

nur durch Luftaufnahmen und Probegrabung vermutet

TOURISTISCHE NUTZUNG

Zugänglichkeit: öffentlich zugänglich

Anschluss an Straßennetz und öffentlichen Verkehr: Straßennetz

Präsentation & Konservierung vor Ort: nicht sichtbar

vermutetes römisches Marschlager

🕒 Mittlere Kaiserzeit (2. Jh. n. Chr., möglicherweise Markomannenkriege)

Zugehörigkeit:

vermutetes römisches Marschlager



KOLLNBRUNN

Lower Austria, Bad Pirawarth

📍 48.457996, 16.585651

AT

🏰 presumed roman marching camp

🕒 Middle Imperial Era (2nd century CE, suspected to Marcomannic wars)

📏 Area: 23.3 ha Elevation: 185 m

UNESCO Status: no UNESCO status

Coverage with Building Structures

not covered

Site Visibility & Conservation

remains not visible

State of Research

not excavated

Further Information

known only by flight foto and control excavation of a ditch

CONSIDERATIONS FOR TOURISTIC EXPLOITATION

Access to Site: open to public

Connection to modern Road Network and Public Transport: road network

On-site Visualisation, Presentation & Conservation: not visible

presumed Roman marching camp

🕒 Middle Imperial Era (2nd century CE, suspected to Marcomannic wars)

Belonging to Complex:

presumed Roman marching camp



STILLFRIED AN DER MARCH

Niederösterreich, Angern

📍 48.415810, 16.840486

🏰 Militäranlage

🕒 Frühe Kaiserzeit - Spätantike (1. - 5. Jh. n. Chr.)

📏 Fläche: 0 ha Höhe: 160 m

UNESCO-Status: kein UNESCO-Status

Rezente Überbauung

Keine rezente Überbauung

Sichtbarkeit & Konservierung

nicht sichtbare Strukturen unter der Erde

Forschungsstand

teilweise ergraben

Weiterführende Information

Funde im Museum

Militäreinheiten

🗡️ legio X Gemina Pia Fidelis 🏺 Ziegelstempel, Militaria
284 - 488 n. Chr. 🗡️ Dux Ursicinus 🏺 Ziegelstempel

Forschungsgeschichte

- 🏺 Grabung (1914) | E. Nowotny: Militäranlage
- 🏺 Grabung (1916) | O. Menghin: Militäranlage
- 🏺 Grabung (1969-2018) | F. Felgenhauer: Militäranlage
- 🏺 Grabung (1972) | H. Stiglitz: Militäranlage
- 🏺 Begehung/Grabung (1988): Siedlungsspuren und Ofen für Schleuderkugeln



STILLFRIED

Lower Austria, Angern

📍 48.415810, 16.840486

AT

🏰 military installation

🕒 Early Imperial Era - Late Antiquity (1st - 5th century CE)

📏 Area: 0 ha Elevation: 160 m

UNESCO Status: no UNESCO status

Coverage with Building Structures

not covered

Site Visibility & Conservation

underground remains not visible

State of Research

partially excavated

Further Information

finds at the museum

Military Forces

🗡️ legio X Gemina Pia Fidelis 🏰 brick stamps, militaria
284 - 488 CE 🗡️ Dux Ursicinus 🏰 brick stamps

Research History

- 🏰 excavation (1914) | E. Nowotny: military installation
- 🏰 excavation (1916) | O. Menghin: military installation
- 🏰 excavation (1969-2018) | F. Felgenhauer: military installation
- 🏰 excavation (1972) | H. Stiglitz: military installation
- 🏰 survey/excavation (1988): settlement traces and sling ball furnace

TOURISTISCHE NUTZUNG

<i>Zugänglichkeit:</i>	öffentlich zugänglich, geregelter Zugang, Eintrittskosten
<i>Anschluss an Straßennetz und öffentlichen Verkehr:</i>	Straßennetz, Parkplatz, öffentlicher Verkehr
<i>Präsentation & Konservierung vor Ort:</i>	Museum
<i>Museum/Besucherzentrum:</i>	Museum Stillfried

www.museumstillfried.at/

Militäranlage
⌚ Frühe Kaiserzeit - Spätantike (1. - 5. Jh. n. Chr.)
Zugehörigkeit:
Militäranlage


 CONSIDERATIONS FOR TOURISTIC EXPLOITATION

Access to Site: open to the public, controlled, entry fee

Connection to modern Road Network and Public Transport: Road network, Parking available, Public transport

On-site Visualisation, Presentation & Conservation: museum

Museum / Visitor Centre: Museum Stillfried

www.museumstillfried.at/

AT

military installation

⌚ Early Imperial Era - Late Antiquity (1st - 5th century CE)

Belonging to Complex:

military installation



BADEN | AQUAE

Niederösterreich, Baden

📍 48.009993, 16.235243

🏠 Siedlung

🕒 Frühe Kaiserzeit - Spätantike (1. - 5. Jh. n. Chr.)

🏠 Fläche: 0 ha Höhe: 230 m

UNESCO-Status: kein UNESCO-Status

Sichtbarkeit & Konservierung

nicht sichtbare Strukturen unter der Erde

Forschungsstand

zerstört

TOURISTISCHE NUTZUNG

Zugänglichkeit: öffentlich zugänglich, geregelter Zugang, Eintrittskosten

Anschluss an Straßennetz und öffentlichen Verkehr: Straßennetz, Parkplatz, öffentlicher Verkehr

Präsentation & Konservierung vor Ort: Museum, Führungen

Museum/Besucherzentrum: Rollettmuseum Baden

rollettmuseum.at

Siedlung

🕒 Frühe Kaiserzeit - Spätantike (1. - 5. Jh. n. Chr.)



BADEN | AQUAE

Lower Austria, Baden

📍 48.009993, 16.235243

AT

🏠 settlement

🕒 Early Imperial Era - Late Antiquity (1st - 5th century CE)

📏 Area: 0 ha Elevation: 230 m

UNESCO Status: no UNESCO status

Site Visibility & Conservation

underground remains not visible

State of Research

destroyed

CONSIDERATIONS FOR TOURISTIC EXPLOITATION

Access to Site: open to the public, controlled, entry fee

Connection to modern Road Network and Public Transport: Road network, Parking available, Public transport

On-site Visualisation, Presentation & Conservation: museum, guided tours

Museum / Visitor Centre: Rollettmuseum Baden

rollettmuseum.at

settlement

🕒 Early Imperial Era - Late Antiquity (1st - 5th century CE)



KLOSTERNEUBURG | ASTURIS (?) CANNABIACA (?) QUADRIBURGIUM (?) ARRIANIS (?)

Niederösterreich, Klosterneuburg

© 48.306839, 16.32593

🏰 Kastell, Gräberfeld, Siedlung, vermutetes Marschlager

🕒 Frühe Kaiserzeit - Spätantike (1. - 5. Jh. n. Chr.)

📏 Höhe: 182 m

UNESCO-Status: gelistet als UNESCO Weltkulturerbe (Kastell, Vicus)

Rechtlicher Schutz: nationale Denkmalschutzgesetze

Rezente Überbauung

Teilweise überbaut mit rezenten Strukturen

Sichtbarkeit & Konservierung

Strukturen freigelegt und sichtbar (ergraben, konserviert), archäologische Strukturen bis über der Erde, nur ein kleiner Teil sichtbar

Forschungsstand

teilweise ergraben

Weiterführende Information

Grabung und Funde im Stift, Kleinfunde im Stadtmuseum

Bauphasen

70 - 100 n. Chr. 🏰 Kastell - 1. Jh. n. Chr. | 1. Bauphase - Holz-Erde-Kastell

100 - 200 n. Chr. 🏰 Kastell - 2. Jh. n. Chr. | 2. Bauphase - Steinkastell

300 - 400 n. Chr. 🏰 Kastell - 4. Jh. n. Chr. | 3. Bauphase - Hufeisenturm

400 - 500 n. Chr. 🏰 Kastell - 5. Jh. n. Chr. | 4. Bauphase - Restkastell

Militäreinheiten

🏰 legio X Gemina Pia Fidelis 🏰 Ziegelstempel (Bauvexillation)

122 n. Chr. 🏰 cohors II Batavorum 🏰 Ziegelstempel, Grabinschrift

🏰 Dux Ursicinus 🏰 Ziegelstempel

🏰 cohors I Montanorum 🏰 Ziegel ▶ CIL 1626

🏰 cohors I Aelia sagittariorum 🏰 Grabinschrift, Ziegelstempel, Weihinschrift

🏰 legio XIII Gemina Martia Victrix 🏰 Ziegelstempel (Bauvexillation)

🏰 legio XIII Gemina 🏰 Ziegelstempel (Bauvexillation)



KLOSTERNEUBURG | ASTURIS (?) CANNABIACA (?) QUADRIBURGIUM (?) ARRIANIS (?)

Lower Austria, Klosterneuburg

© 48.306839, 16.32593

AT

🏰 fort, burial ground, settlement site, presumed field camp

🕒 Early Imperial Era - Late Antiquity (1st - 5th century CE)

*📏 Elevation: 182 m

UNESCO Status: listed in UNESCO World Heritage Site (fort, vicus)

Legal protection: national Monument Protection Law

Coverage with Building Structures

partly covered with modern superstructures

Site Visibility & Conservation

underground remains uncovered and visible (excavated, conserved), archaeological remains above surface until today, only a small part is visible

State of Research

partially excavated

Further Information

excavation and finds at the monastery, small finds at the town museum

Construction Phases

70 - 100 CE 🏰 fort - 1st century CE | 1st construction phase - wood-earth construction

100 - 200 CE 🏰 fort - 2nd century CE | 2nd construction phase - stone fort

300 - 400 CE 🏰 fort - 4th century CE | 3rd construction phase - horseshoe tower

400 - 500 CE 🏰 fort - 5th century CE | 4th construction phase - remaining fort

Military Forces

🏰 legio X Gemina Pia Fidelis 🏰 brick stamps (probably construction vexillation)

122 CE 🏰 cohors II Batavorum 🏰 brick stamps, grave inscription

🏰 Dux Ursicinus 🏰 brick stamps

🏰 cohors I Montanorum 🏰 brick tile ▶ CIL 1626

🏰 cohors I Aelia sagittariorum 🏰 grave inscription, brick stamp, dedication inscription

🏰 legio XIII Gemina Martia Victrix 🏰 brick stamps (probably construction vexillation)

🏰 legio XIII Gemina 🏰 brick stamps (probably construction vexillation)

Forschungsgeschichte

- 🔍 Grabung (1953-1954) | A. Schmeller, R. Egger: Kastellbäder
- 🔍 Grabung (1960-1990) | J.-W. Neugebauer: Bestattungsareal
- 🔍 Grabung (1976) | H. Ubl: Kastell
 - ▶ H. Ubl in: Kandler-Vetters 1989, 167. H. Ubl in: Friesinger-Krinzinger 2002², 236ff.
- 🔍 Grabung (2000-2002) | H. Ubl: Kastell
- 🔍 Grabung (2013): südliche Lagermauer

TOURISTISCHE NUTZUNG

- Zugänglichkeit:* öffentlich zugänglich, geregelter Zugang
- Anschluss an Straßennetz und öffentlichen Verkehr:* Straßennetz, Parkplatz, öffentlicher Verkehr
- Präsentation & Konservierung vor Ort:* Freiluftpräsentation, Museum
- Museum/Besucherzentrum:* Abtei Klosterneuburg

www.stift-klosterneuburg.at

Kastell

- ⌚ Frühe Kaiserzeit - Spätantike (1. - 5. Jh. n. Chr.)
Zugehörigkeit:
Kastell
📍 48.306839, 16.32593

Siedlung

- ⌚ Frühe Kaiserzeit - Spätantike (2. - 5. Jh. n. Chr.)
Zugehörigkeit:
Siedlung
📍 48.306839, 16.32593

Gräberfeld

- ⌚ Frühe Kaiserzeit - Spätantike (1. - 5. Jh. n. Chr.)
Zugehörigkeit:
Siedlung
📍 48.306839, 16.32593

Research History

- 🔍 excavation (1953-1954) | A. Schmeller, R. Egger: bath of the fort
- 🔍 excavation (1960-1990) | J.-W. Neugebauer: burial area
- 🔍 excavation (1976) | H. Ubl: fort
 - ▶ H. Ubl in: Kandler-Vetters 1989, 167. H. Ubl in: Friesinger-Krinzinger 2002², 236ff.
- 🔍 excavation (2000-2002) | H. Ubl: fort
- 🔍 excavation (2013): southern camp wall

AT

CONSIDERATIONS FOR TOURISTIC EXPLOITATION

<i>Access to Site:</i>	open to the public, controlled
<i>Connection to modern Road Network and Public Transport:</i>	Road network, Parking available, Public transport
<i>On-site Visualisation, Presentation & Conservation:</i>	open air presentation, museum
<i>Museum / Visitor Centre:</i>	Klosterneuburg Abbey

www.stift-klosterneuburg.at

fort

⌚ Early Imperial Era - Late Antiquity (1st - 5th century CE)

Belonging to Complex:

fort

📍 48.306839, 16.32593

settlement

⌚ Early Imperial Era - Late Antiquity (2nd - 5th century CE)

Belonging to Complex:

settlement

📍 48.306839, 16.32593

burial ground

⌚ Early Imperial Era - Late Antiquity (1st - 5th century CE)

Belonging to Complex:

settlement

📍 48.306839, 16.32593



SCHWECHAT | ALA NOVA

Niederösterreich, Schwechat

© 48.140927, 16.476378

- 🏰 Kastell, Gräberfelder, Meilenstein, Sarkophag
- 🕒 Mittlere Kaiserzeit - Spätantike (2. - 5. Jh. n. Chr.)
- 📏 Fläche: 3.5 ha Höhe: 162 m
- UNESCO-Status: kein UNESCO-Status

Rezente Überbauung

Teilweise überbaut mit rezenten Strukturen

Sichtbarkeit & Konservierung

Strukturen freigelegt und sichtbar (ergraben, konserviert), archäologische Strukturen bis über der Erde

Forschungsstand

teilweise ergraben

Bauphasen

200 - 250 n. Chr. 🏰 Kastell - 3. Jahrhundert n. Chr. | 1. Erweiterungsphase des Kastells
400 - 488 n. Chr. 🏰 Restekastell - 5. Jahrhundert n. Chr. | zivile Bauten und Nutzung

Militäreinheiten

- 🏰 legio X Gemina Pia Fidelis 🏰 Ziegelstempel
- 🏰 legio XIII Gemina Martia Victrix 🏰 Ziegelstempel, möglicherweise für Bauarbeiten abgestellt
- 🏰 legio XIII Gemina 🏰 Ziegelstempel, möglicherweise für Bauarbeiten abgestellt
- 🏰 legio I Noricum

Forschungsgeschichte

- 🏰 Grabung (1843): Meilensteine
- 🏰 Grabung (1910) | E. Nowotny: Kastell
- 🏰 Grabung (1937) | J. Ableidinger



SCHWECHAT | ALA NOVA

Lower Austria, Schwechat

📍 48.140927, 16.476378

AT

🏰 Fort, cemeteries, Milestone, Sarcophagus

🕒 Middle Imperial Era - Late Antiquity (2nd - 5th century CE)

*📏 Area: 3.5 ha Elevation: 162 m

UNESCO Status: no UNESCO status

Coverage with Building Structures

partly covered with modern superstructures

Site Visibility & Conservation

underground remains uncovered and visible (excavated, conserved), archaeological remains above surface until today

State of Research

partially excavated

Construction Phases

200 - 250 CE 🏰 fort - 3rd century CE | 1st expansion of the fort

400 - 488 CE 🏰 restfort- 5th century CE | civil constructions and use

Military Forces

🏰 legio X Gemina Pia Fidelis 🏰 brick stamps

🏰 legio XIII Gemina Martia Victrix 🏰 brick stamps, maybe left for building

🏰 legio XIII Gemina 🏰 brick stamps, maybe left for building

🏰 legio I Noricum

Research History

🏰 excavation (1843): milestones

🏰 excavation (1910) | E. Nowotny: fort

🏰 excavation (1937) | J. Ableidinger

TOURISTISCHE NUTZUNG

Zugänglichkeit: geregelter Zugang, beschränkt öffentlich zugänglich

Anschluss an Straßennetz und öffentlichen Verkehr: Straßennetz, Parkplatz, öffentlicher Verkehr

Präsentation & Konservierung vor Ort: Museum

Museum/Besucherzentrum: Rothmühle Schloß Museum

www.rothmuehle.at

Kastell

⌚ Mittlere Kaiserzeit - Spätantike (2. - 5. Jh. n. Chr.)
Zugehörigkeit:

Kastell

© 48.140927, 16.476378

Gräberfeld

⌚ Spätantike (4. - 5. Jh. n. Chr.)
© 48.140927, 16.476378

Meilenstein

Sarkophag


 CONSIDERATIONS FOR TOURISTIC EXPLOITATION

Access to Site: controlled, restricted

Connection to modern Road Network and Public Transport: Road network, Parking available, Public transport

On-site Visualisation, Presentation & Conservation: museum

Museum / Visitor Centre: Rothmühle Castle Museum of Local History
www.rothmuehle.at

AT

fort

⌚ Middle Imperial - Late Antiquity (2nd - 5th century CE)

Belonging to Complex:

fort

📍 48.140927, 16.476378

cemetery

⌚ Late Antiquity (4th - 5th century CE)

📍 48.140927, 16.476378

milestone

sarcophagus



FISCHAMEND | AEQUINOCTIUM

Niederösterreich, Fischamend

📍 48.118657, 16.612638

🏰 Wachtürme, vermutete Siedlung und Kastell, Gräberfeld

🕒 Frühe Kaiserzeit - Spätantike (1. - 5. Jh. n. Chr.)

📏 Fläche: 0.0043 ha (Wachturm) Höhe: 156 m

UNESCO-Status: kein UNESCO-Status

Rezente Überbauung

Vollständig überbaut mit rezenten Strukturen

Sichtbarkeit & Konservierung

nicht sichtbare Strukturen unter der Erde

Forschungsstand

teilweise ergraben

Weiterführende Information

Wachturm „Limesturm“ in Fischamend Dorf (1. Konstruktion: Holz; 2. Konstruktion: Stein);
Wachtürme in Fischamend Markt: A) „Holzturm“ mit Steinrundmauer und B) „Steinturm“

Militäreinheiten

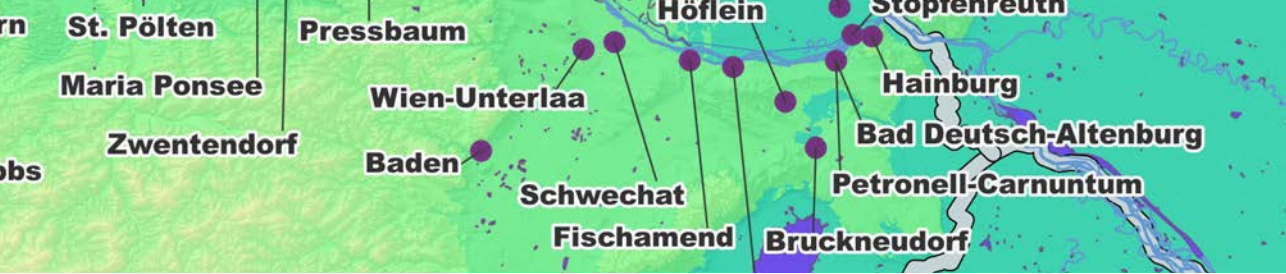
🗡️ equites Dalmatae 📜 Notitia Dignitatum

Forschungsgeschichte

📍 Grabung (1896) | M. Groller: Wachturm

📍 Grabung (1901) | M. Groller: Gräberfelder

📍 Grabung (1901) | M. Groller: fort and settlement



FISCHAMEND | AEQUINOCTIUM

Lower Austria, Fischamend

📍 48.118657, 16.612638

AT

🏰 watchtowers, presumed fort and settlement, grave field

🕒 Early Imperial Era - Late Antiquity (1st - 5th century CE)

📏 Area: 0.0043 ha (watchtower) Elevation: 156 m

UNESCO Status: no UNESCO status

Coverage with Building Structures

fully covered with modern superstructures

Site Visibility & Conservation

underground remains not visible

State of Research

partially excavated

Further Information

watchtower „Limesturm“ in Fischamend Dorf (1.construction: wood; 2nd construction: stone); watchtowers in Fischamend Markt: A) „woodtower“ with stone circular wall and B) „stone tower“

Military Forces

🏹 equites Dalmatae 🏰 Notitia Dignitatum

Research History

🏰 excavation (1896) | M. Groller: watchtower

🏰 excavation (1901) | M. Groller: cemeteries

🏰 excavation (1901) | M. Groller: fort and settlement

TOURISTISCHE NUTZUNG

Zugänglichkeit: öffentlich zugänglich, geregelter Zugang, Eintrittskosten

Anschluss an Straßennetz und öffentlichen Verkehr: Straßennetz, Parkplatz, öffentlicher Verkehr

Präsentation & Konservierung vor Ort: Museum

Museum/Besucherzentrum: Fischerturm: Heimatmuseum
www.heimatmuseum-fischamend.at

Wachtürme

⌚ Frühe Kaiserzeit - Spätantike (1. - 5. Jh. n. Chr.)

Zugehörigkeit:

Wachturm

📍 48.118657, 16.612638


 CONSIDERATIONS FOR TOURISTIC EXPLOITATION

Access to Site: open to the public, controlled, entry fee

Connection to modern Road Network and Public Transport: Road network, Parking available, Public transport

On-site Visualisation, Presentation & Conservation: museum

Museum / Visitor Centre: Fischerturm: museum for local history
www.heimatmuseum-fischamend.at

AT

watchtowers

⌚ Early Imperial Era - Late Antiquity (1st - 5th century CE)

Belonging to Complex:

watchtowers

📍 48.118657, 16.612638



WIEN-HEILIGENSTADT

Wien, Wien

© 48.25357, 16.35527

- vermuteter Wachturm
- Mittlere Kaiserzeit - Spätantike (2. - 4. Jh. n. Chr.)
- Fläche: 0.0058 ha Höhe: 190 m
- UNESCO-Status: kein UNESCO-Status

Rezente Überbauung

Vollständig überbaut mit rezenten Strukturen

Sichtbarkeit & Konservierung

Strukturen weiterverwendet / integriert in rezente Bauten

Forschungsstand

teilweise ergraben

Bauphasen


- Wachturm - römische Zeit | 1. Bauphase: rechteckiger Bau mit Stützen
- Wachturm - römische Zeit | 2. Bauphase (Wachturm)

Militäreinheiten

legio X Gemina Pia Fidelis Ziegelstempel

Forschungsgeschichte

- Kirchenrestauration (1952-1953): Wachturm
- Grabung (1985): Wachturm



© Living Danube Limes / A. W.



WIEN-HEILIGENSTADT

Vienna, Vienna

📍 48.25357, 16.35527

AT

🏰 presumed watchtower

🕒 Middle Imperial Era - Late Antiquity (2nd - 4th century CE)

📏 Area: 0.0058 ha Elevation: 190 m

UNESCO Status: no UNESCO status

Coverage with Building Structures

fully covered with modern superstructures

Site Visibility & Conservation

reutilised / integrated in modern structures

State of Research

partially excavated

Construction Phases

🔪 watchtower- roman period | 1st construction phase; rectangular building with external columns

🔪 watchtower - roman period | 2nd construction phase (watchtower)

Military Forces

🏹 legio X Gemina Pia Fidelis 🏠 brick stamps

Research History

🏠 restauration of the church (1952-1953): watchtower

🏠 excavation (1985): watchtower



indischbauer, 2021

TOURISTISCHE NUTZUNG

Zugänglichkeit: öffentlich zugänglich, beschränkt öffentlich zugänglich

Anschluss an Straßennetz und öffentlichen Verkehr: Straßennetz, Parkplatz, öffentlicher Verkehr, Radweg

Präsentation & Konservierung vor Ort: Museum

Museum/Besucherzentrum: Grabungen unter der Kirche St. Jakob

www.wien.gv.at

vermuteter Wachturm

⌚ Frühe Kaiserzeit - Spätantike
(2. - 4. Jh. n. Chr.)

Zugehörigkeit:
vermuteter Wachturm
© 48.25357, 16.35527



© Living Danube Limes /
A. Windischbauer, 2021

CONSIDERATIONS FOR TOURISTIC EXPLOITATION

Access to Site: open to the public, restricted

Connection to modern Road Network and Public Transport: Road network, Parking available, Public transport, Bicycle routes

On-site Visualisation, Presentation & Conservation: museum

Museum / Visitor Centre: Roman excavations under St. Jacob's Church
www.wien.gv.at

AT



presumed watchtower

⌚ Early Imperial Era - Late Antiquity
(2nd - 4th century CE)

Belonging to Complex:
presumed watchtower

© 48.25357, 16.35527

© Living Danube Limes /
A. Windischbauer, 2021



WIEN-UNTERLAA

Wien, Wien

© 48.132027, 16.420568

🏠 Villa rustica, vermutete Siedlung, Inschrift

🕒 Mittlere Kaiserzeit - Spätantike (2. - 4. Jh. n. Chr.)

📏 Höhe: 168 m

UNESCO-Status: kein UNESCO-Status

Rechtlicher Schutz: nationale Denkmalschutzgesetze

Rezente Überbauung

Teilweise überbaut mit rezenten Strukturen

Sichtbarkeit & Konservierung

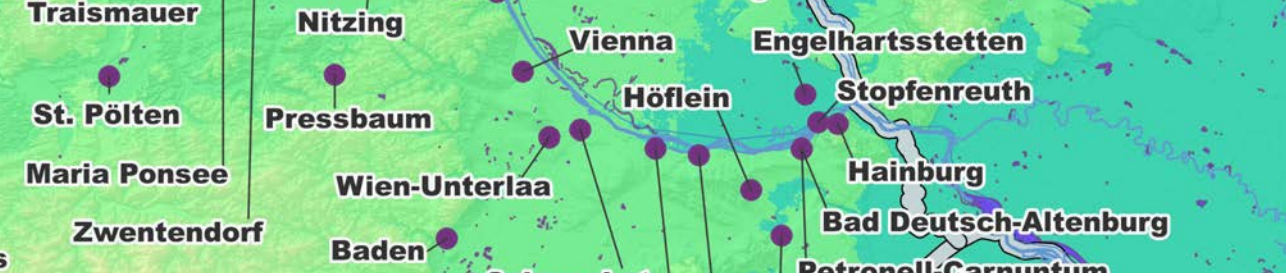
Strukturen freigelegt und sichtbar (ergraben, konserviert), archäologische Strukturen bis über der Erde

Forschungsstand

teilweise ergraben



© Living Danube Limes / A. Windischbauer, 2021



WIEN-UNTERLAA

Vienna, Vienna

© 48.132027, 16.420568

AT

 Villa rustica, presumed settlement, Inscription

 Middle Imperial Era - Late Antiquity (2nd - 4th century CE)

 Elevation: 168 m

UNESCO Status: no UNESCO status

Legal protection: national Monument Protection Law



Coverage with Building Structures

partly covered with modern superstructures

Site Visibility & Conservation

underground remains uncovered and visible (excavated, conserved), archaeological remains above surface until today

State of Research

partially excavated

TOURISTISCHE NUTZUNG

<i>Zugänglichkeit:</i>	öffentlich zugänglich, geregelter Zugang, beschränkt öffentlich zugänglich
<i>Anschluss an Straßennetz und öffentlichen Verkehr:</i>	Straßennetz, Parkplatz, öffentlicher Verkehr
<i>Präsentation & Konservierung vor Ort:</i>	Freiluftpräsentation
<i>Museum/Besucherzentrum:</i>	Grabungsmuseum Unterlaa

Villa Rustica

⌚ Frühe Kaiserzeit - Spätantike (2. - 4. Jh. n. Chr.)

Inscription

⌚ Frühe Kaiserzeit - Spätantike (2. - 4. Jh. n. Chr.)

Zugehörigkeit:

Teil des Museum


 CONSIDERATIONS FOR TOURISTIC EXPLOITATION

Access to Site: open to the public, controlled, restricted

Connection to modern Road Network and Public Transport: Road network, Parking available, Public transport

On-site Visualisation, Presentation & Conservation: open air presentation

Museum / Visitor Centre: Unterlaa Excavation Museum

AT

villa rustica

⌘ Early Imperial Era - Late Antiquity (2nd - 4th century CE)

inscription

⌘ Early Imperial Era - Late Antiquity (2nd - 4th century CE)
 Belonging to Complex:
 part of the museum



WIEN | VINDOBONA

Wien, Wien

📍 48.210983, 16.37276

🏰 Kastell, Legionslager, canabae legionis, Gräberfelder, Zivilstadt, Hafenanlage, Limesstraße und Straßennetzwerk

🕒 Frühe Kaiserzeit - Spätantike (1. - 5. Jh. n. Chr.)

📏 Fläche: 20 ha (Legionslager) Höhe: 170 m

UNESCO-Status: gelistet als UNESCO Weltkulturerbe (Legionslager, canabae legionis, Tribunenhäuser)

Rechtlicher Schutz: nationale Denkmalschutzgesetze

Rezente Überbauung

Teilweise überbaut mit rezenten Strukturen

Sichtbarkeit & Konservierung

Strukturen freigelegt und sichtbar (ergraben, konserviert), physische Rekonstruktionen über den archäologischen Strukturen, Reste unter der Erde, z.T. sichtbar und erhalten

Forschungsstand

teilweise ergraben, wissenschaftliche Publikationen verfügbar

Bauphasen

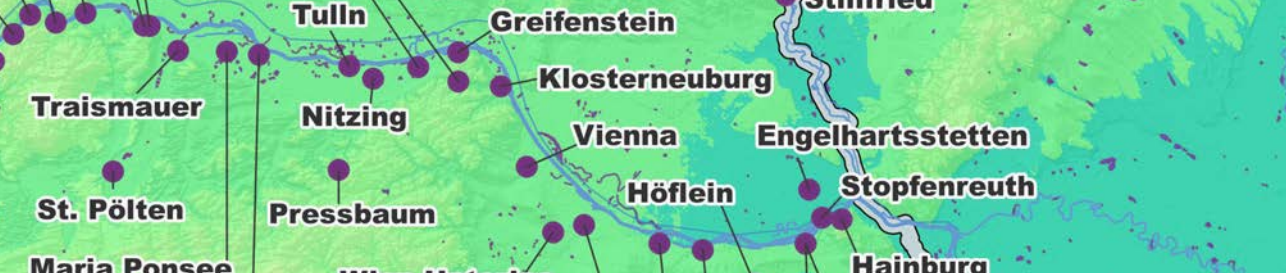
80 - 150 n. Chr. 🏠 Zivilstadt | 1. Bauphase

97 - 100 n. Chr. 🏠 Legionslager | 1. Bauphase

150 - 200 n. Chr. 🏠 Zivilstadt | 2. Bauphase - Stadtmauer



© Living Danube Limes / A. Windischbauer, 2021



WIEN | VINDOBONA

Vienna, Vienna

📍 48.210983, 16.37276

AT

🏰 fort, legionary camp, canabae legionis, cemeteries, civilian settlement, harbour, Limesroad and road network

🕒 Early Imperial Era - Late Antiquity (1st - 5th century CE)

📏 Area: 20 ha (legionary camp) Elevation: 170 m

UNESCO Status: listed in UNESCO World Heritage Site (legionary camp, canabae legionis, tribune houses)

Legal protection: national Monument Protection Law



Coverage with Building Structures

partly covered with modern superstructures

Site Visibility & Conservation

underground remains uncovered and visible (excavated, conserved), physical reconstructions above archaeological remains, underground remains partly visible and preserved

State of Research

partially excavated, scientific papers and monographs available

Construction Phases

80 - 150 CE 🏗️ civil town | 1st construction phase

97 - 100 CE 🏗️ legionary camp | 1st construction phase

150 - 200 CE 🏗️ civil town | 2nd construction phase - city wall

Militäreinheiten

- 1. Jh. n. Chr. ✂ ala I Thracum
- 1. Jh. n. Chr. ✂ cohors I Aelia sagittariorum
- 1. Jh. n. Chr. ✂ legio XV Apollinaris
- 89 - 101 n. Chr. ✂ legio XIII Gemina
- 93 - 101 n. Chr. ✂ ala I Flavia Augusta Britannica milliaria 🗿 Grabinschriften
- 101 - 118/119 n. Chr. ✂ ala I Batavorum 🗿 Militärdiplome
- 102 - 114 n. Chr. ✂ legio XIII Gemina Martia Victrix
- 114 - 488 n. Chr. ✂ legio X Gemina Pia Fidelis
- 300 - 400 n. Chr. ✂ classis Histrica (Donaufлотten)
- Kaiserzeit ✂ classis Pannonica (Donaufлотten)

Forschungsgeschichte

- 🗿 regelmäßige Grabungen seit Mitte des 19. Jhs. durch Schleifung der Stadtbefestigungen
- 🗿 Grabung (seit 1865) | F. Kenner: Legionslager
- 🗿 Grabung (1900) | F. Kenner, Nowalski de Lilia: Legionslager
- 🗿 Umbauarbeiten (1901-1902) | F. Kenner: Kirche Maria am Gestade (vermuteter Hafen)
 - ▶ Kenner 1904, 127f.
- 🗿 Grabung (1937) | E. Polascheck: Legionslager
- 🗿 Grabung (1946) | A. Neumann: Legionslager
- 🗿 Grabung (1962) | Ladenbauer-Orel: Kastell
- 🗿 Grabung (seit 1989) | Stadtarchäologie: Legionslager
- 🗿 Grabung (1989-1990): Zivilstadt
- 🗿 Grabung (1990-1994): canabae legionis (Lagervorstadt)
- 🗿 Grabung (1999) | M. Mosser: vermuteter Hafen

TOURISTISCHE NUTZUNG

Zugänglichkeit: beschränkt öffentlich zugänglich, Gemäuer unter dem Hohen Markt erhalten (Hoher Markt 3) und Gemäuer Am Hof (Am Hof 9), Besuch auf Anfrage möglich.

Anschluss an Straßennetz und öffentlichen Verkehr: Straßennetz, Parkplatz

Präsentation & Konservierung vor Ort: Museum

Museum/Besucherzentrum: Römermuseum Wien

www.wienmuseum.at

Service: Souvenirshop im Museum

Military Forces

- 1st century CE ✂ ala I Thracum
- 1st century CE ✂ cohors I Aelia sagittariorum
- 1st century CE ✂ legio XV Apollinaris
- 89 - 101 CE ✂ legio XIII Gemina
- 93 - 101 CE ✂ ala I Flavia Augusta Britannica milliaria ☞ grave inscriptions
- 101 - 118/119 CE ✂ ala I Batavorum ☞ military diplomas
- 102 - 114 CE ✂ legio XIII Gemina Martia Victrix
- 114 - 488 CE ✂ legio X Gemina Pia Fidelis
- 300 - 400 CE ✂ classis Histrica (Danube Fleet)
- Imperial Era ✂ classis Pannonica (Danube Fleet)

Research History

- ☞ regularly excavations since middle of the 19th century due to the removal of the city fortification
- ☞ excavation (since 1865) | F. Kenner: legionary camp
- ☞ excavation (1900) | F. Kenner, Nowalski de Lilia: legionary camp
- ☞ remodelling work (1901-1902) | F. Kenner: church Maria am Gestade (presumed harbour)
 - ▶ Kenner 1904, 127f.
- ☞ excavation (1937) | E. Polascheck: legionary camp
- ☞ excavation (1946) | A. Neumann: legionary camp
- ☞ excavation (1962) | Ladenbauer-Orel: fort
- ☞ excavation (since 1989) | urban archaeology: legionary camp
- ☞ excavation (1989-1990): civil town
- ☞ excavation (1990-1994): canabae legionis
- ☞ excavation (1999) | M. Mosser: presumed harbour

CONSIDERATIONS FOR TOURISTIC EXPLOITATION

Access to Site: restricted, preserved ruins are located under the "High Market" (Hoher Markt 3) and "Am Hof" (Am Hof 9). Visit on request

Connection to modern Road Network and Public Transport: Road network, Parking available

On-site Visualisation, Presentation & Conservation: museum

Museum / Visitor Centre: Roman Museum Vienna

www.wienmuseum.at

Service: Souvenir shop in museum

Kastell

⌚ Frühe Kaiserzeit (1. Jh. n. Chr.)

Zugehörigkeit:

Kastell

© 48.212359314342024, 16.36443076966265

Legionslager

⌚ Frühe Kaiserzeit - Spätantike (1. - 4. Jh. n. Chr.)

Zugehörigkeit:

Legionslager

© 48.210751, 16.369270

Canabae Legionis (Lagervorstadt)

⌚ Frühe Kaiserzeit - Mittlere Kaiserzeit (1. - 3. Jh. n. Chr.)

Zugehörigkeit:

Legionslager

© 48.20798772177865, 16.366624244588593

Gräberfelder

⌚ Frühe Kaiserzeit - Spätantike (1. - 4. Jh. n. Chr.)

Zivilstadt

⌚ Frühe Kaiserzeit - Spätantike (1. - 3. Jh. n. Chr.)

Zugehörigkeit:

Zivilstadt

© 48.192200, 16.392117

Hafenanlage

⌚ Spätantike (4. Jh. n. Chr.)

© 48.211595267485535, 16.37518930035305

fort

⌚ Early Imperial Era (1st century CE)

Belonging to Complex:

fort

© 48.212359314342024, 16.36443076966265

legionary camp

⌚ Early Imperial Era - Late Antiquity (1st - 4th century CE)

Belonging to Complex:

legionary camp

© 48.210751, 16.369270

canabae legionis

⌚ Early Imperial Era - Middle Imperial Era (1st - 3rd century CE)

Belonging to Complex:

legionary camp

© 48.20798772177865, 16.366624244588593

cemeteries

⌚ Early Imperial Era - Late Antiquity (1st - 4th century CE)

civil town

⌚ Early Imperial Era - Late Antiquity (1st - 3rd century CE)

Belonging to Complex:

civil town

© 48.192200, 16.392117

harbour

⌚ Late Antiquity (4th century CE)

© 48.211595267485535, 16.37518930035305

AT

Limesstraße und Straßennetzwerk

⌘ Frühe Kaiserzeit - Spätantike (1. - 5. Jh. n. Chr.)



Tribunenhäuser

⌘ Frühe Kaiserzeit - Spätantike
(Ende 1. - 5. Jh. n. Chr.)

© 48.210644, 16.372662

© Living Danube Limes /
A. Windischbauer, 2021

Limesroad and roadnetwork

⌚ Early Imperial Era - Late Antiquity (1st - 5th century CE)

tribune houses

⌚ Early Imperial Era - Late Antiquity
(end of 1st - 5th century CE)
📍 48.210644, 16.372662



© Living Danube Limes /
A. Windischbauer, 2021

AT



MARIA ELLEND-REGELSBRUNN

Niederösterreich, Haslau-Maria Ellend

© 48.11073, 16.69095

🏰 zwei Wachtürme Maria Ellend; römische Straße; Burgus Regelsbrunn; Meilenstein Maria Ellend; Meilenstein Regelsbrunn

🕒 Frühe Kaiserzeit - Spätantike (2. - 5. Jh. n. Chr.)

📏 Fläche: 0 ha Höhe: 186 m

UNESCO-Status: kein UNESCO-Status

Rezente Überbauung

Keine rezente Überbauung

Sichtbarkeit & Konservierung

Strukturen nicht sichtbar

Forschungsstand

teilweise ergraben, zerstört

Weiterführende Information

Meilenstein Maria Ellend ist Malerei vorhanden, aber heute nicht mehr vorhanden. Meilenstein Regelsbrunn wurde 1899 gefunden und wurde verbaut (Ort unbekannt). Die römische Straße wurde abgetragen.

Forschungsgeschichte

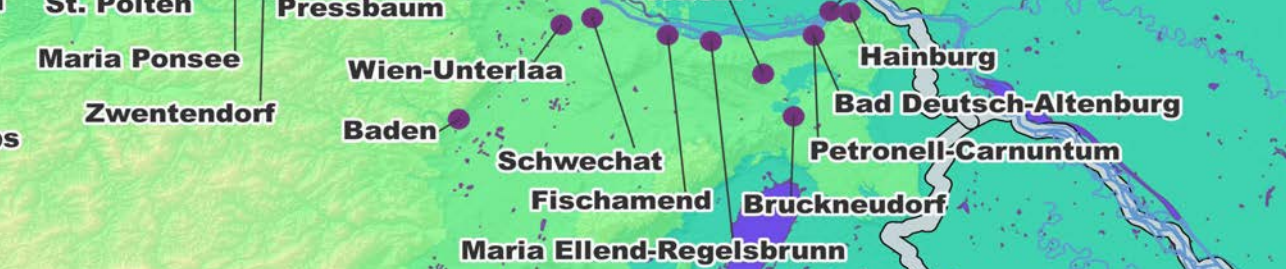
- 🔍 Entdeckung (Mittelalter): Meilenstein
 - ▶ Gemälde des Meilensteins von 1588
- 🔍 Grabung (1899) | Limeskommission: Meilenstein
- 🔍 Grabung (1899-1901) | Limeskommission: Wachtürme und römische Straße
- 🔍 Grabung (1900) | Limeskommission: Burgus (?)

TOURISTISCHE NUTZUNG

Zugänglichkeit: öffentlich zugänglich

Anschluss an Straßennetz und öffentlichen Verkehr: Straßennetz

Präsentation & Konservierung vor Ort: nicht sichtbar



MARIA ELLEND-REGELSBRUNN

Lower Austria, Haslau-Maria Ellend

📍 48.11073, 16.69095

AT

🏰 two watchtowers Maria Ellend; roman road; burgus Regelsbrunn; milestone Maria Ellend; milestone Regelsbrunn

🕒 Early Imperial Era - Late Antiquity (2nd - 5th century CE)

📏 Area: 0 ha Elevation: 186 m

UNESCO Status: no UNESCO status

Coverage with Building Structures

not covered

Site Visibility & Conservation

remains not visible

State of Research

partially excavated, destroyed

Further Information

Milestone Maria Ellend painting is present, but no longer exists today. Milestone Regelsbrunn was found in 1899 and was obstructed (location unknown). The roman road was removed.

Research History

- 🔍 discovery (Middle Ages): milestone
 - ▶ 1588 painting of milestone
- 🔍 excavation (1899) | Limescommission: milestone
- 🔍 excavation (1899-1901) | Limescommission: watchtowers and roman road
- 🔍 excavation (1900) | Limescommission: burgus (?)

CONSIDERATIONS FOR TOURISTIC EXPLOITATION

- Access to Site:* open to public
- Connection to modern Road Network and Public Transport:* road network
- On-site Visualisation, Presentation & Conservation:* not visible

Wachtürme

⌚ Frühe Kaiserzeit - Spätantike (2. - 5. Jh. n. Chr.)

Zugehörigkeit:
Wachtürme

Burgus (?)

Zugehörigkeit:
Burgus (?)

römische Straße

⌚ römisch

Zugehörigkeit:
römische Straße

Meilensteine

⌚ römisch
Zugehörigkeit:
Meilensteine

watchtowers

⌚ Early Imperial Era - Late Antiquity (2nd - 5th century CE)
Belonging to Complex:
watchtowers

burgus (?)

Belonging to Complex:
burgus (?)

AT

roman road

⌚ roman period
Belonging to Complex:
roman road

milestones

⌚ roman period
Belonging to Complex:
milestones



HÖFLEIN

Niederösterreich, Bruck an der Leitha

📍 48.068699, 16.785347

🏛️ Villa Rustica, vermutetes Kastell

🕒 Frühe Kaiserzeit - Spätantike (1. - 5. Jh. n. Chr.)

📏 Fläche: 0.2 ha Höhe: 191 m

UNESCO-Status: kein UNESCO-Status

Rechtlicher Schutz: vermutetes Kastell unter nationalem Denkmalschutz

Rezente Überbauung

Teilweise überbaut mit rezenten Strukturen

Sichtbarkeit & Konservierung

Strukturen freigelegt und sichtbar (ergraben, konserviert)

Forschungsstand

teilweise ergraben

Weiterführende Information

Kirche und Gemäuer sichtbar

Forschungsgeschichte

🔍 Grabung (1899) | F. Kubitschek, Nowalski de Lilia (Limeskommission): Turm des Kastells

▶ Kubitschek 1899, 156f.

🔍 Grabung (1900) | M. Groller: Kastell

▶ Groller 1902, 19ff.

🔍 Untersuchungen (seit 1990) | „Archäologieprojekt Höflein“: Befunde des Gemeindegebiet



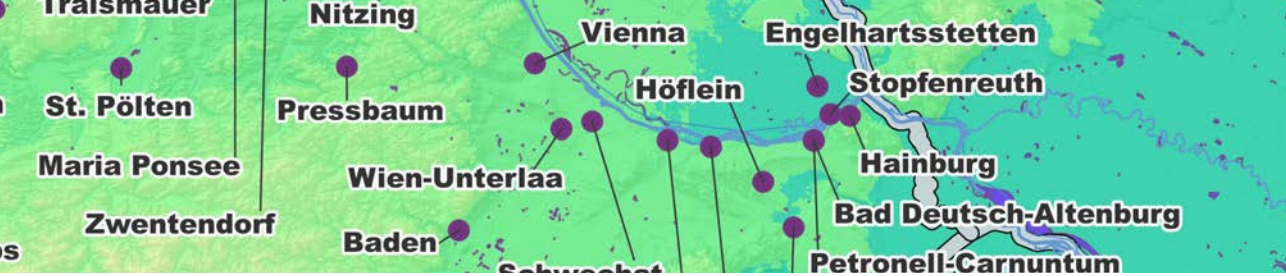
© Living Danube Limes / A. Windischbauer, 2021

TOURISTISCHE NUTZUNG

Zugänglichkeit: öffentlich zugänglich

Anschluss an Straßennetz und öffentlichen Verkehr: Straßennetz, Parkplatz

Präsentation & Konservierung vor Ort: Informationstafeln bei Villa



HÖFLEIN

Lower Austria, Bruck an der Leitha

📍 48.068699, 16.785347

AT

🏰 villa rustica, presumed fort

🕒 Early Imperial Era - Late Antiquity (1st - 5th century CE)

📏 Area: 0.2 ha Elevation: 191 m

UNESCO Status: no UNESCO status

Legal protection: presumed fort under national Monument Protection



Coverage with Building Structures

partly covered with modern superstructures

Site Visibility & Conservation

underground remains uncovered and visible (excavated, conserved)

State of Research

partially excavated

Further Information

church and ruins visible

Research History

📍 excavation (1899) | F. Kubitschek, Nowalski de Lilia (Limes commission): tower of fort

▶ Kubitschek 1899, 156f.

📍 excavation (1900) | M. Groller: fort

▶ Groller 1902, 19ff.

📍 investigation (since 1990) | „Archaeological project Höflein“: findings of the municipal area

CONSIDERATIONS FOR TOURISTIC EXPLOITATION

Access to Site: open to the public

Connection to modern Road Network and Public Transport: Road network, Parking available

On-site Visualisation, Presentation & Conservation: information boards at villa

Villa rustica/römischer Gutshof

⌚ Frühe Kaiserzeit - Spätantike (1. - 5. Jh. n. Chr.)

Zugehörigkeit:

Villa rustica

Ⓜ 48.068699, 16.785347

Kastell und Friedhof

⌚ Frühe Kaiserzeit - Spätantike (1. - 5. Jh. n. Chr.)

Ⓜ 48.068699, 16.785347

villa rustica

⌚ Early Imperial Era - Late Antiquity (1st - 5th century CE)

Belonging to Complex:

villa rustica

📍 48.068699, 16.785347

fort and graveyard

⌚ Early Imperial Era - Late Antiquity (1st - 5th century CE)

📍 48.068699, 16.785347

AT



BRUCKNEUDORF

Burgenland, Neusiedl am See

📍 48.013583, 16.840378

🏛️ Villa, Friedhof

🕒 Frühe Kaiserzeit - Spätantike (1. - 4. Jh. n. Chr.)

📏 Höhe: 170 m

UNESCO-Status: kein UNESCO-Status

Rezente Überbauung

Keine rezente Überbauung

Sichtbarkeit & Konservierung

Strukturen freigelegt und sichtbar (ergraben, konserviert)

Forschungsstand

vollständig ergraben

Weiterführende Information

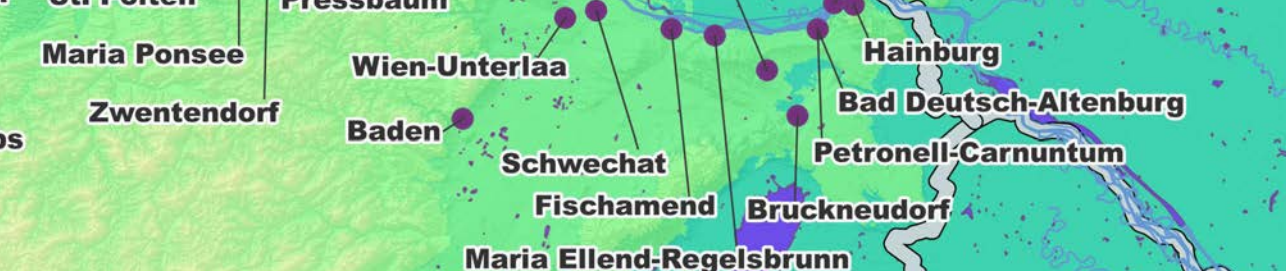
Verein „Kaiservilla“ mit weiteren Informationen und 3D Rekonstruktion der Villa
- kaiservillabruckneudorf.com/

Forschungsgeschichte

- 🕒 Grabung (1899) | Ágost Sotér: Gräberfeld
- 🕒 Grabung (1931) | Alexander Seracsin: sog. Palastvilla
- 🕒 Grabung (1949-1955) | B. Saria: sog. Palastvilla
- 🕒 Grabung (1975-1977) | G. Langmann (ÖAI): sog. Palastvilla



© Living Danube Limes / A. Windischbauer, 2021



BRUCKNEUDORF

Burgenland, Neusiedl am See

📍 48.013583, 16.840378

AT

🏠 Villa, cemetery

🕒 Early Imperial Era - Late Antiquity (1st - 4th century CE)

📏 Elevation: 170 m

UNESCO Status: no UNESCO status



Coverage with Building Structures

not covered

Site Visibility & Conservation

underground remains uncovered and visible (excavated, conserved)

State of Research

fully excavated

Further Information

Club „Kaiservilla“ with further informations and 3D reconstruction of villa
- kaiservillabruckneudorf.com/

Research History

- 📍 excavation (1899) | Ágost Sotér cemetery
- 📍 excavation (1931) | Alexander Seracsin: so-called Palace Villa
- 📍 excavation (1949-1955) | B. Saria: so-called Palace Villa
- 📍 excavation (1975-1977) | G. Langmann (ÖAI): so-called Palace Villa

TOURISTISCHE NUTZUNG

- Zugänglichkeit:* öffentlich zugänglich
- Anschluss an Straßennetz und öffentlichen Verkehr:* Straßennetz, Parkplatz
- Präsentation & Konservierung vor Ort:* Freiluftpräsentation, Museum, Funde (Mosaiken der Villa) im Landesmuseum Burgenland
- Museum/Besucherzentrum:* Landesmuseum Burgenland
landesmuseum-burgenland.at/index.php?id=1384;
www.burgenland.at/service/museen-burgen-und-schloesser-im-burgenland/museum-detail/roemische-palastanlage-bruckneudorf/

sog. Palastvilla

⌘ Frühe Kaiserzeit - Spätantike (1. - 4. Jh. n. Chr.)
Zugehörigkeit:
sog. Palastvilla


CONSIDERATIONS FOR TOURISTIC EXPLOITATION

<i>Access to Site:</i>	open to the public
<i>Connection to modern Road Network and Public Transport:</i>	Road network, Parking available
<i>On-site Visualisation, Presentation & Conservation:</i>	open air presentation, museum, mosaics of the villa at the State Museum Burgenland
<i>Museum / Visitor Centre:</i>	State Museum Burgenland landesmuseum-burgenland.at/index.php?id=1384; www.burgenland.at/service/museen-burgen-und-schloesser-im-burgenland/museum-detail/roemische-palastanlage-bruckneudorf/

AT

so-called Palace Villa

⌚ Early Imperial Era - Late Antiquity (1st - 4th century CE)
 Belonging to Complex:
 so-called Palace Villa



BAD DEUTSCH-ALTENBURG | CARNUNTUM

Niederösterreich, Bad Deutsch-Altenburg

📍 48.118318, 16.876765

🏛️ Legionslager, Amphitheater I, canabae legionis, Auxiliarlager, Wachtürme (?), Gräberfelder

🕒 Frühe Kaiserzeit - Spätantike (1. - 5. Jh. n. Chr.)

🏔️ Höhe: 109 m

UNESCO-Status: gelistet als UNESCO Weltkulturerbe
Rechtlicher Schutz: nationale Denkmalschutzgesetze

Rezente Überbauung

Teilweise überbaut mit rezenten Strukturen

Sichtbarkeit & Konservierung

Strukturen freigelegt und sichtbar (ergraben, konserviert), physische Rekonstruktionen über den archäologischen Strukturen, Strukturen restauriert, Strukturen wiedererrichtet

Forschungsstand

teilweise ergraben, Strukturen belegt durch non-invasive Prospektion, Geoprospektionen durchgeführt, wissenschaftliche Publikationen verfügbar

Weiterführende Information

Von einer weiteren Besiedlung nach 488 n. Chr. wird ausgegangen

Bauphasen

6 - 41 n. Chr. 🏹 Legionslager - 6 n. Chr. | 1. Bauphase - Winterlager

41 - 54 n. Chr. 🏹 Legionslager | 2. Bauphase - Holz-Erde-Lager

70 - 80 n. Chr. 🏹 Legionslager | 3. Bauphase - Steinlager

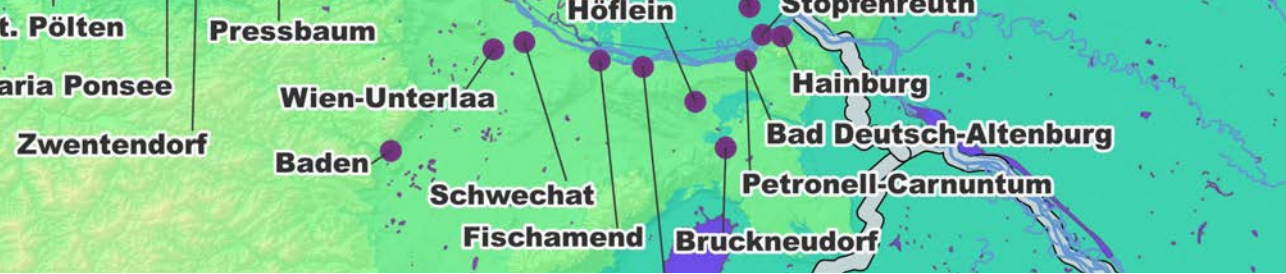
200 n. Chr. 🏹 Legionslager - um 200 n. Chr. | 4. Bauphase - Umbau im Inneren des Lagers

375/380 - 488 n. Chr. 🏹 Legionslager | 5. Bauphase - Umbau des Lagers/Restlager

🏹 Bauphasen Auxiliarkastell und Amphitheater I und II (?)



© Living Danube Limes / A. Windischbauer, 2021



BAD DEUTSCH-ALTENBURG | CARNUNTUM

Lower Austria, Bad Deutsch-Altenburg

📍 48.118318, 16.876765

AT

🏛️ legionary camp, Amphitheater I, canabae legionis, auxiliary fort, watchtowers (?), cemeteries

🕒 Early Imperial Era - Late Antiquity (1st - 5th century CE)

📏 Elevation: 109 m

UNESCO Status: listed in UNESCO World Heritage Site

Legal protection: national Monument Protection Law



Coverage with Building Structures

partly covered with modern superstructures

Site Visibility & Conservation

underground remains uncovered and visible (excavated, conserved), physical reconstructions above archaeological remains, restored, rebuilt structures

State of Research

partially excavated, structures confirmed by non-invasive prospection surveys, geophysical surveys conducted, scientific papers and monographs available

Further Information

further settlement after 488 century CE will be assumed

Construction Phases

6 - 41 CE ✂️ legionary camp - 6 CE | 1st construction phase - winter camp

41 - 54 CE ✂️ legionary camp | 2nd construction phase

- wood-earth-camp

70 - 80 CE ✂️ legionary camp | 3rd construction phase - stone camp

200 CE ✂️ legionary camp - about 200 CE | 4th construction phase - remodelling inner camp

375/380 - 488 CE ✂️ legionary camp | 5th construction phase - remodelling of camp/remaining camp

✂️ building phases legionary camp and Amphitheater I and II (?)

Militäreinheiten

- 40 - 62 n. Chr. ✚ legio XV Apollinaris
- 62 - 69 n. Chr. ✚ legio X Gemina Pia Fidelis
- 69 - 70 n. Chr. ✚ cohors II Italica
- 69 - 71 n. Chr. ✚ legio XXII Primigenia
- 71 - 80 n. Chr. ✚ ala I Hispanorum Arvacorum
- 71 - 101 n. Chr. ✚ cohors V Breucorum Civium Romanorum Equitata
- 71 - 400 n. Chr. ✚ legio XV Apollinaris
- 80 - 89 n. Chr. ✚ ala I Tungrorum Frontoniana
- 89 - 101 n. Chr. ✚ ala I Pannoniorum Tampiana
- 101 - 118 n. Chr. ✚ ala III Augusta Thracum sagittaria
- 101 - 118 n. Chr. ✚ cohors I Ulpia Pannoniorum milliaria equitata Civium Romanorum
- 118 - 132 n. Chr. ✚ cohors I Aelia Gaesatorum milliaria
- 118 - 300 n. Chr. ✚ ala I Thracum Victrix
- 155 - 162 n. Chr. ✚ cohors I Aelia Gaesatorum milliaria
- 176 - 300 n. Chr. ✚ cohors XIX Voluntariorum Civium Romanorum

Forschungsgeschichte

- 🗺 Zeichnungen seit 18. Jh.: Lagergrundriss
- 🗺 regelmäßige Grabungen seit 1877

TOURISTISCHE NUTZUNG

<i>Zugänglichkeit:</i>	öffentlich zugänglich, Eintrittskosten
<i>Anschluss an Straßennetz und öffentlichen Verkehr:</i>	Straßennetz, Parkplatz, öffentlicher Verkehr
<i>Präsentation & Konservierung vor Ort:</i>	physische Rekonstruktionen, virtuelle Rekonstruktionen, Freiluftpräsentation, Schutzinstallationen für bauliche Strukturen, Museum, Informationstafeln, Führungen
<i>Museum/Besucherzentrum:</i>	Archäologischer Park Carnuntum www.carnuntum.at/de/roemerstadt-carnuntum
<i>Service:</i>	Souvenirshop

Military Forces

- 40 - 62 CE ✂ legio XV Apollinaris
- 62 - 69 CE ✂ legio X Gemina Pia Fidelis
- 69 - 70 CE ✂ cohors II Italica
- 69 - 71 CE ✂ legio XXII Primigenia
- 71 - 80 CE ✂ ala I Hispanorum Arvacorum
- 71 - 101 CE ✂ cohors V Breucorum Civium Romanorum Equitata
- 71 - 400 CE ✂ legio XV Apollinaris
- 80 - 89 CE ✂ ala I Tungrorum Frontoniana
- 89 - 101 CE ✂ ala I Pannoniorum Tampiana
- 101 - 118 CE ✂ ala III Augusta Thracum sagittaria
- 101 - 118 CE ✂ cohors I Ulpia Pannoniorum milliaria equitata Civium Romanorum
- 118 - 132 CE ✂ cohors I Aelia Gaesatorum milliaria
- 118 - 300 CE ✂ ala I Thracum Victrix
- 155 - 162 CE ✂ cohors I Aelia Gaesatorum milliaria
- 176 - 300 CE ✂ cohors XIIX Voluntariorum Civium Romanorum

Research History

- 🗺 drawings since 18th century: camp outline
- 🗺 regularly excavations since 1877

CONSIDERATIONS FOR TOURISTIC EXPLOITATION

<i>Access to Site:</i>	open to the public, entry fee
<i>Connection to modern Road Network and Public Transport:</i>	Road network, Parking available, Public transport
<i>On-site Visualisation, Presentation & Conservation:</i>	physical reconstructions for presentation, virtual reconstructions for presentation, open air presentation, protection structures for architectural remains, museum, information boards, guided tours
<i>Museum / Visitor Centre:</i>	Roman City of Carnuntum www.carnuntum.at/de/roemerstadt-carnuntum
<i>Service:</i>	Souvenir shop

Legionslager

⌚ Frühe Kaiserzeit - Spätantike (1. - 5. Jh. n. Chr.)

Zugehörigkeit:
Legionslager

📍 48.122581, 16.891935



Amphitheater I

⌚ Frühe Kaiserzeit - Spätantike (1. - 4. Jh. n. Chr.)

Zugehörigkeit:

Militärstadt

📍 48.109959, 16.850988

© Living Danube Limes /
A. Windischbauer, 2021

Canabae Legionis

⌚ Frühe Kaiserzeit - Spätantike (1. - 4. Jh. n. Chr.)

Zugehörigkeit:
Militärstadt

📍 48.118318, 16.876765



Auxiliarlager

⌚ Frühe Kaiserzeit - Mittlere Kaiserzeit
(1. - 3. Jh. n. Chr.)

Zugehörigkeit:

Militärstadt

📍 48.113918, 16.875362

© Living Danube Limes /
A. Windischbauer, 2021

Wachtürme (?)

📍 48.118318, 16.876765

legionary camp

⌚ Early Imperial Era - Late Antiquity (1st - 5th century CE)

Belonging to Complex:

legionary camp

📍 48.122581, 16.891935

Amphitheater I

⌚ Frühe Kaiserzeit - Spätantike (1. - 5. Jh. n. Chr.)

Belonging to Complex:

military city

📍 48.109959, 16.850988



© Living Danube Limes /
A. Windischbauer, 2021

canabae legionis

⌚ Early Imperial Era - Late Antiquity (1st - 4th century CE)

Belonging to Complex:

military city

📍 48.118318, 16.876765

auxiliary fort

⌚ Early Imperial Era - Middle Imperial Era
(1st - 3rd century CE)

Belonging to Complex:

military city

📍 48.113918, 16.875362



© Living Danube Limes /
A. Windischbauer, 2021

watchtowers (?)

📍 48.118318, 16.876765

AT

Gräberfelder

⌚ Mittlere Kaiserzeit - Spätantike (1. - 4. Jh. n. Chr.)
© 48.118318, 16.876765

Ludus/Gladiatorenschule

⌚ römisch
Zugehörigkeit:
Amphitheater I
© 48.110649, 16.849049



© Living Danube Limes /
M. Erker, 2021

cemeteries

⌚ Middle Imperial Era - Late Antiquity (1st - 4th century CE)
📍 48.118318, 16.876765



© Living Danube Limes /
M. Erker, 2021

ludus/gladiator school

⌚ roman period
Belonging to Complex:
amphitheater I
📍 48.110649, 16.849049

AT



PETRONELL-CARNUNTUM | CARNUNTUM

Niederösterreich, Petronell-Carnuntum

📍 48.118318, 16.876765

🏛️ Zivilstadt, Heidentor

🕒 Frühe Kaiserzeit - Spätantike (2. - 5. Jh. n. Chr.)

🏔️ Höhe: 165 m

UNESCO-Status: gelistet als UNESCO Weltkulturerbe

Rechtlicher Schutz: nationale Denkmalschutzgesetze

Rezente Überbauung

Teilweise überbaut mit rezenten Strukturen

Sichtbarkeit & Konservierung

Strukturen freigelegt und sichtbar (ergraben, konserviert), archäologische Strukturen bis über der Erde, physische Rekonstruktionen über den archäologischen Strukturen, Strukturen restauriert, Strukturen wiedererrichtet

Forschungsstand

teilweise ergraben, Strukturen belegt durch non-invasive Prospektion, Geoprospektionen durchgeführt, wissenschaftliche Publikationen verfügbar

Bauphasen

100 - 194 n. Chr. 🏗️ Zivilstadt | 1. Nutzungsphase

194 n. Chr. 🏗️ Zivilstadt - um 194 n. Chr. | Erweiterungsphase/Erhebung zur Colonia

Forschungsgeschichte

📐 Zeichnungen seit 18. Jh.: Lagergrundriss

🔍 regelmäßige Grabungen seit 1877



© Living Danube Limes / A. Windischbauer, 2021



PETRONELL-CARNUNTUM | CARNUNTUM

Lower Austria, Petronell-Carnuntum

📍 48.118318, 16.876765

AT

🏛️ civil town, Heathen's Gate

🕒 Early Imperial Era - Late Antiquity (2nd - 5th century CE)

📏 Elevation: 165 m

UNESCO Status: listed in UNESCO World Heritage Site

Legal protection: national Monument Protection Law



Coverage with Building Structures

partly covered with modern superstructures

Site Visibility & Conservation

underground remains uncovered and visible (excavated, conserved), archaeological remains above surface until today, physical reconstructions above archaeological remains, restored, rebuilt structures

State of Research

partially excavated, structures confirmed by non-invasive prospection surveys, geophysical surveys conducted, scientific papers and monographs available

Construction Phases

100 - 194 CE 🏛️ civil town | 1st phase of use
 194 CE 🏛️ civil town - about 194 CE | Expansion phase/
 Elevation to Colonia

Research History

📄 drawings since 18th century: camp outline
 🏗️ regularly excavations since 1877

TOURISTISCHE NUTZUNG

Zugänglichkeit: öffentlich zugänglich, Eintrittskosten, Heidentor frei zugänglich

Anschluss an Straßennetz und öffentlichen Verkehr: Straßennetz, Parkplatz, öffentlicher Verkehr

Präsentation & Konservierung vor Ort: physische Rekonstruktionen, virtuelle Rekonstruktionen, Freiluftpräsentation, Schutzinstallationen für bauliche Strukturen, Museum, Informationstafeln, Führungen

Museum/Besucherzentrum: Archäologischer Park Carnuntum
www.carnuntum.at/de/carnuntum-1

Service: Souvenirshop

Zivilstadt

⌚ Frühe Kaiserzeit - Spätantike (2. - 5. Jh. n. Chr.)

Zugehörigkeit:
Zivilstadt

📍 48.112503, 16.860962



© Living Danube Limes / M. Erker, 2021



© Living Danube Limes / A. Windischbauer, 2021

Heidentor

⌚ Spätantike (4. Jh. n. Chr.)

Zugehörigkeit:

Heidentor

📍 48.104031, 16.854284

CONSIDERATIONS FOR TOURISTIC EXPLOITATION

Access to Site: open to the public, entry fee, Heathen's Gate is freely accessible

Connection to modern Road Network and Public Transport: Road network, Parking available, Public transport

On-site Visualisation, Presentation & Conservation: physical reconstructions for presentation, virtual reconstructions for presentation, open air presentation, protection structures for architectural remains, museum, information boards, guided tours

Museum / Visitor Centre: Roman City of Carnuntum
www.camuntum.at/de/camuntum-1

Service: Souvenir shop

AT



© Living Danube Limes / M. Erker, 2021

civil town

⌚ Early Imperial Era - Late Antiquity
 (2nd - 5th century CE)
 Belonging to Complex:
 civil town
 📍 48.112503, 16.860962

Heathen's Gate

⌚ Late Antiquity (4th century CE)
 Belonging to Complex:
 Heathen's Gate
 📍 48.104031, 16.854284



© Living Danube Limes / A. Windischbauer, 2021



ENGELHARTSSTETTEN

Niederösterreich, Engelhartsstetten

📍 48.183333, 16.883333

- 🏰 vermutetes römisches Marschlager
- 🕒 Frühe Kaiserzeit - Spätantike (1. - 5. Jh. n. Chr.)
- 🌳 Fläche: 49 ha Höhe: 143 m
- UNESCO-Status: kein UNESCO-Status

Rezente Überbauung

Keine rezente Überbauung

Sichtbarkeit & Konservierung

Strukturen nicht sichtbar

Forschungsstand

nicht ergraben

Weiterführende Information

nur durch Luftaufnahmen und Münzfunden vermutet

TOURISTISCHE NUTZUNG

Zugänglichkeit: öffentlich zugänglich

Anschluss an Straßennetz und öffentlichen Verkehr: Straßennetz

Präsentation & Konservierung vor Ort: nicht sichtbar

vermutetes römisches Marschlager

🕒 Frühe Kaiserzeit - Spätantike (1. - 5. Jh. n. Chr.)

Zugehörigkeit:

vermutetes römisches Marschlager



ENGELHARTSSTETTEN

Lower Austria, Engelhartsstetten

📍 48.183333, 16.883333

AT

🏰 presumed roman marching camp

🕒 Early Imperial Era - Late Antiquity (1st - 5th century CE)

📏 Area: 49 ha Elevation: 143 m

UNESCO Status: no UNESCO status

Coverage with Building Structures

not covered

Site Visibility & Conservation

remains not visible

State of Research

not excavated

Further Information

known only by flight foto and litter finds

CONSIDERATIONS FOR TOURISTIC EXPLOITATION

Access to Site: open to public

Connection to modern Road Network and Public Transport: road network

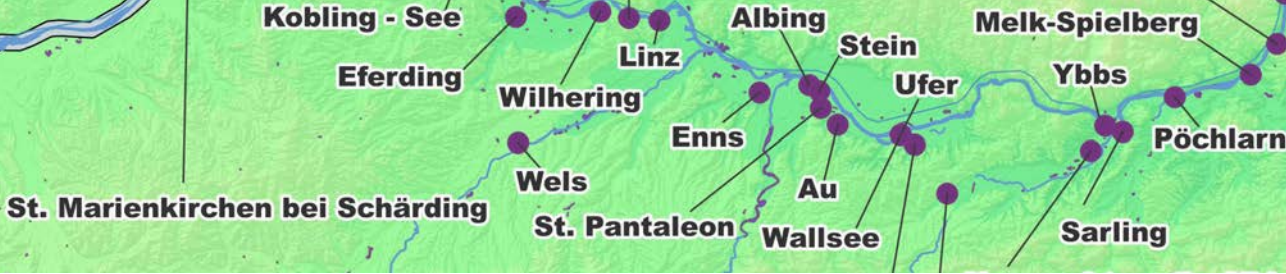
On-site Visualisation, Presentation & Conservation: not visible

presumed roman marching camp

🕒 Early Imperial Era - Late Antiquity (1st - 5th century CE)

Belonging to Complex:

presumed roman marching camp



STOPFENREUTH

Niederösterreich, Engelhartstetten

📍 48.149754, 16.906580

🏰 Kleinkastell, vermuteter Brückenkopf

🕒 Frühe Kaiserzeit - Spätantike (1. - 5. Jh. n. Chr.)

🌳 Fläche: 0 ha Höhe: 140 m

UNESCO-Status: kein UNESCO-Status

Rezente Überbauung

unter Wasser

Sichtbarkeit & Konservierung

nicht sichtbare Strukturen unter der Erde, unter Wasser

Forschungsstand

unter Wasser

Weiterführende Information

nicht mehr sichtbar

Forschungsgeschichte

🔍 Grabung (1898) | M. Groller: Brückenkopf

▶ Groller 1900, Tafel I. und Tafel XII., Fig. 1-3

TOURISTISCHE NUTZUNG

Zugänglichkeit: öffentlich zugänglich

Anschluss an Straßennetz und öffentlichen Verkehr: Straßennetz

Präsentation & Konservierung vor Ort: nicht sichtbar

Kleinkastell, vermuteter Brückenkopf

🕒 Frühe Kaiserzeit - Spätantike (1. - 5. Jh. n. Chr.)

Zugehörigkeit:

Kleinkastell, vermuteter Brückenkopf

📍 48.14874, 16.90395



STOPFENREUTH

Lower Austria, Engelhartstetten

📍 48.149754, 16.906580

AT

🏰 fortlet, presumed bridgehead

🕒 Early Imperial Era - Late Antiquity (1st - 5th century CE)

📏 Area: 0 ha Elevation: 140 m

UNESCO Status: no UNESCO status

Coverage with Building Structures

under water

Site Visibility & Conservation

underground remains not visible, underwater

State of Research

underwater

Further Information

not visible today

Research History

🔍 excavation (1898) | M. Groller: bridgehead
 ▶ Groller 1900, Tafel I. und Tafel XII., Fig. 1-3

CONSIDERATIONS FOR TOURISTIC EXPLOITATION

Access to Site: open to the public

Connection to modern Road Network and Public Transport: road network

On-site Visualisation, Presentation & Conservation: not visible

fortlette, presumed bridgehead

🕒 Early Imperial Era - Late Antiquity (1st - 5th century CE)

Belonging to Complex:

fortlette, presumed bridgehead

📍 48.14874, 16.90395



HAINBURG-BRAUNSBURG

Niederösterreich, Hainburg

📍 48.147778, 16.941944

🏛️ römische Streufunde

🕒 römisch

📏 Fläche: 0 ha Höhe: 161 m

UNESCO-Status: kein UNESCO-Status

Weiterführende Information

keine römische Gebäudestruktur

TOURISTISCHE NUTZUNG

Zugänglichkeit: öffentlich zugänglich

Anschluss an Straßennetz und öffentlichen Verkehr: Straßennetz

Präsentation & Konservierung vor Ort: Streufunde im Museum

Museum/Besucherzentrum: Museum Wienertor Hainburg

www.wienertor.at

Streufunde

🕒 römisch



HAINBURG

Lower Austria, Hainburg

📍 48.147778, 16.941944

AT

🏛️ roman stray finds

🕒 roman period

*📏 Area: 0 ha 📏 Elevation: 161 m

UNESCO Status: no UNESCO status

Further Information

no roman building structur

CONSIDERATIONS FOR TOURISTIC EXPLOITATION

Access to Site: open to public

Connection to modern Road Network and Public Transport: road network

On-site Visualisation, Presentation & Conservation: stray finds at the museum

Museum / Visitor Centre: Museum Wienerteror Hainburg

www.wienertor.at

stray finds

🕒 roman period