





LIVING DANUBE LIMES

# THE ROMAN DANUBE LIMES. A GUIDE

**PART IX  
ROMANIA - ROMÂNIA**



© 2022 Living Danube Limes

Valorising cultural heritage and fostering sustainable tourism by LIVING the common heritage on the DANUBE LIMES as basis for a Cultural Route

Interreg Danube Transnational Programme  
[www.interreg-danube.eu/living-danube-limes](http://www.interreg-danube.eu/living-danube-limes)

The work including its parts is protected by copyright. The contributors of the respective partner countries are responsible for the content and source information, as well as the correctness of the data provided.

Any use without consent is prohibited. Distributed by University for Continuing Education Krems (Dr.-Karl-Dorrek-Strasse 30, 3500 Krems, Austria | [zkgs@donau-uni.ac.at](mailto:zkgs@donau-uni.ac.at)) respectively the project partners.

*Cover map: Mislav Fileš (Institute of Archaeology of Republic of Croatia)*

*Graphics & Design: Michaela Kukula (University for Continuing Education Krems)*



# Interreg



EUROPEAN UNION

## Danube Transnational Programme Living Danube Limes

Universität für  
Weiterbildung  
Krems



"Ion Mincu"  
University of Architecture  
and Urban Planning



Output T1.1 - part 2  
Project ID DTP3-359-2.2





LIVING DANUBE LIMES

**THE ROMAN  
DANUBE LIMES.  
A GUIDE**

**PART IX  
ROMANIA - ROMÂNIA**



## COLABORATORI

Adriana Panaite  
Rodica Trifanescu  
Adrian Radulescu  
Irina Steflea

## CONTRIBUTORS

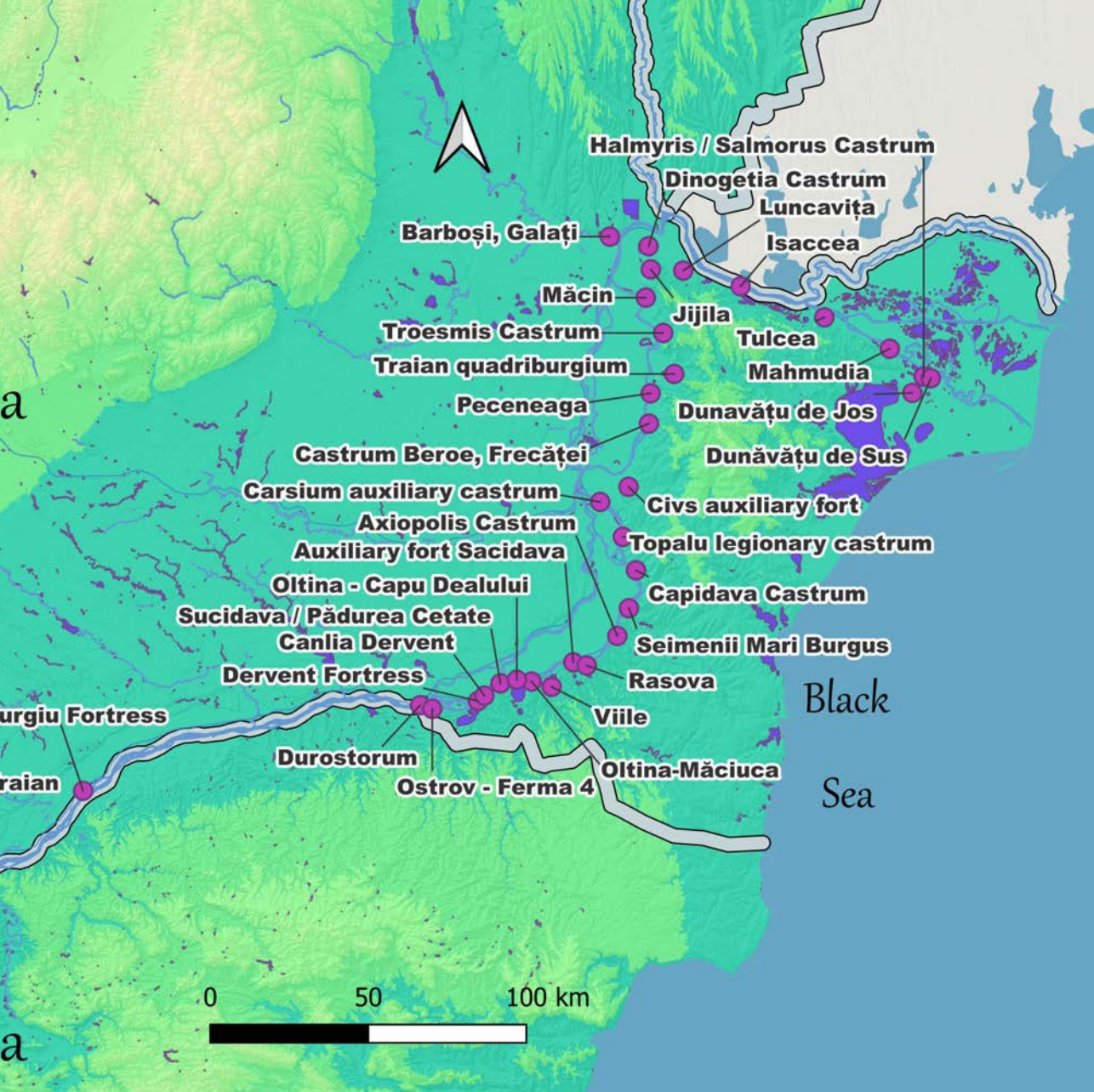
Adriana Panaite  
Rodica Trifanescu  
Adrian Radulescu  
Irina Steflea





# ROMÂNIA





# ROMANIA



## CUPRINS

---

Insula Banului-Ostrovul Golu   Transdiana . . . . .	10
Puținei / „La Cetate”, „Cetatea lui Negru Vodă” . . . . .	14
Castrul Roman Drobeta   Drubeta. . . . .	18
Podul lui Traian (ruina) . . . . .	30
Castrul roman de la Hinova   Hinova . . . . .	34
Castrul roman de la Desa . . . . .	38
Cetatea romană târzie de la Bistreț . . . . .	42
Grojdibodu. . . . .	46
Corabia   Sucidava . . . . .	50
Cetatea Islaz-Verdea   Islaz . . . . .	60
Castra of Poiana - La cula, Cipercei Traian . . . . .	64
Fortareata Giurgiu   San Giorgio posible . . . . .	68
Durostorum   Municipium Aurelium Durostorum. . . . .	72
Ostrov - Ferma 4   Durostorum - canabae Aeliae, municipium (?). . . . .	76
Cetatea Dervent   Dervent . . . . .	82
Canlia Dervent   Cimbrinae . . . . .	86
Sucidava / Pădurea Cetate   Constantiniana Dafne. . . . .	90
Oltina - Capu Dealului. . . . .	94
Oltina, punct Măciuca   Altinum (?) . . . . .	98
Viile . . . . .	102
Cetatea Sacidava   Sacidava . . . . .	106
Rasova   Flaviana (?) . . . . .	114
Cetatea Axiopolis   Axiopolis Castrum. . . . .	120
Seimenii Mari . . . . .	124
Cetatea Capidava   Capidava Castrum . . . . .	128
Cetatea Topalu. . . . .	138
Castrul auxiliar Carsium   Carsium . . . . .	144
Cetatea Civs / Cius   Civs . . . . .	152
Cetatea Beroe, Frecăței   Beroe . . . . .	156
Peceneaga. . . . .	162
Cetatea Traian. . . . .	166
Cetatea Troesmis   Troesmis. . . . .	170
Măcin   Arrubium . . . . .	178
Castrul auxiliar Barboși, Galați . . . . .	184
Cetatea Dinogetia   Dinogetia . . . . .	188
Jijila. . . . .	196

# CONTENTS

---

Insula Banului-Ostrovul Golu   Transdiana . . . . .	11
Puținei, Izvorul Bârzii. . . . .	15
Drobeta   Drubeta. . . . .	19
Trajan's Bridge . . . . .	31
Hinova   Hinova . . . . .	35
Fort Desa . . . . .	39
Bistreț . . . . .	43
Grojdibodu. . . . .	47
Celei, Corabia   Sucidava . . . . .	51
Castrum at Islaz-Verdea   Islaz. . . . .	61
Castra of Poiana, Traian . . . . .	65
Giurgiu Fortress   San Giorgio posible . . . . .	69
Durostorum   Municipium Aurelium Durostorum. . . . .	73
Ostrov - Ferma 4   Durostorum - canabae Aeliae, municipium (?) . . . . .	77
Dervent Fortress   Dervent . . . . .	83
Canlia Dervent   Cimbrinae . . . . .	87
Sucidava / Pădurea Cetate   Constantiniana Dafne. . . . .	91
Oltina - Capu Dealului. . . . .	95
Oltina-Măciuca   Altinum (?). . . . .	99
Viile . . . . .	103
Auxiliary fort Sacidava   Sacidava . . . . .	107
Rasova   Flaviana (?) . . . . .	115
Axiopolis Castrum   Axiopolis Castrum . . . . .	121
Seimenii Mari Burgus. . . . .	125
Capidava Castrum   Capidava Castrum . . . . .	129
Topalu legionary castrum . . . . .	139
Carsium auxiliary castrum   Carsium . . . . .	145
Civs auxiliary fort   Civs. . . . .	153
Castrum Beroe, Frecăței   Beroe . . . . .	157
Peceneaga. . . . .	163
Traian quadriburgium . . . . .	167
Troesmis Castrum   Troesmis . . . . .	171
Măcin   Arrubium . . . . .	179
Barboși, Galați. . . . .	185
Dinogetia Castrum   Dinogetia . . . . .	189
Jijila. . . . .	197

Luncavița . . . . .	200
Rachelu Tulcea . . . . .	204
Isaccea   Noviodunum. . . . .	208
Tulcea   Aegyssus . . . . .	216
Mahmudia   Castrum Salsovia . . . . .	224
Cetatea Halmyris / Salmorus   Halmyris / Salmorus . . . . .	230
Dunăvățu de Sus   Ad Stoma (?) . . . . .	240
Dunăvățu de Jos   Gratiana (?) / Ad Stoma (?) . . . . .	244



Luncavița . . . . .	201
Rachelu Tulcea . . . . .	205
Isaccea   Noviodunum. . . . .	209
Tulcea   Aegyssus . . . . .	217
Mahmudia   Castrum Salsovia . . . . .	225
Halmyris / Salmorus Castrum   Halmyris / Salmorus . . . . .	231
Dunăvățu de Sus   Ad Stoma (?) . . . . .	241
Dunăvățu de Jos   Gratiana (?) / Ad Stoma (?) . . . . .	245



## INSULA BANULUI-OSTROVUL GOLU | TRANSDIANA

Judetul Mehedinti, Drobeta-Turnu Severin

📍 44.660825, 22.547336

🏰 Castru legionar, Quadriburgium

🕒 290 - 600 e.n.

📏 Suprafața sitului: 0.12 ha

Statutul UNESCO: Fără statut UNESCO

Legislația privind protecția: conform legii naționale privind protecția monumentelor

### Acoperit cu structuri construite

Neacoperit

### Vizibilitatea sitului și stadiul de conservare

rămășițe arheologice la suprafață până în prezent, se poate vizita doar cu permis de la Poliția de Frontieră

### Stadiul cercetării

parțial excavat, planuri de excavare disponibile, lucrări științifice și monografiile disponibile

### Informații suplimentare

Transdiana quadriburgium - Insula Banului. Pe partea de vest a insulei, și cea mai înaltă, se află ruinele unui castrum roman de piatră unde turnurile din colțuri și zidurile din jur mai au o înălțime de 1,50-2 m. Din turnul de nord-est există o conductă de scurgere care ar fi putut fi folosită ca fereastră pentru tragerea cu săgeți în apărarea cetății; ceva mai mult la sud se păstrează un șanț adânc pentru adăpostirea soldaților, iar la 20 m la sud insula este tăiată în jumătate de un șanț adânc de 10 m. Există diferite straturi ale cetății până în epoca medievală. În Evul Mediu târziu, probabil în secolul al XV-lea, fortificația era suprapusă de un castel medieval.

### Fazele de construcție

300 - 500 e.n. ✂️ construcția primei fortificații | o fortificație cu patru turnuri pătrate la colțuri (quadriburgium)

500 - 600 e.n. ✂️ a doua fortificație | Fortificația a fost restaurată, în secolul al VI-lea d.Hr. și a integrat incinta romană târziu într-o fortificație mai mare, cu plan în formă de triunghi, și cu turnuri în formă de potcoavă.



## INSULA BANULUI-OSTROVUL GOLU | TRANSDIANA

Mehedinti County, Drobeta-Turnu Severin

📍 44.660825, 22.547336

🏰 legionary fortress, quadriburgium

🕒 290 - 600 CE

📏 Area: 0.12 ha

UNESCO Status: no UNESCO status

Legal protection: national Monument Protection Law

### Coverage with Building Structures

not covered

### Site Visibility & Conservation

archaeological remains above surface until today, It is possible to visit only with a permit from the Border Police.

### State of Research

partially excavated, excavation plans available, scientific papers and monographs available

### Further Information

Transdiana quadriburgium - Insula Banului. On the western side of the island, and the highest, are the ruins of a Roman stone castrum where the towers from the corners and the surrounding walls still have a height of 1.50-2 m. From the northeastern tower there is a drainage pipe which may have been used as a window for shooting arrows in defense of the fortress; somewhat more to the south there is a deep ditch preserved for sheltering the soldiers, and 20 m to the south the island is cut in half by a 10 m deep ditch. There are various layers of the fortress up to medieval times. In the late Middle Ages, probably in the 15th century, the fortification was superposed by a medieval castle.

### Construction Phases

300 - 500 CE 🏰 construction of the first fortification | a fortification with four square towers at the corners (quadriburgium)

500 - 600 CE 🏰 a second fortification | The fortification was restored, in the 6th century AD and integrated the Late Roman precincts in a larger fortification, with a plan of a triangle shape, and with horseshoe-shaped towers.

RO

### Cercetarea istorică

- 🕒 cercetare de teren (1910) | T. Antonescu: identificarea rămășițelor fortificației și a altor materiale arheologice
  - ▶ T. Antonescu, Columna Traiană, Iasi, 1910.
- 🕒 cercetări sistematice (1931) | Al. Bărcăcilă: stabilirea principalelor faze de construcție și utilizare a fortificației, identificarea clădirilor din interior
- 🕒 săpături sistematice (1965-1977) | M. Davidescu: cercetarea fortificației romano-bizantine
  - ▶ Davidescu 1977 - M. Davidescu, Cercetările arheologice din Ostrovul Banului- Golu-Gura Văii (jud. Mehedinți), Revista muzeelor și monumentelor, 1, 1977, 37-42.

#### CONSIDERAȚII PRIVIND EXPLOATAREA TURISTICĂ

*Accesul către sit:* acces restricționat, se poate vizita doar cu permis de la Poliția de Frontieră

*Sit conectat la rețeaua rutieră modernă și la transportul public:* rețea de drumuri, transfer naval / croaziere

*muzeu / centru de vizitare:* Muzeu Insula Golul (Banului)

[muzeulportilordefier.patrimoniu.ro/muzeul-turbinelor-de-la-gura-vaii/](http://muzeulportilordefier.patrimoniu.ro/muzeul-turbinelor-de-la-gura-vaii/)

*Servicii:* Restaurant, cazare în Drobeta Turnu Severin: Condor Hotel; Continental Hotel, Nest Hotel, Continental Portile de Fier Hotel, Corona Hotel, NOAH river house; Elite Motel, Clipa Hotel, Zenti Plaza Hotel, Djerdap Hotel, Traian Hotel, Aquas-tar Danube Hotel. etc. Operatori turistici: Travel agency Drobeta; DTS Tour operator; Hercules Tour Company SRL; Severin Tour; Danubius Tour; Pheonix Travel; Elitur Trans Severin; Atlassib; Ava Travel; Euro Time; Tabita Tour; Traia's Bridge; Bus DTS; Water tower; Muzeul Regiunii Porților de Fier; Fundatia Pentru Tineret; Violet Travel.

fragmente ale zidului fortificației

⌚ 300 - 600 e.n.

Aparține complexului:  
zidul de incintă al castrului/quadriburgium-ului

## Research History

- 🔍 field survey (1910) | T. Antonescu: identifying of the remains of the fortification, and of other archaeological materials
  - ▶ T. Antonescu, Columna Traiană, Iasi, 1910.
- 🔍 systematic excavations (1931) | Al. Bărcăcilă: establishing the main phases of construction and use of the fortification, identifying the buildings inside
- 🔍 systematic excavations (1965-1977) | M. Davidescu: investigation of the roman-byzantine fortification
  - ▶ Davidescu 1977 - M. Davidescu, Cercetările arheologice din Ostrovul Banului- Golu-Gura Văii (jud. Mehedinți), Revista muzeelor si monumentelor, 1, 1977, 37-42.

### CONSIDERATIONS FOR TOURISTIC EXPLOITATION

*Access to Site:* restricted. It is possible to visit only with a permit from the Border Police.

*Connection to modern Road Network and Public Transport:* road network, ship transfer / cruises

*Museum / Visitor Centre:* Insula Golul (Banului) Museum

[muzeulportilordefier.patrimoni.ro/muzeul-turbinelor-de-la-gura-vaii/](http://muzeulportilordefier.patrimoni.ro/muzeul-turbinelor-de-la-gura-vaii/)

*Service:* Restaurant, Accomodation in Drobeta Turnu Severin: Condor Hotel; Continental Hotel, Nest Hotel, Continenetal Portile de Fier Hotel, Corona Hotel, NOAH river house; Elite Motel, Clipa Hotel, Zenti Plaza Hotel, Djerdap Hotel, Traian Hotel, Aquastar Danube Hotel. etc. Touristic Operators Travel agency Drobeta; DTS Tour operator; Hercules Tour Company SRL; Severin Tour; Danubius Tour; Pheonix Travel; Elitir Trans Severin; Atlassib; Ava Travel; Euro Time; Tabita Tour; Traia's Bridge; Bus DTS; Water tower; Muzeul Regiunii Portilor de Fier; Fundatia Pentru Tineret; Violet Travel.

fragments of fortification wall

⌘ 300 - 600 CE

Belonging to Complex:  
precinct wall of the castrum/quadriburgium





## PUȚINEI / „LA CETATE”, „CETATEA LUI NEGRU VODĂ”

Judetul Mehedinti, Sat Putinei

44.68224810067662,  
22.702238524536025

Fortificație

100 - 380 e.n.

Suprafața sitului: 0.4 ha

Statutul UNESCO: Fără statut UNESCO

Legislația privind protecția: conform legii naționale privind protecția monumentelor

### Acoperit cu structuri construite

Parțial acoperit cu suprastructuri moderne

### Vizibilitatea sitului și stadiul de conservare

rămășițe arheologice subterane neobservabile

### Stadiul cercetării

parțial excavat, lucrări științifice și monografii disponibile

### Informații suplimentare

Starea de conservare a fortificației este precară: turnurile de pe latura de est au fost distruse de râul Pleșuva, iar turnul de sud-vest a fost devastat de vânătorii de comori. Intrarea în fortificație nu a fost identificată în timpul săpăturilor. Se pare că fortificația a fost construită prin suprapunerea unei incinte mai vechi, a unei așezări sau a unei clădiri militare romane din secolele II - III. S-a presupus că fortificația a fost construită în timpul împăratului Aurelian, sau mai târziu în timpul împăratului Dioclețian. Cu toate acestea, nu poate fi exclusă posibilitatea ca fortificația să fi putut fi construită mai târziu, în timpul domniei împăratului Constantin. În această perioadă, dominația romană târzie s-a extins la nordul Dunării, iar localitatea se află la doar 7 km nord de Drobeta.



© Living Danube Limes / A. Radulescu, 2021



## PUȚINEI, IZVORUL BÂRZII

Mehedinti County, Putinei Village

📍 44.68224810067662,  
22.702238524536025

🏰 castrum? / quadriburgium

🕒 100 - 380 CE

\*📏 Area: 0.4 ha

UNESCO Status: no UNESCO status

Legal protection: national Monument Protection Law



### Coverage with Building Structures

partly covered with modern superstructures

### Site Visibility & Conservation

underground remains not visible

### State of Research

partially excavated, scientific papers and monographs available

### Further Information

The preservation of the fortification is precarious: the towers on the eastern side have been destroyed by the river Plesuva and the south-western tower has been ravaged by treasure hunters. The archaeological excavations have not been able to find the entrance. It appears that the fortification was built by superposing an older enclosure, a settlement or a Roman military building from the 2nd - 3rd centuries. It has been assumed that the fortification was built during the reign of Emperor Aurelian, or later in the time of Emperor

Diocletian. However, the possibility that the fortification could have been built later, during the reign of Emperor Constantine cannot be denied. During this period, the Late Roman domination extended to the north of Danube and the locality is only 7 km north of Drobeta.

RO

### Cercetarea istorică

- ☞ sondaje de verificare (1968) | D. Benea: cercetarea clădirilor din interior  
▶ D. Benea, Cetatea romană târzie de la Puținei. Studii de Muzeografie și Istorie. Militară (Muzeul Militar Central), București, 10, 1977, p. 37-45.

#### CONSIDERAȚII PRIVIND EXPLOATAREA TURISTICĂ

<i>Sit conectat la rețeaua rutieră modernă și la transportul public:</i>	nu există drumuri asfaltate, zonă accidentată
<i>Vizualizare on – site, prezentare și conservare:</i>	Situl nu este vizibil, este o zonă industrială și de depozitare balast, nu există drum.
<i>muzeu / centru de vizitare:</i>	Muzeul Regiunii Portilor de Fier <a href="http://muzeulportilordefier.patrimoniu.ro/">muzeulportilordefier.patrimoniu.ro/</a>
<i>Servicii:</i>	cazare în Drobeta Turnu-Severin: Condor Hotel; Continental Hotel, Nest Hotel, Continental Portile de Fier Hotel, Corona Hotel, NOAH river house; Elite Motel, Clipa Hotel, Zenti Plaza Hotel, Djerdap Hotel, Traian Hotel, Aquastar Danube Hotel. etc. Operatori turistici în Drobeta Turnu-Severin: DTS Tour operator; Hercules Tour Company SRL; Severin Tour; Danubius Tour; Pheonix Travel; Elitur Trans Severin; Atlassib; Ava Travel; Euro Time; Tabita Tour; Traia's Bridge; Bus DTS; Water tower; Muzeul Regiunii Portilor de Fier; Fundatia Pentru Tineret; Violet Travel.

## Research History

- 📍 archaeological trial trench (1968) | D. Benea: investigation of the buildings inside
  - ▶ D. Benea, Cetatea romană târzie de la Puținei. Studii de Muzeografie și Istorie. Militară (Muzeul Militar Central), București, 10, 1977, p. 37-45.

### CONSIDERATIONS FOR TOURISTIC EXPLOITATION

*Connection to modern Road Network and Public Transport:*

road network, an off road area

*On-site Visualisation, Presentation & Conservation:*

The site is not visible, is an industrial area and a ballast work, no road existing.

*Museum / Visitor Centre:*

Iron Gates Region Museum

[muzeulportilordefier.patrimoni.ro/](http://muzeulportilordefier.patrimoni.ro/)

*Service:*

Accommodation in Drobeta Turnu Severin: Condor Hotel; Continental Hotel, Nest Hotel, Continental Portile de Fier Hotel, Corona Hotel, NOAH river house; Elite Motel, Clipa Hotel, Zenti Plaza Hotel, Djerdap Hotel, Traian Hotel, Aquastar Danube Hotel. etc. Touristic Operators Travel agency Drobeta; DTS Tour operator; Hercules Tour Company SRL; Severin Tour; Danubius Tour; Pheonix Travel; Elitur Trans Severin; Atlassib; Ava Travel; Euro Time; Tabita Tour; Traia's Bridge; Bus DTS; Water tower; Muzeul Regiunii Portilor de Fier; Fundatia Pentru Tineret; Violet Travel.





## CASTRUL ROMAN DROBETA | DRUBETA

Judetul Mehedinti, Municipiu Drobeta Turnu Severin

📍 44.624969, 22.668119

🏰 Fort auxiliar / Fortareata legionara

🕒 106 - 600 e.n.

🏠 Suprafata sitului: 60 ha

Statutul UNESCO: Lista provizorie

Legislația privind protecția: conform legii naționale privind protecția monumentelor

### Acoperit cu structuri construite

Parțial acoperit cu suprastructuri moderne

### Vizibilitatea sitului și stadiul de conservare

rămășițe arheologice rămase la suprafață până în prezent, reconstrucții fizice deasupra vestigiilor arheologice, restaurate, reutilizate/integrate în structuri moderne

### Stadiul cercetării

total excavat, lucrări științifice și monografiile disponibile

### Informații suplimentare

Amplasat vis-a-vis de fortificația Pontes/Transdrobeta, fortul roman de la Drobeta a fost construit cu scopul de a proteja capătul de nord al podului roman de piatră, construit la ordinul împăratului Traian, între cele două războaie dacice. Important centru comercial, administrativ, militar și urban al Daciei romane, Drobeta a beneficiat de o excelentă poziționare geografică din punct de vedere strategic. O garnizoană puternică amplasată aici putea bloca accesul la Dunăre de la est până la Porțile de Fier, sau de la nord la sud de râu. După retragerea aureliană, fortul roman și așezarea civilă au continuat să existe și în perioada romană târzie. În apropiere se aflau dotări portuare pentru traficul pe Dunăre. O clădire de formă circulară (în prezent sub apele Dunării), legată printr-un zid de incinta estică a fortului roman a fost considerată recent turn de apărare și semnalizare. Pe latura de est a fortului, de-a lungul părții sale cele mai expuse, au fost ridicate trei șanțuri de apărare cu valurile aferente. Distrugerea fortului de la Drobeta s-a produs probabil la sfârșitul secolului al IV-lea sau la



© Living Danube Limes / A. Radulescu, 2021



## DROBETA | DRUBETA

Mehedinti County, Drobeta Turnu Severin Municipality

📍 44.624969, 22.668119

🏰 auxiliary fort / legionary fortress

🕒 106 - 600 CE

\*📏 Area: 60 ha

UNESCO Status: Tentative List status

Legal protection: national Monument Protection Law



### Coverage with Building Structures

partly covered with modern superstructures

### Site Visibility & Conservation

archaeological remains above surface until today, physical reconstructions above archaeological remains, restored, reutilised / integrated in modern structures

### State of Research

fully excavated, scientific papers and monographs available

### Further Information

Placed across the fortification Pontes/Transdrobeta, the Roman fort from Drobeta was built with the purpose of protecting the northern head of the Roman stone bridge, built at the order of Emperor Trajan, between the two Dacian wars. Important commercial, administrative, military and urban site of Roman Dacia, Drobeta benefited from an excellent geographic positioning from a strategic point of view. A strong garrison placed here could block the access to the Danube from east to the Iron Gates, or from north to the south of the river. After the Aurelian withdrawal the Roman fort and the civilian settlement continued to exist also in the Late Roman Period. Nearby, there were harbour facilities for the traffic on the Danube

River. A circular-shaped building (at present under the waters of the Danube), connected by a wall to the eastern enclosure of the Roman fort has recently been considered a defence and signal watchtower. On the eastern side of the fort, along its most exposed part, three defence ditches and valla were raised. The destruction of the fort from Drobeta probably occurred in

RO



Începutul secolului al V-lea și ar trebui pusă pe seama hunilor. După acest moment, numele Drobeta a fost cel mai probabil abandonat.

### Fazele de construcție

103 - 138 e.n. ✂ epoca domniilor lui Traian și Hadrian | construcția castrului de piatră  
 253 - 268 e.n. ✂ jumătatea secolului al III-lea | Săpăturile arheologice au scos la iveală faptul că pe la mijlocul secolului al III-lea, pe vremea împăratului Gallienus (faza 2), fortul roman a fost restaurat; probabil din cauza pagubelor cauzate de evenimentele politice și militare din acea perioadă. Turnurile, porțile și zidurile au fost restaurate. În interiorul fortului a fost construită și o biserică cu trei nave.

284 - 305 e.n. ✂ sfârșitul secolului al III-lea, domnia lui Dioclețian | În faza a 3-a, fortul roman a fost complet restaurat păstrându-și forma și dimensiunile vechi; turnurile de colț care ieșeau în afară au fost înălțate în acea perioadă – latura lor mare era în formă de arc sau mai degrabă de evantai. De poarta sudică erau atașate două bastioane, de asemenea ieșite în afara incintei, una din laturile bastioanelor fiind rotunjită. Alte turnuri dreptunghiulare au blocat porțile de nord, de vest și de est, din acel punct accesul în fortificație făcându-se doar prin poarta de sud. Pe laturile sudice și nordice, între porțile și colțurile fortificației, au fost construite turnuri pătrate intermediare, ridicate probabil cu scopul de a amplasa aici mașini de război folosite pentru lansarea de săgeți sau proiectile la mare. În urma acestor lucrări de restaurare și construcție, Drobeta nu mai avea caracteristicile unui fort militar.

300 - 400 e.n. ✂ secolul al IV-lea și începutul secolului al V-lea | În faza a IV-a s-au păstrat dimensiunile vechi, însă planul a fost modificat considerabil, prin construirea unui edificiu în formă de cruce, alcătuit din 78 de încăperi de formă pătrată (3,50 x 4 m). Aceste încăperi erau în mod clar folosite ca barăci și aveau ziduri groase de 0,65 m. Acest mod de împărțire a perimetrului unei fortificații este, însă, foarte neobișnuit pe teritoriul Imperiului Roman. Cele 78 de camere ale clădirii în formă de cruce trebuie să fi fost folosite ca cazărmi și locuințe pentru soldații garnizoanei. Fiecare cameră avea o ieșire în stradă. Cele 78 de camere au fost amplasate astfel: 42 în praetentura și 36 în retentura. Distribuția și amplasarea încăperilor par să fi fost strâns legate de necesitatea găzduirii celor două unități menționate de Notitia Dignitatum Orientis, cuneus equitum Dalmatarum Divitensium și auxilium primorum Daciscorum. Între clădirea în formă de cruce și zidurile de incintă, paralele cu acestea se aflau trei straturi de stâlpi de cărămidă care reprezentau structuri ale unor clădiri folosite probabil ca: barăci, depozite, grajduri etc. Turnurile de colț, ieșind în afara incintei, cu ziduri de 2 m grosime au fost incluse în noul proiect arhitectural. A fost și cazul turnurilor pătrate de pe laturile sudice și nordice, între porțile și colțurile fortificației, unde odinioară erau amplasate mașini balistice. S-a păstrat o singură poartă, cea din partea de sud.

490 - 527 e.n. ✂ perioada domniilor lui Anastasius și Justinian | ultima etapă de reparații și folosire a cetății, după atacul hunilor

the late 4th century or at the beginning of the 5th century and it should be attributed to the Huns. After this moment the name Drobeta was most likely abandoned.

### Construction Phases

103 - 138 CE ✂ the reign of Trajan and Hadrian | building of the stone fortification

253 - 268 CE ✂ the middle of the 3rd century | Archaeological excavations have revealed the fact that by the middle of the 3rd century, in the time of Emperor Gallienus (phase 2), the Roman fort was restored; probably because of the damage caused by the political and military events of that period. The towers, gates and walls were restored. A Basilica with three naves was also built inside the fort.

284 - 305 CE ✂ end of the 3rd century/Diocletian | In the 3rd phase, the Roman fort was fully restored keeping its old shape and dimensions; the corner towers protruding out of the enclosure were raised in that period – their large side was in the shape of an arch or rather of a fan. To the southern gate, there were attached two bastions, also protruded out of the enclosure, one of the sides of the bastions being rounded off. Other rectangular towers blocked the northern, western and eastern gates, from that point on the access into the fortification being done only through the southern gate. On the southern and northern sides, between the gates and corners of the fortification, there were built intermediary square towers, raised probably for the purpose of placing here war machines used for launching arrows or projectiles to a great. As a result of these restoration and construction works, Drobeta had no longer the characteristics of a military fort.

300 - 400 CE ✂ 4th century - beginning of the 5th century | In the 4th phase, the old sizes were preserved, but the plan was considerably modified, by the construction of a cross-shaped edifice, made up of 78 square-shaped rooms (3.50 x 4 m). These rooms were clearly used as barracks and had thick walls of 0.65 m. This manner of dividing the perimeter of a fortification is, however, very unusual on the territory of the Roman Empire. The 78 rooms of the cross-shaped building must have been used as barracks and dwellings for the soldiers of the garrison. Each room had an exit to the street. The 78 rooms were placed as it follows: 42 in praetentura and 36 in retentura. The distribution and location of the rooms seem to have been closely connected to the necessity of hosting the two units mentioned by Notitia Dignitatum Orientis, *cuneus equitum Dalmatarum Divitensium* and *auxilium primorum Daciscorum*. Between the cross-shaped building and the enclosure walls, parallel to them were three layers of brick pillars that represented structures of some buildings used probably as: barracks, warehouses, stables, etc. The corner towers, protruded out of the enclosure, with walls of 2 m thick were included into the new architectural project. It was also the case of the square towers on the southern and northern sides, between the gates and the corners of the fortification, where ballistic machines used to be placed. There was kept only one gate, the one on the southern side.

490 - 527 CE ✂ the period between the reigns of Emperors Anastasius and Justinian | the last stage of repairs and use of the fortress, after the Hunnic destruction

### Forțele militare

- 100 - 200 e.n. 🗡️ cohors III Campestris 📜 diplome militare
  - ▶ C. Găzdac, Á. Alföldy-Găzdac, M. Neagoe, O. Neagoe, Drobeta. The never abandoned city of Roman Dacia, Cluj, 2015, p. 18
- 200 - 270 e.n. 🗡️ cohors I Aelia Sagittariorum 📜 diplome militare
  - ▶ C. Găzdac, Á. Alföldy-Găzdac, M. Neagoe, O. Neagoe, Drobeta. The never abandoned city of Roman Dacia, Cluj, 2015, p. 18
- 270 - 305 e.n. 🗡️ vexilație din legio V Macedonica și poate și o unitate din legio XIII Gemina 📜 cărămizi ștampilate
  - ▶ CIL III 8066, 14216; IDR II 99, IGLR 403
- 305 - 395 e.n. 🗡️ cuneus equitum Dalmatarum Divitensium 📜 surse scrise
  - ▶ Notitia Dignitatum Orientis XLII, 16
- 305 - 395 e.n. 🗡️ auxilium primorum Daciscorum 📜 surse scrise
  - ▶ Notitia Dignitatum Orientis XLII, 24

### Cercetarea istorică

- 🔍 sondaje arheologice (1837-1897) | C. Bolliac, G. Boissière, V. Dumitrescu, P. Polonic, Gr. Tocilescu: cercetarea ruinelor de la Drobeta
  - ▶ C. Bolliac, Opere. vol. II, București, 1955, p. 244; M. Davidescu, Drobeta în secolele I-VII e.n., Craiova, 1980, p. 17, 20
- 🔍 săpături sistematice (1923-1938) | Al. Bărcăcilă: cercetarea băilor și a altor construcții din interiorul fortificației, cercetarea zonei din afara fortificației
  - ▶ Al. Bărcăcilă, Antiquités pré- et proto-historiques des environs de Turnu-Severin, Dacia 1, 1924, p. 280–296. Al. Bărcăcilă, Orașul și Castrul roman Drobeta, Boabe de Grâu 2, 1931, p. 445–480. Al. Bărcăcilă, DRVBETA, azi T.-Severin. Așezarea dacică, Podul lui Traian, castrul și orașul roman, Drobeta Turnu Severin, 1932. Al. Bărcăcilă, Noul monumente funereare din Drobeta, cu însemnarea descoperirilor anterioare, Arhivele Olteniei 61–62, 1932, p. 231–267. Al. Bărcăcilă, Les thermes romains de Drobeta, Arhivele Olteniei 95–96, 1938, p. 41–52. Al. Bărcăcilă, Monede, podoabe de metal și fragmente ceramice de la termele Drobetei și din cimitirul medieval suprapus, MCA SV 5, 1959, p. 769–794.
- 🔍 primele cercetări sistematice (1931) | Gr. Florescu: cercetarea zidului de incintă, a drumurilor de acces și a pretoriului fortului auxiliar
  - ▶ Gr. Florescu, Castrul roman Drobeta (T. Severin). Cercetări și săpături arheologice din 1931, Revista Istorică Română 3, 1933, p. 3–24
- 🔍 săpături sistematice (1959-1999) | Gr. Florescu, R. Florescu, M. Davidescu, I. Stângă: dezvelirea în întregime a castrului, stabilirea planului acestuia, precum și a fazelor constructive
  - ▶ M. Davidescu, Drobeta în secolele I–VII e.n., Turnu-Severin, 1980; I. Stângă, Viața economică la Drobeta în secolele II–VI p.Ch., București, 1998.
- 🔍 săpături de salvare și sistematice (2010-2019) | C.C. Petolescu, F. Matei-Popescu, M. Neagoe, C. Neagoe, M. Stângă: cercetarea amfiteatrului și a zonei înconjurătoare
  - ▶ D. Bondoc, The Roman rule to the north of the Lower Danube during the Late Roman and Early Byzantine period, Mega Publishing House, Cluj- Napoca, 2009; Găzdan, Cristian, Găzdac-Alfoldy, Agnes, Neagoe, Marin, Neagoe, Oana, Drobeta. The Never Abandoned City of Roman Dacia, Mega Publishing House, Cluj- Napoca, 2015

## Military Forces

- 100 - 200 CE ✂ cohorts III Campestris 📄 military diplomas
  - ▶ C. Găzdac, Á. Alföldy-Găzdac, M. Neagoe, O. Neagoe, Drobeta. The never abandoned city of Roman Dacia, Cluj, 2015, p. 18
- 200 - 270 CE ✂ cohorts I Aelia Sagittariorum 📄 military diplomas
  - ▶ C. Găzdac, Á. Alföldy-Găzdac, M. Neagoe, O. Neagoe, Drobeta. The never abandoned city of Roman Dacia, Cluj, 2015, p. 18
- 270 - 305 CE ✂ vexillation of legio V Macedonica and maybe a unit of legio XIII Gemina 📄 brick stamps
  - ▶ CIL III 8066, 14216; IDR II 99, IGLR 403
- 305 - 395 CE ✂ cuneus equitum Dalmatarum Divitensium 📄 written sources
  - ▶ Notitia Dignitatum Orientis XLII, 16
- 305 - 395 CE ✂ auxilium primorum Daciscorum 📄 written sources
  - ▶ Notitia Dignitatum Orientis XLII, 24

## Research History

- 📄 trial excavations (1837-1897) | C. Bolliac, G. Boissière, V. Dumitrescu, P. Polonic, Gr. Tocilescu: first excavation on site to identify the ruins
  - ▶ C. Bolliac, Opere. vol. II, București, 1955, p. 244; M. Davidescu, Drobeta în secolele I-VII e.n., Craiova, 1980, p. 17, 20
- 📄 systematic excavations (1923-1938) | Al. Bărcăcilă: research of the roman baths and other buildings inside and outside the fortification
  - ▶ Al. Bărcăcilă, Antiquités pré- et proto-historiques des environs de Turnu-Severin, Dacia 1, 1924, p. 280-296. Al. Bărcăcilă, Orașul și Castrul roman Drubeta, Boabe de Grâu 2, 1931, p. 445-480. Al. Bărcăcilă, DRV BETA, azi T.-Severin. Așezarea dacică, Podul lui Traian, castrul și orașul roman, Drobeta Turnu Severin, 1932. Al. Bărcăcilă, Noui monumente funerare din Drubeta, cu însemnarea descoperirilor anterioare, Arhivele Olteniei 61-62, 1932, p. 231-267. Al. Bărcăcilă, Les thermes romains de Drubeta, Arhivele Olteniei 95-96, 1938, p. 41-52. Al. Bărcăcilă, Monede, podoabe de metal și fragmente ceramice de la termele Drubetei și din cimitirul medieval suprapus, MCA SV 5, 1959, p. 769-794.
- 📄 first systematic excavation (1931) | Gr. Florescu: investigate the peripheral wall, the roads and the praetorium of the auxiliary fort
  - ▶ Gr. Florescu, Castrul roman Drobeta (T. Severin). Cercetări și săpături arheologice din 1931, Revista Istorică Română 3, 1933, p. 3-24
- 📄 systematic excavations (1959-1999) | Gr. Florescu, R. Florescu, M. Davidescu, I. Stângă: unveiling the entire military fort and establishing the constructive phases and the general plan of the site
  - ▶ M. Davidescu, Drobeta în secolele I-VII e.n, Turnu-Severin, 1980; I. Stângă, Viața economică la Drobeta în secolele II-VI p.Ch., București, 1998.
- 📄 rescue and systematic excavations (2010-2019) | C.C. Petolescu, F. Matei-Popescu, M. Neagoe, C. Neagoe, M. Stîngă: investigating the amphiteater and the area nearby the monument
  - ▶ D. Bondoc, The Roman rule to the north of the Lower Danube during the Late Roman and Early Byzantine period, Mega Publishing House, Cluj- Napoca, 2009; Găzdan, Cristian, Găzdac-Alfoldy, Agnes, Neagoe, Marin, Neagoe, Oana, Drobeta. The Never Abandoned City of Roman Dacia, Mega Publishing House, Cluj- Napoca, 2015



CONSIDERAȚII PRIVIND EXPLOATAREA TURISTICĂ

Accesul către sit:	acces deschis publicului, taxă de acces
Sit conectat la rețeaua rutieră modernă și la transportul public:	rețea de drumuri, parcare existentă, transport public
Vizualizare on – site, prezentare și conservare:	muzeu, panouri de informare
muzeu / centru de vizitare:	Muzeul Regiunii Porților de Fier muzeulportilordefier.patrimoniu.ro
Servicii:	magazin de suveniruri, restaurant, cazare in Drobeta Turnu Severin: Condor Hotel; Continental Hotel, Nest Hotel, Continenetal Portile de Fier Hotel, Corona Hotel, NOAH river house; Elite Motel, Clipa Hotel, Zenti Plaza Hotel, Djerdap Hotel, Traian Hotel, Aquastar Danube Hotel. etc. Operatori turistici: Travel agency Drobeta; DTS Tour operator; Hercules Tour Company SRL; Severin Tour; Danubius Tour; Pheonix Travel; Elitur Trans Severin; Atlassib; Ava Travel; Euro Time; Tabita Tour; Traia's Bridge; Bus DTS; Water tower; Muzeul Regiunii Porților de Fier; Fundatia Pentru Tineret; Violet Travel.

castrul roman, zidul de incintă

⌚ 100 - 450 e.n.



© Living Danube Limes / A. Radulescu, 2021



rețeaua de străzi

⌚ 100 - 450 e.n.

© Living Danube Limes / A. Radulescu, 2021

### CONSIDERATIONS FOR TOURISTIC EXPLOITATION

<b>Access to Site:</b>	open to the public, entry fee
<b>Connection to modern Road Network and Public Transport:</b>	road network, parking available, public transport
<b>On-site Visualisation, Presentation &amp; Conservation:</b>	museum, information boards
<b>Museum / Visitor Centre:</b>	Iron Gates Region Museum muzeulportilordefier.patrimoniu.ro
<b>Service:</b>	Souvenir shop, Restaurant, In the Municipality Drobera Turnu Severin: Accomodation: Condor Hotel; Continental Hotel, Nest Hotel, Continental Portile de Fier Hotel, Corona Hotel, NOAH river house; Elite Motel, Clipa Hotel, Zenti Plaza Hotel, Djerdap Hotel, Traian Hotel, Aquastar Danube Hotel. etc. Touristic Operators - Travel agency Drobeta; DTS Tour operator; Hercules Tour Company SRL; Severin Tour; Danubius Tour; Pheonix Travel; Elitur Trans Severin; Atlassib; Ava Travel; Euro Time; Tabita Tour; Traia's Bridge; Bus DTS; Water tower; Muzeul Regiunii Portilor de Fier; Fundatia Pentru Tineret; Violet Travel.



© Living Danube Limes / A. Radulescu, 2021

precinct, fortification wall of the castrum

⌚ 100 - 450 CE

RO

street network

⌚ 100 - 450 CE



© Living Danube Limes / A. Radulescu, 2021

principia

⌚ 100 - 450 e.n.



© Living Danube Limes /  
A. Radulescu, 2021



praetoria (?)

⌚ 100 - 450 e.n.

© Living Danube Limes /  
A. Radulescu, 2021

horrea

⌚ 100 - 450 e.n.



© Living Danube Limes /  
A. Radulescu, 2021



barăci militare

⌚ 100 - 450 e.n.

© Living Danube Limes /  
A. Radulescu, 2021



© Living Danube Limes /  
A. Radulescu, 2021

principia

⌚ 100 - 450 CE

praetoria (?)

⌚ 100 - 450 CE



© Living Danube Limes /  
A. Radulescu, 2021



© Living Danube Limes /  
A. Radulescu, 2021

horrea

⌚ 100 - 450 CE

barracks

⌚ 100 - 450 CE



© Living Danube Limes /  
A. Radulescu, 2021

RO



amfiteatru

⌚ 100 - 200 e.n.



© Living Danube Limes /  
A. Radulescu, 2021

băi

⌚ 100 - 450 e.n.



© Living Danube Limes /  
A. Radulescu, 2021

amphiteater

⌚ 100 - 200 CE

bathsthermae

⌚ 100 - 450 CE



## PODUL LUI TRAIAN (RUINA)

Judetul Mehedinti, Drobeta-Turnu Severin

📍 44.62382644371428,  
22.667049495399127

🏛️ Piciorul Podului lui Traian

🕒 103 - 1906 e.n.

Statutul UNESCO: Fără statut UNESCO

Legislația privind protecția: conform legii naționale privind protecția monumentelor

Acoperit cu structuri construite

Neacoperit

Vizibilitatea sitului și stadiul de conservare

rămășițe arheologice rămase la suprafață până în prezent

Stadiul cercetării

total excavat

informații suplimentare

Podul lui Traian (ruina), MH-I-m-A-10047.04, sec. II p. Chr. în orașul Drobeta Turnu Severin. Podul lui Traian 103-105 d.Hr. Machetă în muzeul din Drobeta Turnu Severin (Poarțile de Fier), România. Proiectat de Apollodor din Damasc, care a folosit arcuri de lemn așezate pe douăzeci de stâlpi de zidărie (făcuți cu cărămizi, mortar și ciment puzolan) care se întindeau pe 38 de metri fiecare; este foarte probabil ca soldații Legiunii VII Claudia să fi fost angajați pentru construirea acestuia. Arhitectul lui Traian, Apolodor din Damasc, a ales un loc unde Dunărea are o înălțime constantă de aproximativ opt metri. Acest lucru i-a permis să construiască podul cu 20 de stâlpi. Rămășițele primilor doi stâlpi sunt încă vizibile pe ambele maluri ale râului. A fost construit într-o perioadă de timp neobișnuit de scurtă (între 103 și 105) - o posibilă explicație fiind aceea că râul a fost deviat în timpul construcției podului. Cei douăzeci de stâlpi mai puteau fi văzuți în anul 1856, când nivelul Dunării a atins un minim record. În 1906, Comisia Internațională a Dunării a decis să distrugă doi dintre stâlpii care împiedicau navigația. În 1932, rămăseseră 16 stâlpi sub apă, dar în 1982 doar 12 au fost cartografiați de arheologi - ceilalți patru probabil fuseseră măturați de apă. Doar stâlpii de intrare sunt vizibili astăzi pe ambele maluri ale Dunării.



© Living Danube Limes / A. Radulescu , 2021



## TRAJAN'S BRIDGE

Mehedinti County, Drobeta-Turnu Severin

📍 44.62382644371428,  
22.667049495399127

🏛️ remains of the first two pillars of Trajan's Bridge

🕒 103 - 1906 CE

UNESCO Status: no UNESCO status

Legal protection: national Monument Protection Law



Coverage with Building Structures

not covered

Site Visibility & Conservation

archaeological remains above surface until today

State of Research

fully excavated

Further Information

Podul lui Traian (ruina), MH-I-m-A-10047.04, sec. II p. Chr. In Oras Drobeta Turnu Severin.

Trajan's Bridge 103-105 AD. Model in the museum at the original site, Turnu Severin (Iron Gate), Romania. Designed and engineered by Apollodorus of Damascus, who used wooden arches set on twenty masonry pillars (made with bricks, mortar and pozzolana cement) that spanned 38-meters each, it is very likely that soldiers of the seventh Claudia Legion were employed to do the actual building. Trajan's architect, Apollodorus of Damascus, chose a spot where the Danube has a constant height of about eight yards. That enabled him to construct the bridge with 20 pillars, The

remains of the first two pillars are still visible on both sides of the river. It was built over an unusually short period of time (between 103 and 105) – one possible explanation is that the river was diverted during the bridge's construction.

The twenty pillars could still be seen in the year 1856, when the level of the Danube hit a record low. In 1906, the International Commission of the Danube decided to destroy two of the pillars that were obstructing navigation. In 1932, there were 16 remaining pillars underwater, but in 1982 only 12 were mapped by archeologists – the other four had probably been swept away by water. Only the entrance pillars are nowadays visible on either bank of the Danube.

RO

#### CONSIDERAȚII PRIVIND EXPLOATAREA TURISTICĂ

<i>Accesul către sit:</i>	acces deschis publicului, taxă de acces
<i>Sit conectat la rețeaua rutieră modernă și la transportul public:</i>	rețea de drumuri, parcare existentă, transport public
<i>Vizualizare on – site, prezentare și conservare:</i>	reconstrucție virtuală pentru prezentare, prezentare în aer liber, structuri de protecție pentru rămășițele arheologice, muzeu, panouri de informare, ghid audio, tururi ghidate
<i>muzeu / centru de vizitare:</i>	Muzeul Regiunii Portilor de Fier <a href="http://muzeulportilordefier.patrimoni.ro/">muzeulportilordefier.patrimoni.ro/</a>
<i>Servicii:</i>	Magazin de suveniruri, restaurant, cazare în Drobeta Turnu-Severin: Condor Hotel; Continental Hotel, Nest Hotel, Continental Portile de Fier Hotel, Corona Hotel, NOAH river house; Elite Motel, Clipa Hotel, Zenti Plaza Hotel, Djerdap Hotel, Traian Hotel, Aquastar Danube Hotel. etc. Operatori turistici în Drobeta Turnu-Severin: DTS Tour operator; Hercules Tour Company SRL; Severin Tour; Danubius Tour; Pheonix Travel; Elitur Trans Severin; Atllassib; Ava Travel; Euro Time; Tabita Tour; Traia's Bridge; Bus DTS; Water tower; Muzeul Regiunii Portilor de Fier; Fundatia Pentru Tineret; Violet Travel.




**CONSIDERATIONS FOR TOURISTIC EXPLOITATION**

<i>Access to Site:</i>	open to the public, entry fee
<i>Connection to modern Road Network and Public Transport:</i>	road network, parking available, public transport
<i>On-site Visualisation, Presentation &amp; Conservation:</i>	virtual reconstructions for presentation, open air presentation, protections structures for architectural remains, museum, information boards, audio guides, guided tours
<i>Museum / Visitor Centre:</i>	Iron Gates Region Museum <a href="http://muzeulportilordefier.patrimoni.ro/">muzeulportilordefier.patrimoni.ro/</a>
<i>Service:</i>	Souvenir shop, Restaurant, Accomodation in Drobeta Turnu Severin: Condor Hotel; Continental Hotel, Nest Hotel, Continental Portile de Fier Hotel, Corona Hotel, NOAH river house; Elite Motel, Clipa Hotel, Zenti Plaza Hotel, Djerdap Hotel, Traian Hotel, Aquastar Danube Hotel. etc. Touristic Operators Travel agency Drobeta; DTS Tour operator; Hercules Tour Company SRL; Severin Tour; Danubius Tour; Pheonix Travel; Elitur Trans Severin; Atlassib; Ava Travel; Euro Time; Tabita Tour; Traia's Bridge; Bus DTS; Water tower; Muzeul Regiunii Portilor de Fier; Fundatia Pentru Tineret; Violet Travel.



## CASTRUL ROMAN DE LA HINOVA | HINOVA

Județul Mehedinți, Sat Hinova

© 44.545961, 22.770983

 Fortificație

 270 - 400 e.n.

 Suprafața sitului: 0.18 ha

Statutul UNESCO: Lista provizorie

Legislația privind protecția: conform legii naționale privind protecția monumentelor

### Acoperit cu structuri construite

Neacoperit

### Vizibilitatea sitului și stadiul de conservare

vestigii arheologice deasupra suprafeței până astăzi, mici lucrări de restaurare

### Stadiul cercetării

complet cercetat, planuri de săpătură disponibile, lucrări științifice și monografiile disponibile. Castrul Hinova a fost cercetat ca urmare a construirii hidrocentralei de la Portile de Fier

### Informații suplimentare

Castrumul de la Hinova a fost un fort roman târziu construit la nord de Dunărea de Jos la sfârșitul secolului al III-lea sau începutul secolului al IV-lea d.Hr. Fortificația are 4 turnuri de colț de formă aproape pătrată și o poartă de acces pe latura de sud, flancată de 2 turnuri dreptunghiulare. Cetatea a fost distrusă în anii 378-379, apoi reparată, și a durat până la începutul secolului al V-lea, când a fost distrusă de un incendiu în timpul atacurilor hunice.

În Hinova se poate vedea și o porțiune din Novac sau Valul lui Constantin, un sistem de apărare de tip vallum (un zid de apărare realizat la sol), lungime de aproximativ 700 km. Această linie defensivă traversa teritoriul din sudul Carpaților Meridionali, de la Drobeta până la castrum din Pietroasele (județul Buzău). Avea aproximativ 3 m înălțime, cu un șanț adânc de 2 m pe latura de nord. Zidul apăra teritoriile dinspre sud și se pare că a fost construit în timpul domniei lui Constantin cel Mare.



© Living Danube Limes / A. Radulescu, 2021



## HINOVA | HINOVA

Mehedinti County, Hinova Village

📍 44.545961, 22.770983

🏰 legionary fortress, quadriburgium

🕒 270 - 400 CE

📏 Area: 0.18 ha

UNESCO Status: Tentative List status

Legal protection: national Monument Protection Law



### Coverage with Building Structures

not covered

### Site Visibility & Conservation

archaeological remains above surface until today, small restoration work

### State of Research

fully excavated, excavation plans available, scientific papers and monographs available, The Hinova castrum was researched as a result of building of the Portile de Fier water power system.

### Further Information

The castrum of Hinova was a Late Roman fort built north of the Lower Danube at the end of the 3rd or beginning of the 4th century AD. The fortification has 4 corner almost square shape towers and an access gate to the south side, flanked by 2 rectangular towers. The fortress was destroyed in 378-379, then repaired, and it lasted until the beginning of the 5th century,

when it was destroyed by fire during the Hunnic attacks.

In Hinova one can also see a part of Brazda lui Novac or Valul lui Constantin (Constantine's Wall), a vallum-type fortress (a ground-made defense wall), about 700 km long. This defensive line crossed the territory from the south of the Southern Carpathians, from Drobeta to the castrum in Pietroasele (Buzău county). It was about 3 m high, with a 2 m-deep ditch on the northern side. The wall defended the territories from the south and it seems to have been built during the reign of Constantine the Great.

RO

### Forțele militare

275 - 335 e.n. ⚔ unitate din legio V Macedonica 🏹 cărămizi ștampilate

▶ M. Davidescu, Cetatea romană de la Hinova, București, 1989

⚔ trupe de la Diana și Drobeta 🏹 cărămizi ștampilate

▶ M. Davidescu, Raport asupra săpăturilor din castrul roman de la Hinova, Mehedinți. Campania 1976. Drobeta 3, 1978, p. 76-86.

M. Davidescu, Săpăturile arheologice din castrul roman de la Hinova, Drobeta 4, 1980. p. 77-86.

### Cercetarea istorică

🔍 cercetare sistematică (1976-1982) | M. Davidescu: stabilirea planului fortificației și cercetarea clădirilor din interior

▶ M. Davidescu, Cetatea romană de la Hinova, București, 1989.

### CONSIDERAȚII PRIVIND EXPLOATAREA TURISTICĂ

*Accesul către sit:* deschis publicului, Înconjurat de o plantație de porum

*Sit conectat la rețeaua rutieră modernă și la transportul public:* Rețea de drumuri, Pe DN 56A la circa 1,5 km pe drum rural - alternativă; drumul principal a fost blocat din cauza unei revendicări de teren.

*Vizualizare on - site, prezentare și conservare:* prezentare în aer liber; aici a fost descoperit, în 1980, un tezaur de bijuterii tracice, inclusiv 9639 de obiecte din aur, cântărind aproape cinci kilograme.

*muzeu / centru de vizitare:* Muzeul Regiunii Porților de Fier  
muzeulportilordefier.patrimoniu.ro

*Servicii:* magazin de suveniruri, restaurant, cazare în Drobeta Turnu Severin: Condor Hotel; Continental Hotel, Nest Hotel, Continental Portile de Fier Hotel, Corona Hotel, NOAH river house; Elite Motel, Clipa Hotel, Zenti Plaza Hotel, Djerdap Hotel, Traian Hotel, Aquastar Danube Hotel. etc. Operatori turistici: Travel agency Drobeta; DTS Tour operator; Hercules Tour Company SRL; Severin Tour; Danubius Tour; Phoenix Travel; Elitour Trans Severin; Atlassib; Ava Travel; Euro Time; Tabita Tour; Traia's Bridge; Bus DTS; Water tower; Muzeul Regiunii Porților de Fier; Fundatia Pentru Tineret; Violet Travel.

Elemente tracice din aur 9639 piese de aproximativ 5 kg.

🕒 50 î.e.n. - 300 e.n.

## Military Forces

275 - 335 CE ⚔ unit of legio V Macedonica 🏰 brick stamps

▶ M. Davidescu, Cetatea romană de la Hinova, Bucuresti, 1989

⚔ troops of Diana and Drobeta 🏰 brick stamps

▶ M. Davidescu, Raport asupra săpăturilor din castrul roman de la Hinova, Mehedinți. Campania 1976. Drobeta 3, 1978, p. 76-86.

M. Davidescu, Săpăturile arheologice din castrul roman de la Hinova, Drobeta 4, 1980. p. 77-86.

## Research History

🏰 systematic excavations (1976-1982) | M. Davidescu: establishing the general plan of the fortification and the investigation of the buildings inside

▶ M. Davidescu, Cetatea romană de la Hinova, Bucuresti, 1989.

### CONSIDERATIONS FOR TOURISTIC EXPLOITATION

**Access to Site:** open to the public, surrounded by a corn plantation

**Connection to modern Road Network and Public Transport:** road network, On DN 56A at about 1,5 km on rural road - alternative; the principal road was blocked due to a land claim.

**On-site Visualisation, Presentation & Conservation:** open air presentation, A treasure of Thracian jewels was discovered here, in 1980, including 9639 gold items and weighing almost five kilos.

**Museum / Visitor Centre:** Iron Gates Region Museum  
muzeulportilordefier.patrimoniul.ro

**Service:** Souvenir shop, Restaurant, Accomodation in Drobeta Turnu Severin: Condor Hotel; Continental Hotel, Nest Hotel, Continenetal Portile de Fier Hotel, Corona Hotel, NOAH river house; Elite Motel, Clipa Hotel, Zenti Plaza Hotel, Djerdap Hotel, Traian Hotel, Aquastar Danube Hotel. etc. Touristic Operators Travel agency Drobeta; DTS Tour operator; Hercules Tour Company SRL; Severin Tour; Danubius Tour; Pheonix Travel; Elitur Trans Severin; Atlassib; Ava Travel; Euro Time; Tabita Tour; Traia's Bridge; Bus DTS; Water tower; Muzeul Regiunii Portilor de Fier; Fundatia Pentru Tineret; Violet Travel.

9639 gold Thracian jewels items and weighing almost five kilos

🕒 50 BCE - 300 CE





## CASTRUL ROMAN DE LA DESA

Judetul Dolj, Comuna Castravița Desa

📍 43.82105, 22.963731

🏰 Castru

🕒 106 - 400 e.n.

📏 Suprafața sitului: 20.93 ha

Statutul UNESCO: Fără statut UNESCO

Legislația privind protecția: conform legii naționale privind protecția monumentelor

Acoperit cu structuri construite

Neacoperit

Vizibilitatea sitului și stadiul de conservare

rămășițe arheologice subterane neobservabile, rămășițe arheologice subterane, descoperite și vizibile (excavate, conservate)

Stadiul cercetării

parțial excavat

informații suplimentare

Era situat pe malul Dunării, la 500 m est de Pichetul Arcer. Cetatea, situată pe locul numit Castravița avea formă dreptunghiulară și era deja erodată de Dunăre, la sfârșitul secolului al XIX-lea când a fost descoperită: Din latura de nord s-au păstrat doar 80 m; pe latura de vest doar 90 m iar, pe latura de est 20 m. Șanțul cetății are o adâncime de 1 m și o lățime de 10 m. Pe malul Dunării și în interiorul cetății se află cioburi romane, material ars și cărămizi. Potrivit altor opinii, localizarea în câmpul fortului de pe malul Castravița rămâne încă incertă. În această zonă, trebuie să fi existat un alt punct fortificat sau mai bine zis o așezare romană. Săpăturile arheologice inițiate în 2001, nu au scos la iveală nicio informație cu privire la amplasarea fortului.



© Living Danube Limes / A. Radulescu, 2021



## FORT DESA

Dolj County, Castravița Desa Commune

📍 43.82105, 22.963731

🏰 auxiliary fort / legionary fortress

🕒 106 - 400 CE

📏 Area: 20.93 ha

UNESCO Status: no UNESCO status

Legal protection: national Monument Protection Law



### Coverage with Building Structures

not covered

### Site Visibility & Conservation

underground remains not visible, underground remains uncovered and visible (excavated, conserved)

### State of Research

partially excavated

### Further Information

It was situated on the Danube's bank, 500 m east of the Arcer Picket. The fortress, located on the spot called Castravița had a rectangular shape but it was already eroded by the Danube, at the end of the 19th century when it was discovered: From the northern side only 80 m was preserved; on the western side only 90 m and, on the eastern side 20 m. The fortress's ditch has a depth of 1 m and is 10 m wide. On the Danube's bank and inside the fortress are Roman shards, buried material, and bricks. According to other opinions, the localization in the field of the fort on the bank Castravița remains still uncertain. In this area, must have existed another fortified point or rather a Roman settlement. The archaeological excavations initiated in 2001, did not reveal any information on the location of the fort.

ned material, and bricks. According to other opinions, the localization in the field of the fort on the bank Castravița remains still uncertain. In this area, must have existed another fortified point or rather a Roman settlement. The archaeological excavations initiated in 2001, did not reveal any information on the location of the fort.

RO

## Forțele militare

- ✂ unitate din legio XIII Gemina 🗺 cărămizi ștampilate  
▶ IGLR 401

### CONSIDERAȚII PRIVIND EXPLOATAREA TURISTICĂ

*Accesul către sit:* acces deschis publicului

*Sit conectat la rețeaua rutieră modernă și la transportul public:* rețea de drumuri

*Vizualizare on – site, prezentare și conservare:* tururi ghidate

[muzeulolteniei.ro/](http://muzeulolteniei.ro/)

*Servicii:* Cazare în Calafat: Coliseum, Pensiunea Oprel; Neptun & Spa; Hotel Anna-Kristina; Vida; Europe Dunav Apartment. Operatori turistici în Calafat: Agentia Ivori Travel

## Military Forces

- ✦ unit of legio XIII Gemina 📍 brick stamps
- ▶ IGLR 401

### CONSIDERATIONS FOR TOURISTIC EXPLOITATION

<i>Access to Site:</i>	open to the public
<i>Connection to modern Road Network and Public Transport:</i>	road network
<i>On-site Visualisation, Presentation &amp; Conservation:</i>	guided tours
<i>Service:</i>	Accommodation in Calafat City: Coliseum, Pensiunea Oprel; Neptun & Spa; Hotel Anna-Kristina; Vida; Europe Dunav Apartment. Touristic Operators in Calafat: Agentia Ivori Travel

[muzeulolteniei.ro/](http://muzeulolteniei.ro/)



## CETATEA ROMANĂ TÂRZIE DE LA BISTREȚ

Judetul Dolj, Comuna Bistreț

📍 43.818972, 23.548064

🏰 Castru

🕒 106 - 400 e.n.

Statutul UNESCO: Fără statut UNESCO

Legislația privind protecția: conform legii naționale privind protecția monumentelor

Acoperit cu structuri construite

Neacoperit

Vizibilitatea sitului și stadiul de conservare

rămășițe arheologice subterane neobservabile

Stadiul cercetării

parțial excavat

informații suplimentare

Cetate construită în perioada domniei lui Constantin I, care funcționează până în perioada domniei lui Constantin II; prezintă un singur nivel de locuire. Cetatea de la Bistreț Cetatea de piatră de la Bistreț este situată la sud de sat la o distanță de 10 km. Se păstrează doar latura de nord și colțul de nord-est; celelalte au fost distruse de Dunare. În mal, se zăresc rămășițele zidului de incintă, care are o grosime de 2 m. Latura de nord are o lungime de 180 m, iar din latura de est se păstrează doar 16 m. Suprafața pe care s-a construit castrul este cu 5 m mai înaltă decât zona înconjurătoare. Era înconjurată de două valuri și șanțuri de apărare. Portul roman de la Bistreț era la 200 m vest de cetate, pe malul Dunării; aici este o construcție de 19 x 11 m, care se află lângă un zid masiv de 4,4 m grosime. Sătenii spun că era un pod peste Dunăre și că zidul este dintr-un stâlp de pod. Castrul de pământ la Bistreț se află la 180 m est de castrul de piatră. Are formă dreptunghiulară dar lipsește partea de-a lungul Dunării, ruptă de ape. Este înconjurat de două valuri cu șanț. Lungimea laturii de vest este de 180 m; latura de nord 440 m; iar latura de est 260m. În colțul de nord-est, o intrare largă reprezintă poarta cetății. Astăzi este acoperit în totalitate de pădure.



© Living Danube Limes / A. Radulescu, 2021





## BISTREȚ

Dolj County, Bistreț Commune

📍 43.818972, 23.548064

🏰 auxiliary fort / legionary fortress

🕒 106 - 400 CE

UNESCO Status: no UNESCO status

Legal protection: national Monument Protection Law



### Coverage with Building Structures

not covered

### Site Visibility & Conservation

underground remains not visible

### State of Research

partially excavated

### Further Information

Fortress built during the reign of Constantine I, which operates until the reign of Constantine II; has a single level of living. Bistreț Fortress The Bistreț Stone Fortress is located 10 km south of the village. Only the north

side and the northeast corner are preserved; the others were destroyed by the Danube. On the shore, you can see the remains of the enclosure wall, which is 2 m thick. The north side is 180 m long, and only 16 m is preserved from the east side. The surface on which the camp was built is 5 m more. higher than the surrounding area. It was surrounded by two waves and moats. The Roman port of Bistreț was 200 m west of the fortress, on the bank of the Danube; here is a 19 x 11 m building, which is next to a massive 4.4 m thick wall. The villagers say that there was a bridge over the Danube and that the wall is made of a bridge pillar. The land camp at Bistreț is located 180 m east of the stone camp. It has a rectangular shape but lacks the part along the Danube, broken by water. It is surrounded by two ditch waves. The length of the west side is 180 m; north side 440 m; and the east side 260m. In the northeast corner, a wide entrance represents the gate of the fortress. Today it is completely covered by forest.

RO

### Cercetarea istorică

Ⓞ săpături de salvare (1985-1987) | C. Vlădescu, Mihail Zahariade: obținerea de informații arheologice, de tehnică constructivă precum și cu privire la elementele de fortificație adiacente, dat fiind că cetatea era 3/4 distrusă.

▶ C.M. Vlădescu, M. Zahariade, Fortificația romană târzie de la Bistreț, județul Dolj, Oltenia. Studii și comunicări, 5-6, 1984-1986, 29-40.

#### CONSIDERAȚII PRIVIND EXPLOATAREA TURISTICĂ

*Accesul către sit:* acces deschis publicului

*Sit conectat la rețeaua rutieră modernă și la transportul public:* Rețeaua de drumuri, Din DN 55A sunt 11,24 km pe drum rural, drum de pamant

*muzeu / centru de vizitare:* Muzeul Olteniei

[muzeulolteniei.ro/](http://muzeulolteniei.ro/)

*Servicii:* Cazare în Calafat: Coliseum, Pensiunea Oprel; Neptun & Spa; Hotel Anna-Kristina; Vida; Europe Dunav Apartment. Operatori turistici în Calafat: Agentia Ivori Travel

## Research History

⦿ rescue excavations (1985-1987) | C. Vlădescu, Mihail Zahariade: obtaining archaeological information, constructive technique as well as on the adjacent fortification elements, given that the fortress was 3/4 destroyed.

▶ C.M. Vlădescu, M. Zahariade, FortificaŃia romană târzie de la BistreŃ, judeŃul Dolj, Oltenia. Studii si comunicări, 5-6, 1984-1986, 29-40.

### CONSIDERATIONS FOR TOURISTIC EXPLOITATION

*Access to Site:* open to the public

*Connection to modern Road Network and Public Transport:* road network, From DN 55A are 11,24 km on rural road - off-road.

*Museum / Visitor Centre:* Museum of Oltenia

[muzeulolteniei.ro/](http://muzeulolteniei.ro/)

*Service:* Accomodation in Calafat City: Coliseum, Pensiu-nea Oprel; Neptun & Spa; Hotel Anna-Kristina; Vida; Europe Dunav Apartment. Touristic Operators in Calafat: Agentia Ivori Travel



## GROJDIBODU

Judetul Olt, Orasul Caracal

© 43.702967, 24.253342

Castru auxiliar

106 - 270 e.n.

Statutul UNESCO: Fără statut UNESCO

Legislația privind protecția: conform legii naționale privind protecția monumentelor

Acoperit cu structuri construite

Neacoperit

Vizibilitatea sitului și stadiul de conservare

rămășițe arheologice subterane neobservabile

Stadiul cercetării

nu s-au făcut săpături arheologice

informații suplimentare

Situl este important pentru podul Dolni Vadin-Grojdibodu, care a fost ridicat pe vremea lui Severus Alexandru, și poate la ordinul acestuia. Apele Dunării sunt liniștite în acest punct, unde albia râului se micșorează considerabil, la aproximativ 700 m. Efectul curenților este minim, iar în jurul malului românesc a existat la un moment dat o insulă numită Prundu Vădinului, care despărțea apele Dunării în două brațe. Lățimea râului și existența acestei insule a permis ca acest loc să fie folosit pentru trecerea râului. Mai mult, toponimele Vadin și Grojdibodu înseamnă exact un vad, trecând peste apă, în speță Dunărea. În casele locale din Grojdibodu pot fi văzute resturi de clădiri, zidărie, mortar, ceramică și fragmente de țiglă și cărămidă. Astfel, satul modern este situat chiar deasupra fostei așezări romane. Numele antic al site-ului este necunoscut.



© Living Danube Limes / A. Radulescu, 2021




## GROJDIBODU

Olt County, Caracal City

© 43.702967, 24.253342

 auxiliary castrum

 106 - 270 CE

UNESCO Status: no UNESCO status

Legal protection: national Monument Protection Law



### Coverage with Building Structures

not covered

### Site Visibility & Conservation

underground remains not visible

### State of Research

no research done

### Further Information

The site is important for the Dolni Vadin -Grojdibodu bridge, which was erected at the time of Severus Alexander, and perhaps on his orders. The Danube waters are quiet at this point, where the river -bed shrinks considerably, at about 700 m. The effect of the currents is minimal, and around the Romanian bank there was at one time an island called Prundu Vădinului, which separated the waters of the Danube into two branches. The width of the river and the existence of this island allowed this place to be used for crossing the river. Moreover, the toponyms Vadin and

Grojdibodu mean exactly a ford, crossing over water, in this case the Danube. In local houses in Grojdibodu, remains of buildings, masonry, mortar, pottery, and fragments of tiles and bricks can be seen. Thus, the modern village is situated right over the former Roman settlement. The ancient name of the site is unknown.

RO



## CONSIDERAȚII PRIVIND EXPLOATAREA TURISTICĂ

<i>Accesul către sit:</i>	acces deschis publicului
<i>Sit conectat la rețeaua rutieră modernă și la transportul public:</i>	Rețea de drumuri, Pe drum DN 54A pe drum de pământ 7,27 km.
<i>Vizualizare on – site, prezentare și conservare:</i>	situl nu este vizibil
<i>muzeu / centru de vizitare:</i>	Muzeul Olteniei muzeulolteniei.ro/
<i>Servicii:</i>	Cazare în Corabia, Caracal: Hotel Sinner's; Hotel Sucidava; Pensiunea Giuvaerul Oltului; Villa Giulia, No Name; Hotel K2 City; Hotel Edinburgh; Romula Imperial, etc. Operatori turistici: Maxitours - Agency cruise - Bibi Touring - T.O - Capatia Tour - TUI Travel T.O - Start Tours Craiova - Incoming - Karpaten Tourism - T.O - Danubius Travel - Incoming - Kaiser Travel - Incoming - Viadora - Incoming - Look and Book Travel - Incoming - Med Concierge Travel - Jumbo Travel - Agency - Go Travel Romania - Agency - Euforia Tourism - Agency incoming - Catalin Ivan - Pro-duse hoteliere - Zepelin Tour - Agency

ruine ale picioarelor podului

⌚ 222 - 250 e.n.

Aparține complexului:  
ruinele podului roman dintre Grojdibodu și Dolni Vadin (Bulgaria), unde se afla fortificația romană târzie Valeriana

#### CONSIDERATIONS FOR TOURISTIC EXPLOITATION

<i>Access to Site:</i>	open to the public
<i>Connection to modern Road Network and Public Transport:</i>	road network, On road DN 54A on a rural road 7,27 km.
<i>On-site Visualisation, Presentation &amp; Conservation:</i>	not visible
<i>Museum / Visitor Centre:</i>	Museum of Oltenia muzeulolteniei.ro/
<i>Service:</i>	Accommodation in Corabia City & Caracal City: Hotel Sinner's; Hotel Sucidava; Pensiunea Giuvaerul Oltului; Villa Giulia, No Name; Hotel K2 City; Hotel Edinburgh; Romula Imperial, etc. Touristic Operators in Calafat: Maxitours - Agency cruise - Bibi Touring - T.O - Capatia Tour - TUI Travel T.O - Start Tours Craiova - Incoming - Karpaten Tourism - T.O - Danubius Travel - Incoming - Kaiser Travel - Incoming - Viadora - Incoming - Look and Book Travel - Incoming - Med Concierge Travel - Jumbo Travel - Agency - Go Travel Romania - Agency - Euforia Tourism - Agency incoming - Catalin Ivan - Produse hoteliere - Zepelin Tour - Agency

RO

pillars of the bridge

⌘ 222 - 250 CE

Belonging to Complex:

roman bridge between Grojdi bodu and Dolni Vadin (Bulgaria), the late roman fort Valeriana



## CORABIA | SUCIDAVA

Judetul Olt, Orașul Corabia

📍 43.764325, 24.459553

🏰 Castru legionar

🕒 106 - 600 e.n.

📏 Suprafața sitului: 30 ha

Statutul UNESCO: Lista provizorie

Legislația privind protecția: conform legii naționale privind protecția monumentelor

### Acoperit cu structuri construite

Neacoperit

### Vizibilitatea sitului și stadiul de conservare

rămășițe arheologice rămase la suprafață până în prezent, restaurate

### Stadiul cercetării

parțial excavat, planuri de excavare disponibile, lucrări științifice și monografii disponibile

### Informații suplimentare

Sucidava este cea mai importanta fortificație romană târzie de pe coasta nord-ica a Dunării de Jos. Peste Dunăre, vis a vis de Sucidava, se afla orașul roman și fortificația de la Oescus (azi Gigen, Bulgaria); în acea perioada vadul Sucidava-Oescus reprezenta o importantă zonă economică și strategică de trecere a Dunării. Fortul de la Sucidava, datând din secolele II - III, nu a fost identificat cu certitudine, dar amplasarea lui ar putea fi undeva sub satul modern care suprapune așezarea antică. Totuși, aici trebuie să fi existat un castru, cel puțin în timpul războaielor dacice. Platoul, unde s-a ridicat fortificația, era suficient de înalt pentru a permite o bună observare a zonei. Fortificația era izolată de restul așezării printr-o râpă naturală, care a fost amenajată ca șanț de apărare. Prima fortificație romană construită în acest loc datează cel mai probabil din vremea împăratului Gallienus. Deoarece a fost restaurată de atâtea ori, forma fortificației originale nu poate fi determinată. De-a lungul timpului, fortificația a trecut prin numeroase faze constructive, cele mai importante restaurări datând din vremea lui Constantin cel Mare (324-328) și a lui Anastasius-Justinian, acesta din urmă, după invazia hunică, de la jumătatea secolului al V-lea. În cele din urmă, în secolul al XVI-lea, colțul de sud-est al fortificației a fost structurat ca o



© Living Danube Limes / A.



## CELEI, CORABIA | SUCIDAVA

Olt County, Celei Commune

📍 43.764325, 24.459553

🏰 legionary castrum

🕒 106 - 600 CE

📏 Area: 30 ha

UNESCO Status: Tentative List status

Legal protection: national Monument Protection Law



Radulescu, 2021

### Coverage with Building Structures

not covered

### Site Visibility & Conservation

archaeological remains above surface until today, restored

### State of Research

partially excavated, excavation plans available, scientific papers and monographs available

### Further Information

Sucidava is the most important Late Roman fortification from the northern ripa of the

Lower Danube. Over the Danube, across Sucidava, there was the Roman town and fortification of Oescus (today Gigen, Bulgaria); during that period, the ford Sucidava-Oescus

represented an important economic and strategic area for crossing the Danube. The fort from Sucidava, dating from the 2nd - 3rd centuries, has not been identified with certainty, but its location might be somewhere under the modern village that has superposed the ancient city. However, a castra aestiva must have existed here at least during the Dacian wars.

The plateau, where the fortification was raised, was high enough to allow a good observation of the area. The fortification was isolated from the rest of the settlement by a natural ravine, which was fitted up as a defence ditch. The first Roman fortification built in this place dates most probably from the time of Emperor Gallienus. Because it was restored so many times, the shape of the original fortification cannot be determined. Throughout time, the fortification underwent many constructive phases, the most important restorations dating from the times of

RO

ENGLISH

reduta medievală românească. Piatra pentru lucrările de construcție a fost adusă din cariere din Bulgaria.

### Fazele de construcție

265 - 323 e.n. ✂ prima fază a fortificației | În această perioadă, la Sucidava, prima fortificație militară a fost ridicată a fundamentis. Zidul interior, primul șanț de apărare și poarta de vest au fost construite în prima fază.

324 - 382 e.n. ✂ Fazele II și III | În a doua fază s-au construit zidul exterior, al doilea șanț de apărare, turnurile de pe incintă, ieșite în afară, poarta de vest cu cataractă, precum și construcții din interior, din care s-au mai păstrat doar o serie de stâlpi. Corespunzând în mare măsură perioadei lui Constantin cel Mare, tot în a doua fază au fost refăcute zidurile așezării civile (aflată în partea de sud), se construiește podul peste Dunăre, inaugurat în anul 328, iar drumul, care începea de la Dunăre și mergea pe valea râului Olt a fost restaurat, așa cum demonstrează și un miliar descoperit în zonă. În a treia fază, zidul exterior al fortificației și turnurile acesteia au fost reparate în timp ce turnurile interioare au fost ridicate.

383 - 600 e.n. ✂ Fazele IV-V | În a patra fază, zidul exterior al fortificației a fost reparat împreună cu turnurile interioare și turnurile ieșite din incintă, probabil deteriorate în timpul evenimentelor din anii 378-379 d.Hr. În cea de-a cincea fază, în contextul amenințării hunice, au fost consolidate zidurile și turnurile. Cu toate acestea, Sucidava a fost distrusă de huni. Al patrulea nivel de ocupație (aproximativ 498/535 d.Hr. - sfârșitul secolului al VI-lea) corespunde fazei a șasea de construcție și atestă revenirea militară a Imperiului Roman la granița Dunării în perioada prebizantină.

### Forțele militare

253 - 337 e.n. ✂ unități din legio V Macedonica 🏺 cărămizi ștampilate  
▶ IGLR 279-285

284 - 337 e.n. ✂ unitate din legio XIII Gemina 🏺 cărămidă ștampilată  
▶ IGLR 287

284 - 337 e.n. ✂ unitate din legio VII Claudia 🏺 cărămidă ștampilată  
▶ IGLR 288

284 - 337 e.n. ✂ equites numerii Constantinorum 🏺 cărămidă ștampilată  
▶ IGLR 288 A

284 - 337 e.n. ✂ Dalmatae Variniae 🏺 cărămidă ștampilată  
▶ IGLR 289 A

284 - 337 e.n. ✂ cuneus aequitum Dalmatarum 🏺 cărămidă ștampilată  
▶ IGLR 296

### Cercetarea istorică

🏺 săpături (1865) | G. Boissiere, Ch. Baudry : primele cercetări

🏺 săpături (1869-1873) | Cezar Bolliac: identificarea ruinelor podului peste Dunăre, a altor construcții

▶ C. Bolliac, „Monitorul Oficial”, 1869, nr. 222-224; C. Bolliac, „Trompeta Carpaților”, nr. 1010, din 20 august 1872, nr. 1059. din 1 aprilie 1873.



Constantine the Great (324-328) and Anastasius-Justinian, the latter, after the Hunic invasion, about the middle of the fifth century. Finally, in the 16th century, the south-eastern corner of the fortification was structured like a Romanian medieval redoubt. The stone for the construction works was brought from quarries from Bulgaria today, at a short distance from Sucidava.

### Construction Phases

265 - 323 CE ✂ first phase | In that time, at Sucidava, the first military fortification was raised a fundamentis. The inner wall, the first defence ditch and the western winged-gate were built in the first phase.

324 - 382 CE ✂ Phases II-III | In the second phase, there were built the outer wall, the second defence ditch, the towers protruded out of the enclosure, the western gate with cataracta, as well as the inner constructions, out of which only the series of pillars have been still preserved. Corresponding largely to Constantine's period, also in the second phase the walls of the civilian settlement (in the southern part) were rebuilt, the bridge opened in the year 328 was raised, and the road was restored (a attested by a milestone from the period of Constantine the Great) that started from the Danube onwards the Olt river valley. In the third phase, the outer wall of the fortification and its towers were repaired while the inner towers had been erected.

383 - 600 CE ✂ Phases IV-V | In the fourth phase, the precinct wall of the fortification was repaired along with the inner and outside towers, probably damaged during the events of 378-379 AD. In the fifth phase, in the context of the threat of the Huns, the walls and towers were strengthened. However, Sucidava was destroyed by the Huns. The fourth level of occupation (approximately 498/535 AD - end of the 6th century) corresponds to the sixth phase of construction and attests to the military return of the Roman Empire to the Danube border in the pre-Byzantine period.

### Military Forces

253 - 337 CE ✂ units of legio V Macedonicae 🏗 brick stamps

▶ IGLR 279-285

284 - 337 CE ✂ unit of legio XIII Gemina 🏗 brick stamp

▶ IGLR 287

284 - 337 CE ✂ unit of legio VII Claudia 🏗 brick stamp

▶ IGLR 288

284 - 337 CE ✂ equites numerii Constantinorum 🏗 brick stamp

▶ IGLR 288 A

284 - 337 CE ✂ Dalmatae Variniae 🏗 brick stamp

▶ IGLR 289 A

284 - 337 CE ✂ cuneus aequitum Dalmatarum 🏗 brick stamp

▶ IGLR 296

### Research History

🔍 excavations (1865) | G. Boissiere, Ch. Baudry : first trial trenches

🔍 excavations (1869-1873) | Cezar Bolliac: identification of the ruins of the bridge, other constructions inside the fortifications

▶ C. Bolliac, „Monitorul Oficial“, 1869, nr. 222-224; C. Bolliac, „Trompeta Carpaților“, nr. 1010, din 20 august 1872, nr. 1059. din I aprilie 1873.

☞ săpături sistematice (1898-1901) | Gr. Tocilescu, P. Polonic: investigarea construcțiilor din interiorul fortificației

▶ Gr. Tocilescu, Monumentele epigrafice și sculpturale ale Muzeului Național de Antichități din București, apărut în 1902, p. 232-247, 392-393; Gr. Tocilescu, Fouilles et recherches archéologiques en Roumanie, București, 1900, p. 187-191

☞ săpături sistematice (1936-1981) | D. Tudor, O. Toropu, C. Tătulea: stabilirea stratigrafiei generale a sitului, planul general al fortificației, principalele faze constructive

▶ D. Tudor, Sucidava. Une cite daco-romaine et byzantine en Dacie, Bruxelles, 1965; D. Tudor, Sucidava, București, 1966; D. Tudor, Sucidava, Craiova, 1974; O. Toropu, C. Tătulea, Sucidava - Celei, București, 1987

☞ săpături sistematice (1994-2015) | P. Gherghe, L. Amon, M. Cojoc, L. Petculescu, M. Negru: investigarea construcțiilor din zona centrală

▶ L. Amon, Des armes et pièces d'équipement militaire découvertes au cours des dernières années dans la forteresse romano-byzantine Sucidava, Oltenia - Studii și Comunicări, XXII-XXIII, seria arheologie-istorie, 2015-2016, p. 143-155 L. Amon, P. Gherghe, Noi date în legătură cu Podul lui Constantin cel Mare de la Sucidava, Pontica XL, 2007, p. 359-369 L. Amon, Raport preliminar asupra cercetărilor arheologice efectuate la Sucidava (Celei-Corabia, județul Olt), Oltenia XII, 2000, p. 80-84 L. Amon, M. Cojoc, P. Gherghe, Noutăți sucidavense. O sinteză a cercetărilor din ultimii ani, Muzeul Oltului 1, 2011, p. 61-76

#### CONSIDERAȚII PRIVIND EXPLOATAREA TURISTICĂ

*Accesul către sit:* acces deschis publicului

*Sit conectat la rețeaua rutieră modernă și la transportul public:* Rețeaua de drumuri, Parcare disponibilă, Pe DN 54A se afla la circa 200 km vest de București, mergând spre Corabia.

*Vizualizare on - site, prezentare și conservare:* reconstrucție fizică pentru prezentare, prezentare în aer liber, structuri de protecție pentru rămășițele arheologice

*muzeu / centru de vizitare:* Muzeul de Istorie Corabia  
[www.cjolt.ro/ro/muzee/muzeul-de-istorie-corabia.html](http://www.cjolt.ro/ro/muzee/muzeul-de-istorie-corabia.html)

*Servicii:* Restaurant, cazare Restaurant, Accomodation in Corabia City: Hotel Sinner's; Hotel Sucidava; Pensiunea Giuvaerul Oltului; Villa Giulia, etc. Operatori turistici în Calafat: Maxitours - Agency cruise - Bibi Touring - T.O - Capatia Tour - TUI Travel T.O - Start Tours Craiova - Incoming - Karpaten Tourism - T.O - Danubius Travel - Incoming - Kaiser Travel - Incoming - Viadora - Incoming - Look and Book Travel - Incoming - Med Concierge Travel - Jumbo Travel - Agency - Go Travel Romania - Agency - Euforia Tourism - Agency incoming - Catalin Ivan - Produce hoteliere - Zepelin Tour - Agency

🔍 systematic excavations (1898-1901) | Gr. Tocilescu, P. Polonic: investigation of the buildings inside the fortification

▶ Gr. Tocilescu, Monumentele epigrafice și sculpturale ale Muzeului Național de Antichități din București, apărut în 1902, p. 232-247, 392-393; Gr. Tocilescu, Fouilles et recherches archéologiques en Roumanie, București, 1900, p. 187-191

🔍 systematic excavations (1936-1981) | D. Tudor, O. Toropu, C. Tătulea: establishing the general stratigraphy of the site, general plan of the fortification, main constructive phases

▶ D. Tudor, Sucidava. Une cite daco-romaine et byzantine en Dacie, Bruxelles, 1965; D. Tudor, Sucidava, București, 1966; D. Tudor, Sucidava, Craiova, 1974; O. Toropu, C. Tătulea, Sucidava - Celei, București, 1987

🔍 systematic excavations (1994-2015) | P. Gherghe, L. Amon, M. Cojoc, L. Petculescu, M. Negru: investigation of the construction in the central area of the fortification

▶ L. Amon, Des armes et pièces d'équipement militaire découvertes au cours des dernières années dans la forteresse romano-byzantine Sucidava, Oltenia - Studii și Comunicări, XXII-XXIII, seria arheologie-istorie, 2015-2016, p. 143-155 L. Amon, P. Gherghe, Noi date în legătură cu Podul lui Constantin cel Mare de la Sucidava, Pontica XL, 2007, p. 359-369 L. Amon, Raport preliminar asupra cercetărilor arheologice efectuate la Sucidava (Celei-Corabia, județul Olt), Oltenia XII, 2000, p. 80-84 L. Amon, M. Cojoc, P. Gherghe, Noutăți sucidavense. O sinteză a cercetărilor din ultimii ani, Muzeul Oltului 1, 2011, p. 61-76

#### CONSIDERATIONS FOR TOURISTIC EXPLOITATION

**Access to Site:** open to the public

**Connection to modern Road Network and Public Transport:** road network, Parking available, On DN 54A is about 200 km west of Bucharest, going in Corabia.

**On-site Visualisation, Presentation & Conservation:** physical reconstructions for presentation, open air presentation, protections structures for architectural remains

**Museum / Visitor Centre:** History Museum Corabia  
[www.cjolt.ro/ro/muzee/muzeul-de-istorie-corabia.html](http://www.cjolt.ro/ro/muzee/muzeul-de-istorie-corabia.html)

**Service:** Restaurant, Accomodation in Corabia City: Hotel Sinner's; Hotel Sucidava; Pensiunea Giuvaerul Oltului; Villa Giulia, etc. Touristic Operators in Calafat: Maxitours - Agency cruise - Bibi Touring - T.O - Capatia Tour - TUI Travel T.O - Start Tours Craiova - Incoming - Karpaten Tourism - T.O - Danubius Travel - Incoming - Kaiser Travel - Incoming - Viadora - Incoming - Look and Book Travel - Incoming - Med Concierge Travel - Jumbo Travel - Agency - Go Travel Romania - Agency - Euforia Tourism - Agency incoming - Catalin Ivan - Produse hoteliere - Zepelin Tour - Agency

RO

### zidul de incintă al fortificației

⌚ 200 - 600 e.n.



© Living Danube Limes /  
A. Radulescu, 2021



© Living Danube Limes /  
A. Radulescu, 2021

### poartă principală

⌚ 328 - 368 e.n.

Apartține complexului:  
poarta care făcea legătura cu podul peste Dunăre  
construit de Constantin cel mare

### bazilică creștină

⌚ 500 - 600 e.n.



© Living Danube  
Limes / A.  
Radulescu, 2021

### fântână

⌚ 500 - 600 e.n.



© Living Danube Limes / A. Radulescu, 2021

fortification precinct wall

⌚ 200 - 600 CE

main gate

⌚ 328 - 368 CE

Belonging to Complex:  
bridge over the Danube built by the emperor  
Constantin the Great



© Living Danube Limes / A. Radulescu, 2021


christian basilica

⌚ 500 - 600 CE

RO

fountain

⌚ 500 - 600 CE



© Living Danube Limes / A. Radulescu, 2021



clădire cu instalație de încălzire

⌚ 500 - 600 e.n.



© Living Danube Limes /  
A. Radulescu, 2021



barăci

⌚ 200 - 600 e.n.

© Living Danube Limes /  
A. Radulescu, 2021

edificiu de mari dimensiuni

⌚ 200 - 400 e.n.



© Living Danube Limes /  
A. Radulescu, 2021



Building with hypocaust

⌘ 500 - 600 CE

© Living Danube Limes /  
A. Radulescu, 2021

barracks

⌘ 200 - 600 CE



© Living Danube Limes /  
A. Radulescu, 2021



big building

⌘ 200 - 400 CE

© Living Danube Limes /  
A. Radulescu, 2021



## CETATEA ISLAZ-VERDEA | ISLAZ

Judetul Teleorman, Comuna Islaz

📍 43.733306, 24.757444

🏰 Castru legionar

🕒 106 - 270 e.n.

📏 Suprafața sitului: 4 ha

Statutul UNESCO: Fără statut UNESCO

Legislația privind protecția: conform legii naționale privind protecția monumentelor

### Acoperit cu structuri construite

Neacoperit

### Vizibilitatea sitului și stadiul de conservare

resturile subterane nu sunt vizibile, o parte a sitului este parțial sub Dunăre, iar alta este parțial acoperită de un cimitir deasupra.

### Stadiul cercetării

nu s-au făcut săpături arheologice

### informații suplimentare

Castrul se află la sud - sud-est de sat, pe terasa Dunării, în vecinătatea de nord a unui drum de exploatare situat paralel cu fluviul. Dimensiunile castrului au fost apreciate fie la 104 x 324 m (Grigore Tocilescu), fie la 120 x 340 m (Dumitru Tudor). Partea sa sudică este distrusă de Dunăre. În prezent dimensiunile păstrate sunt de 115 m pe direcția nord-sud, respectiv 145 m pe direcția est-vest. Castrul a servit probabil ca lagăr pentru auxiliari sau cavalerie. Ca sistem de fortificație era prevăzut cu trei valuri și șanțuri de pământ.

În zona localității Islaz se mai află un castru. Acesta este situat la marginea de est a satului, în punctul Racovița, lângă vechea biserică, la vest de fostul braț Racoviță, respectiv la est de DJ 642, în zona cimitirului vechi. Din fortificație se mai păstrează doar colțul de nord-vest. Avea 2-3 valuri și șanțuri de apărare. Era de tipul castra aestiva, construit din pământ.

Castrul este acoperit de un cimitir al satului încă din anul 1894. Dimensiunile castrului sunt de 105 x 75 m, iar la suprafața terenului se observau fragmente ceramice și cărămizi romane.



© Living Danube Limes / A. Radulescu, 2021



## CASTRUM AT ISLAZ-VERDEA | ISLAZ

Teleorman County, Islaz Commune

43.733306, 24.757444

legionary fortress

106 - 270 CE

Area: 4 ha

UNESCO Status: no UNESCO status

Legal protection: national Monument Protection Law



### Coverage with Building Structures

not covered

### Site Visibility & Conservation

underground remains not visible, One part of the site partially under Danube, another site partially a cemetery above.

### State of Research

not excavated

### Further Information

The camp is located south - southeast of the village, on the terrace of the Danube, in the northern vicinity of an exploitation road located parallel to the river. The dimensions of the camp were estimated either at 104 x 324 m (Grigore Tocilescu) or at 120 x 340 m (Dumitru Tudor). Its southern part is destroyed by the Danube. Currently, the preserved dimensions are 115 m in the north-south direction, respectively 145 m in the east-west direction. The camp probably served as a camp for auxiliaries or cavalry. As a fortification system it was provided with three waves and earth ditches.

There is another camp near Islaz. It is located on the eastern edge of the village, at the place Racovița, next to the old church, west of the former Racovița arm, respectively east of DJ 642, in the area of the old cemetery.

The camp has been covered by a village cemetery since 1894. The dimensions of the camp are 105 x 75 m, and ceramic fragments and Roman bricks can be seen on the surface of the land. Only the north-west corner of the fortification remains. It had 2-3 waves and defense ditches. It was of the castra aestiva type, built of earth.

RO

#### CONSIDERAȚII PRIVIND EXPLOATAREA TURISTICĂ

<i>Accesul către sit:</i>	Neaccesibil, drum rural, cimitir și punct al Poliției de Frontieră în zonă.
<i>Sit conectat la rețeaua rutieră modernă și la transportul public:</i>	nu este accesibil
<i>Vizualizare on – site, prezentare și conservare:</i>	În sudul satului amplasamentul parțial sub Dunăre și altă parte, în nord-estul satului, supra-pus de un cimitir încă din 1894.
<i>muzeu / centru de vizitare:</i>	Muzeul Județean Teleorman (în Turnu Magurele) sau Muzeul Oltului (în Slatina) <a href="http://www.muzeuleleorman.ro">www.muzeuleleorman.ro</a>
<i>Servicii:</i>	Cazare în Turnu Magurele: Villa Giuia, Nice&chic studio în Turnu Magurele Operatori turistici în Calafat: Marina Turism; Hotel Turris; Natalie Travel Club, etc.




**CONSIDERATIONS FOR TOURISTIC EXPLOITATION**

<i>Access to Site:</i>	Not accessible, a rural road and Border Police point and a cemetery.
<i>Connection to modern Road Network and Public Transport:</i>	Not accessible
<i>On-site Visualisation, Presentation &amp; Conservation:</i>	In S of the village site partially under Danube and other in NE of the village with a cemetery above since 1894.
<i>Museum / Visitor Centre:</i>	Teleorman County Museum (in Turnu Magurele City) or Oltului Museum (in Slatina City) <a href="http://www.muzeulteleorman.ro">www.muzeulteleorman.ro</a>
<i>Service:</i>	Accommodation in Turnu Magurele: Villa Giuia, Nice&chic studio in Turnu Magurele Touristic Operators in Calafat: Marina Turism; Hotel Turis; Natalie Travel Club, etc.



## CASTRA OF POIANA - LA CULA, CIPERCENI TRAIAN

Judetul Teleorman, Sat Poiana, Comuna Ciuperceni

📍 43.734827, 24.984842

🏰 Castru auxiliar (probabil)

🕒 200 - 300 e.n.

Statutul UNESCO: Fără statut UNESCO

Legislația privind protecția: conform legii naționale privind protecția monumentelor

Acoperit cu structuri construite

Neacoperit

Vizibilitatea sitului și stadiul de conservare

rămășițe arheologice subterane neobservabile

informații suplimentare

Castrul de la Poiana - numit „La cula” la S de sat și la E de satul Poiana, comuna Ciuperceni, pe malul râului, în epoca romană secolele II – III. Este un castru de mici dimensiuni aflat în Lista Monumentelor Naționale LMI 2004 cu codul TR-I-m-B-14218.02. În prezent are aproximativ 225 x 300 m, a fost cercetat parțial doar în partea de V; se păstrează un val de pământ de 1,80 m înălțime, din care aproximativ o treime a fost distrus de apă.



© Living Danube Limes / A. Radulescu, 2021




Sea

## CASTRA OF POIANA, TRAIAN

Teleorman County, Poiana Village, Ciuperceni Commune

© 43.734827, 24.984842

 auxiliary castrum (probably)

 200 - 300 CE

UNESCO Status: no UNESCO status

Legal protection: national Monument Protection Law



### Coverage with Building Structures

not covered

### Site Visibility & Conservation

underground remains not visible

### Further Information

Castra of Poiana - named "La cula" in S of the village and E of village Poiana, Ciuperceni commune, on the river bank, in II - III century Roman Epoch.

It is a small dimension Castrum found in the national monuments list no. LMI 2004 TR-I-m-B-14218.02.

Nowadays has about 225 x 300 m, has been partially excavated merely in W part; it is an earthen rampart of 1.80 m tall, approximately one third was destroyed by the water.

RO

#### CONSIDERAȚII PRIVIND EXPLOATAREA TURISTICĂ

<i>Accesul către sit:</i>	deschis publicului, dar greu de ajuns din cauza drumului de pământ
<i>Sit conectat la rețeaua rutieră modernă și la transportul public:</i>	Rețeaua de drumuri, Pe DN 51A se afla la circa 190 km vest de București, mergând spre Turnu Magurele și spre Traian. Apoi un drum rural DC34 și apoi un drum de pământ.
<i>Vizualizare on – site, prezentare și conservare:</i>	acoperit de pădure
<i>muzeu / centru de vizitare:</i>	Muzeul Județean Teleorman (în Turnu Magurele) sau Muzeul Oltului (în Slatina) <a href="http://www.muzeulteleorman.ro/">www.muzeulteleorman.ro/</a>   <a href="http://www.mjolt.ro/muzeul-olt/home">www.mjolt.ro/muzeul-olt/home</a>
<i>Servicii:</i>	Cazare în Turnu Magurele: Villa Giuia, Nice&chic studio în Turnu Magurele Touristic Operatori turistici în Calafat: Marina Turism; Hotel Turris; Natalie Travel Club, etc.


**CONSIDERATIONS FOR TOURISTIC EXPLOITATION**

<i>Access to Site:</i>	open to the public, Difficult to reach the place on off-road.
<i>Connection to modern Road Network and Public Transport:</i>	road network, On DN 51A is about 190 km west of Bucharest, going to Turnu Magurele in Traian. Then a rural road DC34 and then an agro road.
<i>On-site Visualisation, Presentation &amp; Conservation:</i>	Is covered by a forest.
<i>Museum / Visitor Centre:</i>	Teleorman County Museum (in Turnu Magurele City) or Oltului Museum (in Slatina City) <a href="http://www.muzeulteleorman.ro/">www.muzeulteleorman.ro/</a>   <a href="http://www.mjolt.ro/muzeul-olt/home">www.mjolt.ro/muzeul-olt/home</a>
<i>Service:</i>	Accomodation in Turnu Magurele: Villa Giuia, Nice&chic studio in Turnu Magurele Touristic Operators in Calafat: Marina Turism; Hotel Turris; Natalie Travel Club, etc.





## FORTAREATA GIURGIU | SAN GIORGIO POSSIBLE

Judetul Giurgiu, Oras Giurgiu

📍 43.88375174381657,  
25.961628458354173

🏰 Fortareata

🕒 106 - 600 e.n.

Statutul UNESCO: Fără statut UNESCO

Legislația privind protecția: conform legii naționale privind protecția monumentelor

### Acoperit cu structuri construite

Parțial acoperit cu suprastructuri moderne

### Vizibilitatea sitului și stadiul de conservare

rămășițe arheologice subterane, descoperite și vizibile (excavate, conservate)

### Stadiul cercetării

parțial excavat

### Informații suplimentare

Cetatea Giurgiu a fost ridicată pe ruine mai vechi, posibil romane, bizantine sau bulgare, cel mai probabil cu mult înainte de 1386. La acea dată târzie apare, ca posesiune a domnitorilor Țării Românești. A fost reconstruită de Mircea cel Bătrân în 1386 și distrusă în invazia otomană condusă de Murad I, când turcii au cucerit majoritatea teritoriilor de la sud de Dunăre. Din 1420, timp de 400 de ani, cetatea este ocupată de turci. Cetatea Giurgiu a fost afectată după fiecare cucerire, dar a fost refăcută de fiecare dată, fie de către domnitorii români, fie de către sultanii otomani. Este posibil ca numele ei să provină de la numele orașului Genova sau de la o altă denumire: Jurj, Giurge sau Giurgiu. Numele cetății Giurgiu este menționat în Codex Latinus Parisinus de la începutul secolului al XV-lea și apare ca un loc gol – cel mai probabil distrusă după Mircea cel Bătrân în războiul din 1394.



© Living Danube Limes / A. Radulescu, 2021



## GIURGIU FORTRESS | SAN GIORGIO POSSIBILE

Giurgiu County, Giurgiu City

📍 43.88375174381657,  
25.961628458354173

🏰 fortress

🕒 106 - 600 CE

UNESCO Status: no UNESCO status

Legal protection: national Monument Protection Law



### Coverage with Building Structures

partly covered with modern superstructures

### Site Visibility & Conservation

underground remains uncovered and visible (excavated, conserved)

### State of Research

partially excavated

### Further Information

The Giurgiu fortress was raised on older ruins, possibly Roman, Byzantine, or Bulgarian, most likely much before 1386. On that later date it appears, as a possession of Wallachia's rulers. It was rebuilt by Mircea the Elder in 1386 and destroyed in the Ottoman invasion led by Murad I, when the Turks conquered most of the territories south of the Danube. As of 1420, for 400 years, the fortress is dominated by the Turks. The Giurgiu fortress was affected after each conquest. The fortress was remade every time either by the Romanian rulers or by the Ottoman sultans.

The name is possible to be from protector of Genoa or alternative name came from: Jurj, Giurge or Giurgiu.

It is mentioned the name of Giurgiu fortress in Codex Latinus Parisinus beginning of XV century and appear as an empty place – most probably destroyed after Mircea cel Batran in the war against ottomans in 1394.

RO

CONSIDERAȚII PRIVIND EXPLOATAREA TURISTICĂ

<i>Accesul către sit:</i>	deschis publicului, pe E70 se afla la aproximativ 65 km sud de București
<i>Sit conectat la rețeaua rutieră modernă și la transportul public:</i>	Rețeaua de drumuri, Transport in comun, Pe E70 se afla la aproximativ 65 km sud de Bucuresti, mergand spre Giurgiu si transport in comun in oras.
<i>Vizualizare on – site, prezentare și conservare:</i>	reconstrucție fizică pentru prezentare
<i>muzeu / centru de vizitare:</i>	Muzeul județean “Teohari Antonescu” Giurgiu <a href="http://www.muzeulgiurgiu.ro/">www.muzeulgiurgiu.ro/</a>
<i>Servicii:</i>	Restaurant, cazare in Giurgiu: Hotel Sud; Hotel Vlasca; Pensiunea Lokanfa; Casa Diana; Pensiunea Perla Dunarii; Motel Prietenia, etc. Operatori turistici: Non-Stop Travel; Interra Travel; Terra Tour Holidays; Boreal Tours; Map Travel, etc.


**CONSIDERATIONS FOR TOURISTIC EXPLOITATION**

<i>Access to Site:</i>	open to the public, On E70 is about 1700 km west of Bucharest, going in Giurgiu.
<i>Connection to modern Road Network and Public Transport:</i>	road network, Public transport, On E70 is about 1700 km west of Bucharest, going in Giurgiu and public transport in the city.
<i>On-site Visualisation, Presentation &amp; Conservation:</i>	physical reconstructions for presentation
<i>Museum / Visitor Centre:</i>	County Museum “Teohari Antonescu” Giurgiu <a href="http://www.muzeulgiurgiu.ro/">www.muzeulgiurgiu.ro/</a>
<i>Service:</i>	Restaurant, Accomodation in Giurgiu: Hotel Sud; Hotel Vlasca; Pensiunea Lokanta; Casa Diana; Pensiunea Perla Dunarii; Motel Prietenia, etc. Touristic Operators in Calafat: Non-Stop Travel; Interra Travel; Terra Tour Holidays; Boreal Tours; Map Travel, etc.





## DUROSTORUM | MUNICIPIUM AURELIUM DUROSTORUM

Judetul Constanta, Sat Almalau, Comuna Ostrov

© 44.1213005, 27.2589700

Castru auxiliar

106 - 650 e.n.

Suprafața sitului: 24 ha

Statutul UNESCO: Lista provizorie

Legislația privind protecția: conform legii naționale privind protecția monumentelor

Acoperit cu structuri construite

Neacoperit

Vizibilitatea sitului și stadiul de conservare

rămășițe arheologice subterane neobservabile

Stadiul cercetării

parțial excavat

informații suplimentare

Castru auxiliar/legionar datat: 106 – 650. Castru legionară între secolele I-VII, apoi cetate bizantină; în prezent suprapus de orașul Silistra. Nu departe se află situl numit „Ferma 4”/Regie (com. Ostrov, jud. Constanța), unde a funcționat în antichitate probabil „municipium Aurelium Durostorum”, cu suprafața de 24 ha, unde cercetările au început în anul 1997. Au fost cercetate cuptoare ceramice, un edificiu cu hipocaust și palestra, un horreum, la care se adaugă un sistem de captare a apei, și băi termale, diverse locuințe, depozite. De asemenea, este cunoscută o necropolă din secolul IV. Cetatea reparată a funcționat până în secolele X-XI. Între situl prezintă un nivel ridicat de autenticitate.



© Living Danube Limes / A. Radulescu, 2021





## DUROSTORUM | MUNICIPIUM AURELIUM DUROSTORUM

Constanta County, Almalau Village

📍 44.1213005, 27.2589700

🏰 auxiliary castrum

🕒 106 - 650 CE

📏 Area: 24 ha

UNESCO Status: Tentative List status

Legal protection: national Monument Protection Law



### Coverage with Building Structures

not covered

### Site Visibility & Conservation

underground remains not visible

### State of Research

partially excavated

### Further Information

Castru auxiliar/ legionary dated: 106 – 650. Legionary Castra between 1st to 7th century, then a bizanthyne fortress, are overlay nowadays. The site is known as „Ferma 4”/Regie (com. Ostrov, jud. Constanța), Was known as “municipium Aurelium Durostorum”, of 24 ha, starting to be researched in 1997.

It has, ceramic owens, an edificial with hypocaust and palestra, an horreum plus a water capture system, and thermals baths, various settlements. Also, it is a necropola from IV century, until X-XI century is the habitation. With a hight authenticity level.

RO

## CONSIDERAȚII PRIVIND EXPLOATAREA TURISTICĂ

*Accesul către sit:* acces deschis publicului

*Sit conectat la rețeaua rutieră modernă și la transportul public:*

Reteaua de drumuri, Pe A2 spre Lehliu Gara, apoi dreapta DN3 est de București, mergând spre Nucetu, Vlad Tepes, Visinii, Calarasi. Trece-rea Dunării spre Silistra apoi din nou DN3 până la Almălu pe un drum de pământ.

*muzeu / centru de vizitare:*

Muzeul de Istorie si Arheologie Constanta

[www.minac.ro/index.html](http://www.minac.ro/index.html)

*Servicii:*

Posibilități de cazare în Ostrov: Egreta; Heron; La Salcii; Albatros; Hestia Hotel, etc. Operatori turistici în in Ostrov: Domeniile Ostrov (wine); SC Marea Comtur SRL, SC Litoral SA, SC Neptun-Olimp SA, SC Triumph Comtur SRL, SC Mamaia SA, SC Aurora Mamaia SRL, SC Latina SRL, SC Mistral Voyages SRL, SC Zeit Company SRL, SC Martin Resorts SRL, SC Softex Trade SRL, SC Regent Tour Constanța SRL, SC Stella Holiday SRL, SC Ro-Tur Travel Agency SRL, SC Paradis Tours SRL, SC Sun Paradise SRL, SC City Travel SRL, SC Euroinvest Tour SRL, SC Codrul SRL, SC Auralife SRL, SC Xtel Marketing Grup SRL, SC Mapamond D.S. Travel SRL, SC Imotour Travel SRL, SC Melmaris Art SRL, SC Agenția de Turism Bulevard SRL, SC Yan City Company SRL, SC C&S Virtual Voyage SRL, SC GO2HOLIDAY RO SRL, SC Irra Magic Zone SRL, SC Royal Voyages SRL, SC Histria Travel SRL, SC Kirvad General SRL, SC Latina-Itinéraires SRL, SC Full Moon Consulting SRL, SC Sapphire tour SRL, SC Lian Serv SRL, SC Pai-Carmen Tour SRL, SC Sempre Viaggi Tour SRL, SC Almara Management SRL, SC Fanfara Relații Publice SRL, SC Play Travel SRL, SC New Era Travel SRL, SC Black Sea Development SRL, SC Ralubia Travel SRL, SC Blasor Group SRL, SC Fifth Avenue Star Inc SRL, SC Expert Euro Curs SRL, SC Airtours SRL, SC Adagio Travel SRL, SC Travel Plus 2015 SRL, SC Andy Travel Pro SRL, SC Tigitrans SA și SC Sind România SRL, etc.

### CONSIDERATIONS FOR TOURISTIC EXPLOITATION

*Access to Site:* open to the public

*Connection to modern Road Network and Public Transport:* road network, On A2 to Lehliu Gara, then right DN3 est of Bucharest, going to Nucețu, Vlad Teșeș, Visinii, Calarasi. Crossing Danube to Silistra then again DN3 to Almălău on agro road.

*Museum / Visitor Centre:* History and Archeology Museum in Constanta  
[www.minac.ro/index.html](http://www.minac.ro/index.html)

*Service:* Accomodation in Ostrov: Egreta; Heron; La Salcii; Albatros; Hestia Hotel, etc. Touristic Operators in Ostrov: Domeniile Ostrov (wine); SC Mareea Comtur SRL, SC Litoral SA, SC Neptun-Olimp SA, SC Triumph Comtur SRL, SC Mamaia SA, SC Aurora Mamaia SRL, SC Latina SRL, SC Mistral Voyages SRL, SC Zeit Company SRL, SC Martin Resorts SRL, SC Softex Trade SRL, SC Regent Tour Constanța SRL, SC Stella Holiday SRL, SC Ro-Tur Travel Agency SRL, SC Paradise Tours SRL, SC Sun Paradise SRL, SC City Travel SRL, SC Euroinvest Tour SRL, SC Codrul SRL, SC Auralife SRL, SC Xtel Marketing Grup SRL, SC Mapamond D.S. Travel SRL, SC Imotour Travel SRL, SC Melmaris Art SRL, SC Agenția de Turism Bulevard SRL, SC Yan City Company SRL, SC C&S Virtual Voyage SRL, SC GO2HOLIDAY RO SRL, SC Irra Magic Zone SRL, SC Royal Voyages SRL, SC Histria Travel SRL, SC Kirvad General SRL, SC Latina-Itinéraires SRL, SC Full Moon Consulting SRL, SC Saphiretour SRL, SC Lian Serv SRL, SC Pai-Carmen Tour SRL, SC Sempre Viaggi Tour SRL, SC Almara Management SRL, SC Fanfara Relații Publice SRL, SC Play Travel SRL, SC New Era Travel SRL, SC Black Sea Development SRL, SC Ralubia Travel SRL, SC Blasor Group SRL, SC Fifth Avenue Star Inc SRL, SC Expert Euro Curs SRL, SC Airtours SRL, SC Adagio Travel SRL, SC Travel Plus 2015 SRL, SC Andy Travel Pro SRL, SC Tigitrans SA și SC Sind România SRL, etc.



## OSTROV - FERMA 4 | DUROSTORUM - CANABAE AELIAE, MUNICIPIUM (?)

Județul Constanța, Comuna Ostrov

© 44.111247, 27.30575

🏛️ Așezare Civilă, Municipium?

🕒 106 - 600 e.n.

\*📏 Suprafața sitului: 24 ha

Statutul UNESCO: Lista provizorie

Legislația privind protecția: conform legii naționale privind protecția monumentelor

### Acoperit cu structuri construite

Neacoperit

### Vizibilitatea sitului și stadiul de conservare

rămășițe arheologice subterane neobservabile, rămășițe arheologice subterane, descoperite și vizibile (excavate, conservate), rămășițe arheologice rămase la suprafață până în prezent

### Stadiul cercetării

parțial excavat, planuri de excavare disponibile, lucrări științifice și monografii disponibile

### Informații suplimentare

Situl arheologic de la Ostrov-Ferma 4 este un sit arheologic pluristratificat cu vestigii datând din perioada romană, perioada romană târzie și Evul Mediu Timpuriu. Se află la 3,5 - 4 km vest de castrul roman (azi Silistra, Bulgaria), prezintă clădiri de mari dimensiuni cu o foarte probabilă utilitate publică cât și un edificiu termal. În cadrul sitului au mai fost descoperite cuptoare de ars ceramica sau materiale de construcție, o necropolă romană târzie cât și locuințe și cuptoare medievale.



© Living Danube Limes / A. Radulescu, 2021





## OSTROV - FERMA 4 | DUROSTORUM - CANABAE AELIAE, MUNICIPIUM (?)

Constanta County, Ostrov Commune

© 44.111247, 27.30575

🏰 civil settlement (depending of the castrum Durostorum, the headquarters of legio XI Claudia)

🕒 106 - 600 CE

\*📏 Area: 24 ha

UNESCO Status: Tentative List status

Legal protection: national Monument Protection Law



### Coverage with Building Structures

not covered

### Site Visibility & Conservation

underground remains not visible, underground remains uncovered and visible (excavated, conserved), archaeological remains above surface until today

### State of Research

partially excavated, excavation plans available, scientific papers and monographs available

### Further Information

The archeological site from Ostrov-Ferma 4 is a multi-layered archeological site with vestiges dating from the Roman period, the late Roman period and the Early Middle Ages. It is located 3.5 - 4 km west of the Roman camp (today Silistra, Bulgaria), has large buildings with a very probable public utility and a thermal building. Ceramic kilns or building materials, a late Roman necropolis as well as medieval houses and kilns were also discovered at the site.

RO



## Cercetarea istorică

☞ cercetare sistematică (1998) | C. Mușețeanu, P. Damian, A. Bâltâc: stabilirea limitelor, stratigrafiei și topografiei așezării civile

► A. Bâltâc, P. Damian, The civil roman settlement at Ostrov-Durostorum, International Colloquim Important Sites from the Pre-Roman and Roman Time on the Lower Danube Valley (4th century BC-4th century AD), Istros, XIV, Muzeul Brăilei, Brăila, 2007, 61-70; A. Bâltâc, C. Mușețeanu, D. Elefterescu, La typologie des fours ceramiques de Durostorum, Cercetări arheologice, XI-XII, Muzeul Național de Istorie a României, București, 2000, 5-21; C. Mușețeanu, Ateliers céramiques de Durostorum, DaciaNS, 29, 1985, 147-151

### CONSIDERAȚII PRIVIND EXPLOATAREA TURISTICĂ

*Accesul către sit:* acces deschis publicului

*Sit conectat la rețeaua rutieră modernă și la transportul public:*

Reteaua de drumuri, Pe A2 spre Lehliu Gara, apoi dreapta DN3 est de Bucuresti, mergand spre Nucetu, Vlad Tepes, Visinii, Calarasi. Trece-rea Dunării spre Silistra apoi din nou DN3 până la Almălău pe un drum de pământ.

*muzeu / centru de vizitare:* Muzeul de Istorie si Arheologie Constanta

[www.minac.ro/index.html](http://www.minac.ro/index.html)

*Servicii:* Cazare in Ostrov: Egreta; Heron; La Salcii; Albatros; Hestia Hotel, etc. Operatori turistici in Ostrov: Domeniile Ostrov (wine); SC Marea Comtur SRL, SC Litoral SA, SC Neptun-Olimp SA, SC Triumph Comtur SRL, SC Mamaia SA, SC Aurora Mamaia SRL, SC Latina SRL, SC Mistral Voyages SRL, SC Zeit Company SRL, SC Martin Resorts SRL, SC Softex Trade SRL, SC Regent Tour Constanta SRL, SC Stella Holiday SRL, SC Ro-Tur Travel Agency SRL, SC Paradis Tours SRL, SC Sun Paradise SRL, SC City Travel SRL, SC Euroinvest Tour SRL, SC Codrul SRL, SC Auralife SRL, SC Xtel Marketing Grup SRL, SC Mapamond D.S. Travel SRL, SC Imotour Travel SRL, SC Melmaris Art SRL, SC Agenția de Turism Bulevard SRL, SC Yan City Company SRL, SC C&S Virtual Voyage SRL, SC GO2HOLIDAY RO SRL, SC Irra Magic Zone SRL, SC Royal Voyages SRL, SC Histria Travel SRL, SC Kirvad General SRL, SC Latina-Itineraires SRL, SC Full Moon Consulting SRL, SC Saphiretour SRL, SC Lian Serv SRL, SC Pai-Carmen Tour SRL, SC Sempre Viaggi Tour SRL, SC Almara Management SRL, SC Fanfara Relații Publice SRL, SC Play Travel SRL, SC New Era Travel SRL, SC Black Sea Development SRL, SC Ralubia Travel SRL, SC Blasor Group SRL, SC Fifth Avenue Star Inc SRL, SC Expert Euro Curs SRL, SC Airtours SRL, SC Adagio Travel SRL, SC Travel Plus 2015 SRL, SC Andy Travel Pro SRL, SC Tigitrans SA și SC Sind România SRL, etc.

## Research History

☞ systematic excavations (1998) | C. Mușețeanu, P. Damian, A. Bâltâc: establishing the limits, stratigraphy and the general topography of the civil settlement

▶ A. Bâltâc, P. Damian, The civil roman settlement at Ostrov-Durostorum, International Colloquim Important Sites from the Pre-Roman and Roman Time on the Lower Danube Valley (4th century BC-4th century AD), Istros, XIV, Muzeul Brăilei, Brăila, 2007, 61-70; A. Bâltâc, C. Mușețeanu, D. Elefterescu, La typologie des fours ceramiques de Durostorum, Cercetări arheologice, XI-XII, Muzeul Național de Istorie a României, București, 2000, 5-21; C. Mușețeanu, Ateliers céramiques de Durostorum, DaciaNS, 29, 1985, 147-151

### CONSIDERATIONS FOR TOURISTIC EXPLOITATION

*Access to Site:* open to the public

*Connection to modern Road Network and Public Transport:* road network, On A2 to Lehliu Gara, then right DN3 est of Bucharest, going to Nucetu, Vlad Tepeș, Visinii, Calarasi. Crossing Danube to Silistra then again DN3 to Almălău on agor road.

*Museum / Visitor Centre:* History and Archeology Museum in Constanta  
[www.minac.ro/index.html](http://www.minac.ro/index.html)

*Service:* Accomodation in Ostrov: Egreta; Heron; La Salcii; Albatros; Hestia Hotel, etc. Touristic Operators in Ostrov: Domeniile Ostrov (wine); SC Marea Comtur SRL, SC Litoral SA, SC Neptun-Olimp SA, SC Triumph Comtur SRL, SC Mamaia SA, SC Aurora Mamaia SRL, SC Latina SRL, SC Mistral Voyages SRL, SC Zeit Company SRL, SC Martin Resorts SRL, SC Softex Trade SRL, SC Regent Tour Constanta SRL, SC Stella Holiday SRL, SC Ro-Tur Travel Agency SRL, SC Paradis Tours SRL, SC Sun Paradise SRL, SC City Travel SRL, SC Euroinvest Tour SRL, SC Codrul SRL, SC Auralife SRL, SC Xtel Marketing Grup SRL, SC Mapamond D.S. Travel SRL, SC Imotour Travel SRL, SC Melmaris Art SRL, SC Agenția de Turism Bulevard SRL, SC Yan City Company SRL, SC C&S Virtual Voyage SRL, SC GO2HOLIDAY RO SRL, SC Irra Magic Zone SRL, SC Royal Voyages SRL, SC Histria Travel SRL, SC Kirvad General SRL, SC Latina-Itineraires SRL, SC Full Moon Consulting SRL, SC Saphiretour SRL, SC Lian Serv SRL, SC Pai-Carmen Tour SRL, SC Sempre Viaggi Tour SRL, SC Almara Management SRL, SC Fanfara Relații Publice SRL, SC Play Travel SRL, SC New Era Travel SRL, SC Black Sea Development SRL, SC Ralubia Travel SRL, SC Blasor Group SRL, SC Fifth Avenue Star Inc SRL, SC Expert Euro Curs SRL, SC Airtours SRL, SC Adagio Travel SRL, SC Travel Plus 2015 SRL, SC Andy Travel Pro SRL, SC Tigitrans SA și SC Sind România SRL, etc.

clădirea băilor  
⌚ 100 - 300 e.n.  
Aparține complexului:  
băile romane

horreum

⌚ 100 - 300 e.n.

conducte de apă

edificiu

⌚ 100 - 300 e.n.  
Aparține complexului:  
construcție monumentală

cuptoare de ars ceramică

thermal building

⌚ 100 - 300 CE

Belonging to Complex:  
roman baths

horreum

⌚ 100 - 300 CE

water pipes

building

⌚ 100 - 300 CE

Belonging to Complex:  
monumental construction

pottery kilns




## CETATEA DERVENT | DERVENT

Judetul Constanta, Sat Galita

© 44.132878, 27.481686

 Fortareata

 106 - 400 e.n.

Statutul UNESCO: Fără statut UNESCO

Legislația privind protecția: conform legii naționale privind protecția monumentelor

### Acoperit cu structuri construite

Neacoperit

### Vizibilitatea sitului și stadiul de conservare

rămășițe arheologice subterane neobservabile

### Informații suplimentare

Ca parte a sistemului de apărare bizantin, majoritatea acestor așezări s-au dezvoltat pe locul fostelor cetăți romano-bizantine, s-au restructurat și s-au transformat în noi sedii de garnizoană situate la noua graniță, printr-o restaurare minimă a fortificației (Dinogetia) și prin adăugarea de noi ziduri medievale peste cele vechi (Capidava, Noviodunum). Dar există și orașe fortificate care construiesc un fundamentis (Păcuiul lui Soare, Derwent, Carsium sau Preslavita). Dar este la fel de adevărat că starea actuală a cunoștințelor noastre nu permite o determinare precisă a caracterului fiecărei așezări. Astfel, despre unele dintre ele, precum Aegyssus, Arrubium, Axiopolis, Rasova, Derwent, s-a afirmat că erau simple forturi, în timp ce altele (Beștepe, Mahmudia, Dunavăt) în lipsa unor informații detaliate, au fost declarate doar modeste așezări. Beroe reprezintă un caz special, deoarece, deși s-a dovedit că acolo a existat o așezare medievală consistentă, nicio incintă fortificată adiacentă nu a fost descoperită până acum.

Situl este unul antic, din neolitic (~ 5500-2000 î.Hr.), în secolele II - III a fost fortificația romană. A fost distrusă în 1036, împreună cu castra Capidava și Dinogetia-Garvăn.





## DERVENT FORTRESS | DERVENT

Constanta County, Galita Village, Ostrov Commune

📍 44.132878, 27.481686

🏰 fortress

🕒 106 - 400 CE

UNESCO Status: no UNESCO status

Legal protection: national Monument Protection Law

### Coverage with Building Structures

not covered

### Site Visibility & Conservation

underground remains not visible

### Further Information

As a part of the Byzantine defense system, most of these settlements developed on the site of former Roman-Byzantine fortresses, restructured, and transformed into new garrison headquarters located on the new border, through a minimal restoration of the fortification (Dinogeția) and by adding new, medieval walls over the old ones (Capidava, Noviodunum). But there are also fortified cities build a fundament (Păcuiul lui Soare, Dervent, Carsium or Preslavita). But it is equally true that the current state of our knowledge does not allow for a precise determination of the character of each settlement. Thus, about some of them, such as Aegyssus, Arrubium, Axiopolis, Rasova, Dervent, it has been stated that they were mere forts, while others (Beștepe, Mahmudia, Dunavăt), in the absence of detailed information, have been declared just modest settlements. Beroe represents a special case as, although a consistent medieval settlement was proved to have existed there, no adjacent fortified precinct has been discovered so far.

The site is an ancient one, from neolithic (~ 5500-2000 b.Ch.), in 2nd – 3rd century was the roman fortification.

It was destroyed in 1036, together with castra Capidava adn Dinogeția-Garvăn.

RO

## CONSIDERAȚII PRIVIND EXPLOATAREA TURISTICĂ

**Accesul către sit:** deschis publicului, pe A2 spre Lehliu Gara, apoi dreapta DN3 est de Bucuresti, mergand spre Nucetu, Vlad Tepes, Visinii, Calarasii. Trecerea Dunării spre Silistra apoi din nou DN3 până la Almălău apoi până la Manastirea Derwent și un drum agricol până la amplasamentul de pe malul Dunării.

**Sit conectat la rețeaua rutieră modernă și la transportul public:** Rețea de drumuri, Dunăre până la Silistra apoi din nou DN3 până la Almălău apoi până la Manastirea Derwent și pe drum de pământ până la amplasamentul de pe malul Dunării.

**muzeu / centru de vizitare:** Muzeul de Istorie si Arheologie Constanta  
[www.minac.ro/index.html](http://www.minac.ro/index.html)

**Servicii:** Posibilități de cazare în Ostrov: Egreta; Heron; La Salcii; Albatros; Hestia Hotel, etc. Operatori turistici în in Ostrov: Domeniile Ostrov (wine); SC Marea Comtur SRL, SC Litoral SA, SC Neptun-Olimp SA, SC Triumph Comtur SRL, SC Mamaia SA, SC Aurora Mamaia SRL, SC Latina SRL, SC Mistral Voyages SRL, SC Zeit Company SRL, SC Martin Resorts SRL, SC Softex Trade SRL, SC Regent Tour Constanța SRL, SC Stella Holiday SRL, SC Ro-Tur Travel Agency SRL, SC Paradise Tours SRL, SC Sun Paradise SRL, SC City Travel SRL, SC Euroinvest Tour SRL, SC Codrul SRL, SC Auralife SRL, SC Xtel Marketing Grup SRL, SC Mapamond D.S. Travel SRL, SC Imotour Travel SRL, SC Melmaris Art SRL, SC Agenția de Turism Bulevard SRL, SC Yan City Company SRL, SC C&S Virtual Voyage SRL, SC GO2HOLIDAY RO SRL, SC Irra Magic Zone SRL, SC Royal Voyages SRL, SC Histria Travel SRL, SC Kirvad General SRL, SC Latina-Itinéraires SRL, SC Full Moon Consulting SRL, SC Saphiretour SRL, SC Lian Serv SRL, SC Pai-Carmen Tour SRL, SC Sempre Viaggi Tour SRL, SC Almara Management SRL, SC Fanfara Relații Publice SRL, SC Play Travel SRL, SC New Era Travel SRL, SC Black Sea Development SRL, SC Ralubia Travel SRL, SC Blasor Group SRL, SC Fifth Avenue Star Inc SRL, SC Expert Euro Curs SRL, SC Airtours SRL, SC Adagio Travel SRL, SC Travel Plus 2015 SRL, SC Andy Travel Pro SRL, SC Tigitrans SA și SC Sind România SRL, etc.

### CONSIDERATIONS FOR TOURISTIC EXPLOITATION

**Access to Site:** open to the public, On A2 to Lehliu Gara, then right DN3 est of Bucharest, going to Nucetu, Vlad Tepes, Visinii, Calarasi. Crossing Danube to Silistra then again DN3 to Almălău then to Manastirea Dervent and an agro road to the site on the Danube bank.

**Connection to modern Road Network and Public Transport:** road network, Danube to Silistra then again DN3 to Almălău then to Manastirea Dervent and an agro road to the site on the Danube bank.

**Museum / Visitor Centre:** History and Archeology Museum in Constanta  
[www.minac.ro/index.html](http://www.minac.ro/index.html)

**Service:** Accomodation in Ostrov: Egreta; Heron; La Salcii; Albatros; Hestia Hotel, etc. Touristic Operators in Constanta: Domeniile Ostrov (wine); SC Marea Comtur SRL, SC Litoral SA, SC Neptun-Olimp SA, SC Triumph Comtur SRL, SC Mamaia SA, SC Aurora Mamaia SRL, SC Latina SRL, SC Mistral Voyages SRL, SC Zeit Company SRL, SC Martin Resorts SRL, SC Softex Trade SRL, SC Regent Tour Constanta SRL, SC Stella Holiday SRL, SC Ro-Tur Travel Agency SRL, SC Paradise Tours SRL, SC Sun Paradise SRL, SC City Travel SRL, SC Euroinvest Tour SRL, SC Codrul SRL, SC Auralife SRL, SC Xtel Marketing Grup SRL, SC Mapamond D.S. Travel SRL, SC Imotour Travel SRL, SC Melmaris Art SRL, SC Agenția de Turism Bulevard SRL, SC Yan City Company SRL, SC C&S Virtual Voyage SRL, SC GO2HOLIDAY RO SRL, SC Irra Magic Zone SRL, SC Royal Voyages SRL, SC Histria Travel SRL, SC Kirvad General SRL, SC Latina-Itinéraires SRL, SC Full Moon Consulting SRL, SC Saphiretour SRL, SC Lian Serv SRL, SC Pai-Carmen Tour SRL, SC Sempre Viaggi Tour SRL, SC Almara Management SRL, SC Fanfara Relații Publice SRL, SC Play Travel SRL, SC New Era Travel SRL, SC Black Sea Development SRL, SC Ralubia Travel SRL, SC Blasor Group SRL, SC Fifth Avenue Star Inc SRL, SC Expert Euro Curs SRL, SC Airtours SRL, SC Adagio Travel SRL, SC Travel Plus 2015 SRL, SC Andy Travel Pro SRL, SC Tigitrans SA și SC Sind România SRL, etc.



## CANLIA DERVENT | CIMBRINAE

Județul Constanța, Sat Canlia

© 44.312914, 28.018525

⌚ 106 - 700 e.n.

Statutul UNESCO: Fără statut UNESCO

Legislația privind protecția: conform legii naționale privind protecția monumentelor

Vizibilitatea sitului și stadiul de conservare

rămășițe arheologice subterane neobservabile

### CONSIDERAȚII PRIVIND EXPLOATAREA TURISTICĂ

**Accesul către sit:** acces deschis publicului

*Sit conectat la rețeaua rutieră modernă și la transportul public:*

Rețeaua de drumuri, Pe A2 spre Lehliu Gara, apoi dreapta DN3 est de București, mergând spre Nucețu, Vlad Tepeș, Visinii, Calarasi. Trezirea Dunării până la Siliștra apoi din nou DN3 până la Almălău apoi până la Manastirea Derwent și un drum de pământ până la locul de pe malul Dunării. Alternativa la Canlia apoi un drum agro până la situl de pe malul Dunării.

**muzeu / centru de vizitare:**

Muzeul de Istorie și Arheologie Constanța  
[www.minac.ro/index.html](http://www.minac.ro/index.html)

**Servicii:**

Cazare în Constanța: Egreta; Heron; La Salcii; Albatros; Hestia Hotel, etc. Operatori turistici în Constanța: Domeniile Ostrov (wine); SC Marea Comtur SRL, SC Litoral SA, SC Neptun-Olimp SA, SC Triumph Comtur SRL, SC Mamaia SA, SC Aurora Mamaia SRL, SC Latina SRL, SC Mistral Voyages SRL, SC Zeit Company SRL, SC Martin Resorts SRL, SC Softex Trade SRL, SC Regent Tour Constanța SRL, SC Stella Holiday SRL, SC Ro-Tur Travel Agency SRL, SC Paradis Tours SRL, SC Sun Paradise SRL, SC City Travel SRL, SC Euroinvest Tour SRL, SC Codrul SRL, SC Auralife SRL, SC Xtel Marketing Grup SRL, SC Mapamond D.S. Travel SRL, SC Imotour Travel



## CANLIA DERVENT | CIMBRINAE

Constanta County, Canlia Village, Lipnita Commune

© 44.312914, 28.018525

⌚ 106 - 700 CE

UNESCO Status: no UNESCO status

Legal protection: national Monument Protection Law

### Site Visibility & Conservation

underground remains not visible

#### CONSIDERATIONS FOR TOURISTIC EXPLOITATION

**Access to Site:** open to the public

**Connection to modern Road Network and Public Transport:** road network, On A2 to Lehliu Gara, then right DN3 est of Bucharest, going to Nucetu, Vlad Tepes, Visinii, Calarasi. Crossing Danube to Silistra then again DN3 to Almăluu then to Manastirea Derwent and an agro road to the site on the Danube bank. Alternative to Canlia then an agro road to the site on the Danube bank.

**Museum / Visitor Centre:** History and Archeology Museum in Constanta  
[www.minac.ro/index.html](http://www.minac.ro/index.html)

**Service:** Accomodation in Constanta: Egreta; Heron; La Salcii; Albatros; Hestia Hotel, etc. Touristic Operators in Constanta: Domeniile Ostrov (wine); SC Mareea Comtur SRL, SC Litoral SA, SC Neptun-Olimp SA, SC Triumph Comtur SRL, SC Mamaia SA, SC Aurora Mamaia SRL, SC Latina SRL, SC Mistral Voyages SRL, SC Zeit Company SRL, SC Martin Resorts SRL, SC Softex Trade SRL, SC Regent Tour Constanța SRL, SC Stella Holiday SRL, SC Ro-Tur Travel Agency SRL, SC Paradis Tours SRL, SC Sun Paradise SRL, SC City Travel SRL, SC Euroinvest Tour SRL, SC Codrul SRL, SC Auralife SRL, SC Xtel Marketing Grup SRL, SC Mapamond D.S. Travel SRL, SC Imotour Travel

RO



#### CONSIDERAȚII PRIVIND EXPLOATAREA TURISTICĂ

SRL, SC Melmaris Art SRL, SC Agenția de Turism Bulevard SRL, SC Yan City Company SRL, SC C&S Virtual Voyage SRL, SC GO2HOLIDAY RO SRL, SC Irra Magic Zone SRL, SC Royal Voyages SRL, SC Histria Travel SRL, SC Kirvad General SRL, SC Latina-Itinéraires SRL, SC Full Moon Consulting SRL, SC Saphiretour SRL, SC Lian Serv SRL, SC Pai-Carmen Tour SRL, SC Sempres Viaggi Tour SRL, SC Almara Management SRL, SC Fanfara Relații Publice SRL, SC Play Travel SRL, SC New Era Travel SRL, SC Black Sea Development SRL, SC Ralubia Travel SRL, SC Blasor Group SRL, SC Fifth Avenue Star Inc SRL, SC Expert Euro Curs SRL, SC Airtours SRL, SC Adagio Travel SRL, SC Travel Plus 2015 SRL, SC Andy Travel Pro SRL, SC Tigitrans SA și SC Sind România SRL, etc.

**CONSIDERATIONS FOR TOURISTIC EXPLOITATION**

SRL, SC Melmaris Art SRL, SC Agenția de Turism Bulevard SRL, SC Yan City Company SRL, SC C&S Virtual Voyage SRL, SC GO2HOLIDAY RO SRL, SC Irra Magic Zone SRL, SC Royal Voyages SRL, SC Histria Travel SRL, SC Kirvad General SRL, SC Latina-Itinéraires SRL, SC Full Moon Consulting SRL, SC Sapphire Tour SRL, SC Lian Serv SRL, SC Pai-Carmen Tour SRL, SC Sempre Viaggi Tour SRL, SC Almara Management SRL, SC Fanfara Relații Publice SRL, SC Play Travel SRL, SC New Era Travel SRL, SC Black Sea Development SRL, SC Ralubia Travel SRL, SC Blasor Group SRL, SC Fifth Avenue Star Inc SRL, SC Expert Euro Curs SRL, SC Airtours SRL, SC Adagio Travel SRL, SC Travel Plus 2015 SRL, SC Andy Travel Pro SRL, SC Tigitrans SA și SC Sind România SRL, etc.



## SUCIDAVA / PĂDUREA CETATE | CONSTANTINIANA DAFNE

Județul Constanța, Sat Izvoarele, Comuna Pârjoaia

📍 44.181808, 27.568383

🕒 106 - 650 e.n.

Statutul UNESCO: Lista provizorie

Legislația privind protecția: conform legii naționale privind protecția monumentelor

### Vizibilitatea sitului și stadiul de conservare

rămășițe arheologice subterane neobservabile

### informații suplimentare

Situl Sucidava se află în comuna Izvoarele Lipnița, punctul Cale-Gherghi, pe malul Dunării, la 3 km de sat. S-a propus localizarea aici a cetății Constantiniana Dafne, dar nu s-au găsit dovezi epigrafice care să ateste denumirea, au fost descoperite doar monede cu acest nume. La Izvoarele a fost și port comercial până în 1989, destinat în principal cerealelor.

### CONSIDERAȚII PRIVIND EXPLOATAREA TURISTICĂ

**Accesul către sit:** acces deschis publicului

*Sit conectat la rețeaua rutieră modernă și la transportul public:*

Reteaua de drumuri, Pe A2 spre Lehliu Gara, apoi dreapta DN3 est de București, mergând spre Nucetu, Vlad Tepes, Visinii, Calarasi. Trecerea Dunării spre Silistra apoi din nou DN3 până la Almăluș apoi până la Manastirea Dervent și un drum agro până la amplasamentul de pe malul Dunării. Alternativa la Carliia apoi pe un drum de pamant pana la locul de pe malul Dunării.

**muzeu / centru de vizitare:**

Muzeul de Istorie si Arheologie Constanta  
[www.minac.ro/index.html](http://www.minac.ro/index.html)

**Servicii:**

Cazare in Constanta: Egreta; Heron; La Salcii; Albatros; Hestia Hotel, etc. Operatori turistici in Constanta: Domeniile Ostrov (wine); SC Marea Comtur SRL, SC Litoral SA, SC Neptun-Olimp SA, SC Triumph Comtur SRL, SC Mamaia SA, SC Aurora Mamaia SRL, SC Latina SRL, SC Mistral Voyages SRL, SC Zeit Company SRL, SC



## SUCIDAVA / PĂDUREA CETATE | CONSTANTINIANA DAFNE

Constanta County, Izvoarele Village

© 44.181808, 27.568383

⌚ 106 - 650 CE

UNESCO Status: Tentative List status

Legal protection: national Monument Protection Law

### Site Visibility & Conservation

underground remains not visible

### Further Information

The site Sucidava from Izvoarele commune Lipnița, point Cale-Gherghi.

The site is on Danube side, at 3 km from the village, has been known as Constantiniana Dafne, but no records about the name, just coins has been found with this name.

At Izvoarele village was also a commercial harbour until 1989, destinated mainly for cereals.

RO

### CONSIDERATIONS FOR TOURISTIC EXPLOITATION

**Access to Site:** open to the public

**Connection to modern Road Network and Public Transport:** road network, On A2 to Lehliu Gara, then right DN3 est of Bucharest, going to Nucetu, Vlad Tepes, Visinii, Calarasi. Crossing Danube to Silistra then again DN3 to Almălău then to Manastirea Dervent and an agro road to the site on the Danube bank. Alternative to Canlia then an agro road to the site on the Danube bank.

**Museum / Visitor Centre:** History and Archeology Museum in Constanta  
[www.minac.ro/index.html](http://www.minac.ro/index.html)

**Service:** Accomodation in Constanta: Egreta; Heron; La Salcii; Albatros; Hestia Hotel, etc. Touristic Operators in Constanta: Domeniile Ostrov (wine); SC Mareea Comtur SRL, SC Litoral SA, SC Neptun-Olimp SA, SC Triumph Comtur SRL, SC Mamaia SA, SC Aurora Mamaia SRL, SC Latina SRL, SC Mistral Voyages SRL, SC Zeit Company SRL, SC

#### CONSIDERAȚII PRIVIND EXPLOATAREA TURISTICĂ

Martin Resorts SRL, SC Softex Trade SRL, SC Regent Tour Constanța SRL, SC Stella Holiday SRL, SC Ro-Tur Travel Agency SRL, SC Paradis Tours SRL, SC Sun Paradise SRL, SC City Travel SRL, SC Euroinvest Tour SRL, SC Codrul SRL, SC Auralife SRL, SC Xtel Marketing Grup SRL, SC Mapamond D.S. Travel SRL, SC Imotour Travel SRL, SC Melmaris Art SRL, SC Agenția de Turism Bulevard SRL, SC Yan City Company SRL, SC C&S Virtual Voyage SRL, SC GO2HOLIDAY RO SRL, SC Irra Magic Zone SRL, SC Royal Voyages SRL, SC Histria Travel SRL, SC Kirvad General SRL, SC Latina-Itineraies SRL, SC Full Moon Consulting SRL, SC Saphiretour SRL, SC Lian Serv SRL, SC Pai-Carmen Tour SRL, SC Sempre Viaggi Tour SRL, SC Almara Management SRL, SC Fanfara Relații Publice SRL, SC Play Travel SRL, SC New Era Travel SRL, SC Black Sea Development SRL, SC Ralubia Travel SRL, SC Blasor Group SRL, SC Fifth Avenue Star Inc SRL, SC Expert Euro Curs SRL, SC Airtours SRL, SC Adagio Travel SRL, SC Travel Plus 2015 SRL, SC Andy Travel Pro SRL, SC Tigitrans SA și SC Sind România SRL, etc.



## CONSIDERATIONS FOR TOURISTIC EXPLOITATION

Martin Resorts SRL, SC Softex Trade SRL, SC Regent Tour Constanța SRL, SC Stella Holiday SRL, SC Ro-Tur Travel Agency SRL, SC Paradis Tours SRL, SC Sun Paradise SRL, SC City Travel SRL, SC Euroinvest Tour SRL, SC Codrul SRL, SC Auralife SRL, SC Xtel Marketing Grup SRL, SC Mapamond D.S. Travel SRL, SC Imotour Travel SRL, SC Melmaris Art SRL, SC Agenția de Turism Bulevard SRL, SC Yan City Company SRL, SC C&S Virtual Voyage SRL, SC GO2HOLIDAY RO SRL, SC Irra Magic Zone SRL, SC Royal Voyages SRL, SC Histria Travel SRL, SC Kirvad General SRL, SC Latina-Itinéraires SRL, SC Full Moon Consulting SRL, SC Saphiretour SRL, SC Lian Serv SRL, SC Pai-Carmen Tour SRL, SC Sempre Viaggi Tour SRL, SC Almara Management SRL, SC Fanfara Relații Publice SRL, SC Play Travel SRL, SC New Era Travel SRL, SC Black Sea Development SRL, SC Ralubia Travel SRL, SC Blasor Group SRL, SC Fifth Avenue Star Inc SRL, SC Expert Euro Curs SRL, SC Airtours SRL, SC Adagio Travel SRL, SC Travel Plus 2015 SRL, SC Andy Travel Pro SRL, SC Tigitrans SA și SC Sind România SRL, etc.



## OLTINA - CAPU DEALULUI

Judetul Constanta, Comuna Oltina

📍 44.191803, 27.631589

🏰 Fortificație

🕒 106 - 600 e.n.

📏 Suprafața sitului: 6 ha

Statutul UNESCO: Fără statut UNESCO

Legislația privind protecția: conform legii naționale privind protecția monumentelor

### Vizibilitatea sitului și stadiul de conservare

rămășițe arheologice subterane neobservabile

### Stadiul cercetării

parțial excavat

### Informații suplimentare

Fortificația se află la 4 km vest de satul Oltina, pe un versant înalt, pe malul Dunării, în punctul „Capu Dealului”. Accesul se face pe drumul județean DJ 391A și parțial pe un drum agricol. Fortificația are o formă neregulată, incinta fiind desenată ținând cont de configurația terenului. Astfel conturul poate fi definit printr-un trapez dreptunghiular, dar cu laturile lungi curbate. Fortificația a fost menționată pentru prima dată în sursele literare romane târzii (secolele IV-VI d.Hr.). Nu se cunosc date semnificative despre epoca romană timpurie, cu excepția unei diplome militare acordate în anul 99 d.Hr. unui fost soldat al cohorței II Gallorum. În perioada târzie, așezarea romană este menționată în Notitia Dignitatum ca sediu al flotei militare din Moesia Secunda, milites nauclarii Altinenses. Este menționată și de Procopius printre fortificațiile refăcute pe vremea lui Iustinian. Cercetările arheologice sunt încă sporadice și caracterizate mai ales de descoperirea de structuri specifice perioadei medievale timpurii.

### Forțele militare

305 - 395 e.n. 🏹 milites nauclarii Altinensis 📖 surse scrise

▶ Notitia Dignitatum Orientis XL, 28



## OLTINA - CAPU DEALULUI

Constanta County, Oltina Village

📍 44.191803, 27.631589

🏰 fortification

🕒 106 - 600 CE

📏 Area: 6 ha

UNESCO Status: no UNESCO status

Legal protection: national Monument Protection Law

### Site Visibility & Conservation

underground remains not visible

### State of Research

partially excavated

### Further Information

The fortification is located 4 km west of the village of Oltina, on a high slope on the bank of the Danube, at the point „Capu Dealului“. Access is provided on the county road DJ 391A and partly on an agricultural road. The fortification has an irregular shape, the enclosure being drawn taking into account the configuration of the land. Thus the contour can be defined by a rectangular trapezoid, but with long curved sides. The fortification was first mentioned in late Roman literary sources (4th-6th centuries AD). No significant data are known about the early Roman era, except for a military diploma awarded in 99 AD. a former soldier of the II Gallorum cohort. In the late period, the Roman settlement mentioned in the Notitia Dignitatum as the seat of military fleet from Moesia Secunda, milites nauclarii Altinenses. It is also mentioned by Procopius among the fortifications rebuilt in the time of Justinian. Archaeological research is still sporadic, with the discovery of the structure of the early medieval period.

### Military Forces

305 - 395 CE 🗡️ milites nauclarii Altinensis 📖 written sources

▶ Notitia Dignitatum Orientis XL, 28

RO

CONSIDERAȚII PRIVIND EXPLOATAREA TURISTICĂ

*Accesul către sit:* acces deschis publicului

*Sit conectat la rețeaua rutieră modernă și la transportul public:*

Reteaua de drumuri, Pe A2 spre Lehliu Gara, apoi dreapta DN3 est de Bucuresti, mergand spre Nucetu, Vlad Tepes, Visinii, Calarasi. Trece-rea Dunării spre Siliștra apoi din nou DN3 până la Almălușu apoi până la Manastirea Derwent se continuă până la Baneasa apoi DJ391A, direct la amplasamentul de pe malul Dunării.

*muzeu / centru de vizitare:*

Muzeul de Istorie Națională și Arheologie Constanța

[www.minac.ro](http://www.minac.ro)

  
CONSIDERATIONS FOR TOURISTIC EXPLOITATION

*Access to Site:* open to the public

*Connection to modern Road Network and Public Transport:* road network, On A2 to Lehliu Gara, then right DN3 est of Bucharest, going to Nucetu, Vlad Tepeș, Visinii, Calarasi. Crossing Danube to Silistra then again DN3 to Almălu then to Manastirea Dervent continue up to Baneasa then DJ391A, direct to the site on the Danube bank.

*Museum / Visitor Centre:* History and Archeology Museum in Constanta

[www.minac.ro](http://www.minac.ro)





## OLTINA, PUNCT MĂCIUCA | ALTINUM (?)

Judetul Constanta, Sat Oltina

© 44.1867, 27.688361

🏰 Quadriburgium

🕒 270 - 600 e.n.

📏 Suprafața sitului: 2 ha

Statutul UNESCO: Fără statut UNESCO

Legislația privind protecția: conform legii naționale privind protecția monumentelor

### Acoperit cu structuri construite

Neacoperit

### informații suplimentare

Fortificația se află la nord-est de Oltina, la sud-est de DJ 391A, în apropierea portului Oltina.

### Fazele de construcție

100 e.n. ✂ faza romana timpurie | Nu se cunosc date semnificative despre epoca romana timpurie, cu excepția unei diplome militare acordate în anul 99 p.Chr unui fost militar al cohorței II Gallorum.

300 - 550 e.n. ✂ refăcută de către Iustinian | În epoca romana târzie, așezarea romana este menționată în Notitia Dignitatum, ca sediu al flotei militare din Moesia Secunda, milites nauclarii Altinenses. Ulterior este enumerată între cetățile refăcute de Iustinian.

### Cercetarea istorică

🔍 cercetare sistematică (2001-2019) | C. Talmațchi, C. Șova, G. Custurea, D. Aparaschivei, C. Chriac: investigarea nivelurilor medievale, datând între mijlocul secolului al X-lea - jumătatea secolului al XI-lea

▶ Vezi rapoarte anuale de săpături pe <http://cronica.cimec.ro/selloc.asp> © Living Danube Limes / A. Radulescu, 2021





## OLTINA-MĂCIUCA | ALTINUM (?)

Constanta County, Oltina Village

📍 44.1867, 27.688361

🏰 quadriburgium

🕒 270 - 600 CE

📏 Area: 2 ha

UNESCO Status: no UNESCO status

Legal protection: national Monument Protection Law



### Coverage with Building Structures

not covered

### Further Information

The fortification is located northeast of Oltina, southeast of DJ 391A, near the port of Oltina.

### Construction Phases

100 CE 🏗️ early Roman phase | No significant data are known about the early Roman era, except for a military diploma awarded in 99 AD to a former soldier of the II Gallorum cohort.

300 - 550 CE 🏗️ rebuilt during Justinian | In the late Roman period, the Roman settlement is mentioned in the ND as the seat of military fleet from Moesia II, milites naularii Altinenses. It is also mentioned by Procopius among the fortifications rebuilt in the time of Justinian.

### Research History

🔍 systematic excavation (2001-2019) | C. Talmăţchi, C. Şova, G. Custurea, D. Aparaschivei, C. Chriac: investigation of the medieval levels, dating between mid-X century - half of the XI century

▶ See Annual excavation reports on <http://cronica.cimec.ro/selloc.asp>

RO

## CONSIDERAȚII PRIVIND EXPLOATAREA TURISTICĂ

*Accesul către sit:* acces deschis publicului

*Sit conectat la rețeaua rutieră modernă și la transportul public:*

Reteaua de drumuri, Pe A2 spre Lehliu Gara, apoi dreapta DN3 est de Bucuresti, mergand spre Nucetu, Vlad Tepes, Visinii, Calarasi. Trece-rea Dunării spre Siliștra apoi din nou DN3 până la Almăluș apoi până la Manastirea Derwent se continuă până la Baneasa apoi DJ391A, direct la amplasamentul de pe malul Dunării.

*muzeu / centru de vizitare:*

Muzeul de Istorie si Arheologie Constanta  
[www.minac.ro/index.html](http://www.minac.ro/index.html)

*Servicii:*

Cazare in Ostrov: Egreta; Heron; La Salcii; Albatros; Hestia Hotel, etc. Operatori turistici in Ostrov: Domeniile Ostrov (wine); SC Marea Comtur SRL, SC Litoral SA, SC Neptun-Olimp SA, SC Triumph Comtur SRL, SC Mamaia SA, SC Aurora Mamaia SRL, SC Latina SRL, SC Mistral Voyages SRL, SC Zeit Company SRL, SC Martin Resorts SRL, SC Softex Trade SRL, SC Regent Tour Constanța SRL, SC Stella Holiday SRL, SC Ro-Tur Travel Agency SRL, SC Paradise Tours SRL, SC Sun Paradise SRL, SC City Travel SRL, SC Euroinvest Tour SRL, SC Codrul SRL, SC Auralife SRL, SC Xtel Marketing Grup SRL, SC Mapamond D.S. Travel SRL, SC Imotour Travel SRL, SC Melmaris Art SRL, SC Agenția de Turism Bulevard SRL, SC Yan City Company SRL, SC C&S Virtual Voyage SRL, SC GO2HOLIDAY RO SRL, SC Irra Magic Zone SRL, SC Royal Voyages SRL, SC Histria Travel SRL, SC Kirvad General SRL, SC Latina-Itinéraires SRL, SC Full Moon Consulting SRL, SC Sapphire tour SRL, SC Lian Serv SRL, SC Pai-Carmen Tour SRL, SC Sempre Viaggi Tour SRL, SC Almara Management SRL, SC Fanfara Relații Publice SRL, SC Play Travel SRL, SC New Era Travel SRL, SC Black Sea Development SRL, SC Ralubia Travel SRL, SC Blasor Group SRL, SC Fifth Avenue Star Inc SRL, SC Expert Euro Curs SRL, SC Airtours SRL, SC Adagio Travel SRL, SC Travel Plus 2015 SRL, SC Andy Travel Pro SRL, SC Tigitrans SA și SC Sind România SRL, etc.

### CONSIDERATIONS FOR TOURISTIC EXPLOITATION

**Access to Site:** open to the public

**Connection to modern Road Network and Public Transport:** road network, On A2 to Lehliu Gara, then right DN3 est of Bucharest, going to Nucetu, Vlad Tepeș, Visinii, Calarasi. Crossing Danube to Silistra then again DN3 to Almălu then to Manastirea Dervent continue up to Baneasa then DJ391A, direct to the site on the Danube bank.

**Museum / Visitor Centre:** History and Archeology Museum in Constanta  
[www.minac.ro/index.html](http://www.minac.ro/index.html)

**Service:** Accomodation in Ostrov: Egreta; Heron; La Salcii; Albatros; Hestia Hotel, etc. Touristic Operators in Constanta: Domeniile Ostrov (wine); SC Marea Comtur SRL, SC Litoral SA, SC Neptun-Olimp SA, SC Triumph Comtur SRL, SC Mamaia SA, SC Aurora Mamaia SRL, SC Latina SRL, SC Mistral Voyages SRL, SC Zeit Company SRL, SC Martin Resorts SRL, SC Softex Trade SRL, SC Regent Tour Constanta SRL, SC Stella Holiday SRL, SC Ro-Tur Travel Agency SRL, SC Paradise Tours SRL, SC Sun Paradise SRL, SC City Travel SRL, SC Euroinvest Tour SRL, SC Codrul SRL, SC Auralife SRL, SC Xtel Marketing Grup SRL, SC Mapamond D.S. Travel SRL, SC Imotour Travel SRL, SC Melmaris Art SRL, SC Agenția de Turism Bulevard SRL, SC Yan City Company SRL, SC C&S Virtual Voyage SRL, SC GO2HOLIDAY RO SRL, SC Irra Magic Zone SRL, SC Royal Voyages SRL, SC Histria Travel SRL, SC Kirvad General SRL, SC Latina-Itinéraires SRL, SC Full Moon Consulting SRL, SC Saphiretour SRL, SC Lian Serv SRL, SC Pai-Carmen Tour SRL, SC Sempre Viaggi Tour SRL, SC Almara Management SRL, SC Fanfara Relații Publice SRL, SC Play Travel SRL, SC New Era Travel SRL, SC Black Sea Development SRL, SC Ralubia Travel SRL, SC Blasor Group SRL, SC Fifth Avenue Star Inc SRL, SC Expert Euro Curs SRL, SC Airtours SRL, SC Adagio Travel SRL, SC Travel Plus 2015 SRL, SC Andy Travel Pro SRL, SC Tigitrans SA și SC Sind România SRL, etc.






## VIILE

Județul Constanța, Sat Viile

© 44.172225, 27.765597

 Castru

 106 - 600 e.n.

 Suprafața sitului: 0.85 ha

Statutul UNESCO: Fără statut UNESCO

Legislația privind protecția: conform legii naționale privind protecția monumentelor

Acoperit cu structuri construite

Neacoperit

Vizibilitatea sitului și stadiul de conservare

rămășițe arheologice subterane neobservabile

Stadiul cercetării

nu s-au făcut săpături arheologice

informații suplimentare

S-a dezbătut existența unui castru roman la Viile, județul Constanța, încă de la sfârșitul secolului al XIX-lea, amplasarea lui precisă nu a fost posibilă până de curând. O incintă de pământ surprinsă într-o fotografie aeriană arată că fortificația a fost amplasată pe marginea abruptă a unei terase, chiar la marginea de nord-vest a satului.



© Living Danube Limes / A. Radulescu, 2021



## VIILE

Constanta County, Viile Village

📍 44.172225, 27.765597

🏰 castrum

🕒 106 - 600 CE

📏 Area: 0.85 ha

UNESCO Status: no UNESCO status

Legal protection: national Monument Protection Law



### Coverage with Building Structures

not covered

### Site Visibility & Conservation

underground remains not visible

### State of Research

not excavated

### Further Information

The existence of a Roman camp at Viile, Constanța County was debated, since the end of the nineteenth century, its precise location was not possible until recently. An earthen enclosure captured in an aerial photograph shows that the fortification was placed on the steep edge of a terrace, right on the northwestern edge of the village.

RO



## CONSIDERAȚII PRIVIND EXPLOATAREA TURISTICĂ

*Sit conectat la rețeaua rutieră modernă și la transportul public:*

Reteaua de drumuri, Pe A2 spre Lehliu Gara, apoi dreapta DN3 est de București, mergând spre Nucetu, Vlad Tepes, Visinii, Calarasi. Trece-rea Dunării spre Silistra apoi din nou DN3 până la Almăluș apoi până la Manastirea Derwent continuă până la Băneasa pe DJ391A, apoi DJ223 de la Ion Corvin până la Floriile și pe lângă stânga până la Viile.

*muzeu / centru de vizitare:*

Muzeul de Istorie si Arheologie Constanta

[www.minac.ro/index.html](http://www.minac.ro/index.html)

*Servicii:*

Cazare in Cernavoda: Hollywood; Hotel Yahoo-Best; Hotel Daria; Hotel Luxor, & Casa Domneasca in Seimeni village, etc. Operatori turistici in Constanta: Domeniile Ostrov (wine); SC Marea Comtur SRL, SC Litoral SA, SC Neptun-Olimp SA, SC Triumph Comtur SRL, SC Mamaia SA, SC Aurora Mamaia SRL, SC Latina SRL, SC Mistral Voyages SRL, SC Zeit Company SRL, SC Martin Resorts SRL, SC Softex Trade SRL, SC Regent Tour Constanta SRL, SC Stella Holiday SRL, SC Ro-Tur Travel Agency SRL, SC Paradis Tours SRL, SC Sun Paradise SRL, SC City Travel SRL, SC Euroinvest Tour SRL, SC Codrul SRL, SC Auralife SRL, SC Xtel Marketing Grup SRL, SC Mapamond D.S. Travel SRL, SC Imotour Travel SRL, SC Melmaris Art SRL, SC Agenția de Turism Bulevard SRL, SC Yan City Company SRL, SC C&S Virtual Voyage SRL, SC GO2HOLIDAY RO SRL, SC Irra Magic Zone SRL, SC Royal Voyages SRL, SC Histria Travel SRL, SC Kirvad General SRL, SC Latina-Itineraires SRL, SC Full Moon Consulting SRL, SC Saphiretour SRL, SC Lian Serv SRL, SC Paj-Carmen Tour SRL, SC Sempre Viaggi Tour SRL, SC Almara Management SRL, SC Fanfara Relații Publice SRL, SC Play Travel SRL, SC New Era Travel SRL, SC Black Sea Development SRL, SC Ralubia Travel SRL, SC Blasor Group SRL, SC Fifth Avenue Star Inc SRL, SC Expert Euro Curs SRL, SC Airtours SRL, SC Adagio Travel SRL, SC Travel Plus 2015 SRL, SC Andy Travel Pro SRL, SC Tigitrans SA și SC Sind România SRL, etc.

### CONSIDERATIONS FOR TOURISTIC EXPLOITATION

#### Connection to modern Road Network and Public Transport:

road network, On A2 to Lehliu Gara, then right DN3 est of Bucharest, going to Nucetu, Vlad Tepeș, Visinii, Calarasi. Crossing Danube to Silistra then again DN3 to Almăluș then to Manastirea Dervent continue up to Baneasa on DJ391A, then DJ223 from Ion Corvin up to Floriile and next to the left to Viile.

#### Museum / Visitor Centre:

History and Archeology Museum in Constanta  
[www.minac.ro/index.html](http://www.minac.ro/index.html)

#### Service:

Accommodation in Cernavoda: Hollywood; Hotel YahooBest; Hotel Daria; Hotel Luxor, & Casa Domneasca in Seimeni village, etc. Touristic Operators in Constanta: Domeniile Ostrov (wine); SC Marea Comtur SRL, SC Litoral SA, SC Neptun-Olimp SA, SC Triumph Comtur SRL, SC Mamaia SA, SC Aurora Mamaia SRL, SC Latina SRL, SC Mistral Voyages SRL, SC Zeit Company SRL, SC Martin Resorts SRL, SC Softex Trade SRL, SC Regent Tour Constanta SRL, SC Stella Holiday SRL, SC Ro-Tur Travel Agency SRL, SC Paradise Tours SRL, SC Sun Paradise SRL, SC City Travel SRL, SC Euroinvest Tour SRL, SC Codrul SRL, SC Auralife SRL, SC Xtel Marketing Grup SRL, SC Mapamond D.S. Travel SRL, SC Imotour Travel SRL, SC Melmaris Art SRL, SC Agenția de Turism Bulevard SRL, SC Yan City Company SRL, SC C&S Virtual Voyage SRL, SC GO2HOLIDAY RO SRL, SC Irra Magic Zone SRL, SC Royal Voyages SRL, SC Histria Travel SRL, SC Kirvad General SRL, SC Latina-Itinéraires SRL, SC Full Moon Consulting SRL, SC Saphiretour SRL, SC Lian Serv SRL, SC Pai-Carmen Tour SRL, SC Sempres Viaggi Tour SRL, SC Almara Management SRL, SC Fanfara Relații Publice SRL, SC Play Travel SRL, SC New Era Travel SRL, SC Black Sea Development SRL, SC Ralubia Travel SRL, SC Blasor Group SRL, SC Fifth Avenue Star Inc SRL, SC Expert Euro Curs SRL, SC Airtours SRL, SC Adagio Travel SRL, SC Travel Plus 2015 SRL, SC Andy Travel Pro SRL, SC Tigitrans SA și SC Sind România SRL, etc.




## CETATEA SACIDAVA | SACIDAVA

Judetul Constanta, Sat Dunăreni

© 44.240081, 27.848897

 Castru / Fortificație

 106 - 650 e.n.

 Suprafața sitului: 2 ha      Înălțimea sitului: 60 m

Statutul UNESCO: Lista provizorie

Legislația privind protecția: conform legii naționale privind protecția monumentelor

### Acoperit cu structuri construite

Neacoperit

### Vizibilitatea sitului și stadiul de conservare

rămășițe arheologice subterane neobservabile, rămășițe arheologice subterane, descoperite și vizibile (excavate, conservate), rămășițe arheologice rămase la suprafață până în prezent


### Stadiul cercetării

parțial excavat, structuri identificate prin prospectiuni non-invasive, planuri de excavare disponibile, cercetări geofizice efectuate

### Informații suplimentare

În imediata vecinătate a Sacidavei romane exista o așezare getică, situată la aproximativ 200 m est de așezarea fortificată romană, și care are o continuitate de locuire din secolul al IV-lea î.Hr. până la sfârșitul secolului secolului I î.Hr. - începutul secolului I d.Hr. (de fapt, toponimul Sacidava sugerează că în acel loc sau în apropiere a existat înainte de cucerirea romană o așezare getică). Al doilea complex, o așezare medievală timpurie din secolele IX-X d.Hr. este situat la la circa 600 m est de Sacidava romană.

### Fazele de construcție

106 - 250 e.n.  castru auxiliar roman timpuriu | castru de formă rectangulară, cu dimensiuni: 160 x 125 m

250 - 600 e.n.  fortificația romană târzie | mai mică, cu dimensiunile 70x40m

106



© Living Danube Limes / A. Radulescu, 2021



## AUXILIARY FORT SACIDAVA | SACIDAVA

Constanta County, Dunăreni Village

© 44.240081, 27.848897

fortification

106 - 650 CE

Area: 2 ha Elevation: 60 m

UNESCO Status: Tentative List status

Legal protection: national Monument Protection Law



### Coverage with Building Structures

not covered

### Site Visibility & Conservation

underground remains not visible, underground remains uncovered and visible (excavated, conserved), archaeological remains above surface until today

### State of Research

partially excavated, structures confirmed by non-invasive prospection surveys, excavation plans available, geophysical surveys conducted

### Further Information

In the immediate vicinity of the Roman Sacidava there is a Getic settlement, located at about 200 m east of the Roman fortified settlement, and which has a continuity of habitation from the 4th century BC and until the end of the 1st century BC - the beginning of the 1st century AD (in fact, the toponym Sacidava suggests that in that place or nearby there was a Getic settlement before the Roman conquest). The second complex, an Early Medieval settlement from the 9th - 10th centuries AD is located at about 600 m east of the Roman Sacidava.

### Construction Phases

106 - 250 CE early Roman auxiliary fort | rectangular shaped camp, with dimensions: 160 x 125 m

250 - 600 CE late Roman fortification | smaller, dimension 70x40m

RO

ENGLISH

### Forțele militare

- 92 - 114 e.n. ✂ cohors IV Gallorum 🏛️ inscripții, diplomă militară  
 ▶ F. Matei-Popescu, Roman army in Moesia Inferior, Bucarest, 2010, 210-212.
- 114 - 300 e.n. ✂ cohors I Cilicum Milliaria 🏛️ inscripții, diplome militare  
 ▶ F. Matei-Popescu, Roman Army in Moesia Inferior, Bucarest, 2010, p. 201-205
- 300 - 400 e.n. ✂ cuneus Equitum Scutariorum 🏛️ surse scrise, inscripții: ND Or. XXXIX, 12; ISM IV 198  
 ▶ Al. BArnea, Al. Suceveanu, La Dobroudja romaine, Bucarest, 1991, 179-180.

### Cercetarea istorică

🏛️ săpături sistematice (1969-1979) | C. Scorpan: stabilirea formei și dimensiunilor fortificației, precum și a stratigrafiei generale

- ▶ C. Scorpan, Sacidava și unele probleme stratigrafice și cronologice ale limes-ului și Dobrogei romane (secolul V e.n. în arheologia dobrogeană), Pontica, 5, 1972, pp. 301-327; C. Scorpan, Săpăturile arheologice de la Sacidava. 1969, 1970, 1971, Pontica, 6, 1973, pp. 267-331; C. Scorpan, Rezultate ale săpăturilor arheologice de la Sacidava. 1974-1976, Pontica, 10, 1977, pp. 229-251.

🏛️ reluarea săpăturilor sistematice în anul 2014 (2014-2021) | C. Mototolea, M. Colesniuc, T. Cliante, T. Potârniche: din 2014 se urmărește studiul zonei intramuros, în special a celei situate între cele două porți, Est și Vest - se urmărește clarificarea evoluției în timp a acestui spațiu; reluarea săpăturilor la cele două porți (în urma primei etape de cercetare nu există un plan pentru poarta de vest); verificarea ipotezei unei asemănări planimetrice cu cetatea Tropaeum Traiani; confirmarea și rafinarea stratigrafiei propuse inițial; identificarea și delimitarea structurilor vii și a lăcașurilor de cult.

- ▶ S Colesniuc, T Potârniche, A Mototolea, T Cliante, S Stanc, Intramuros archaeological research at Sacidava. Preliminary information, ArheoVest VIII, 2020, pp. 375-384

### CONSIDERAȚII PRIVIND EXPLOATAREA TURISTICĂ

*Accesul către sit:* acces deschis publicului

*Sit conectat la rețeaua rutieră modernă și la transportul public:*

Reteaua de drumuri, Pe A2 spre Lehliu Gara, apoi dreapta DN3 est de Bucuresti, mergand spre Nucetu, Vlad Tepes, Visinii, Calarasi. Trece-rea Dunării spre Siliștra apoi din nou DN3 până la Almălău apoi până la Manastirea Dervent continuă până la Băneasa pe DJ391A, apoi DJ223 până la Sacidava, la 5 km NE de satul Dunăreni până la Rasova.

*muzeu / centru de vizitare:* Muzeul de Istorie si Arheologie Constanta

[www.minac.ro](http://www.minac.ro)

*Servicii:*

Cazare in Cernavoda: Hollywood; Hotel Yahoo-Best; Hotel Daria; Hotel Luxor, & Casa Domnea-sca in Seimeni village, etc. Operatori turistici in Constanta: Domeniile Ostrov (wine); SC Marea Comtur SRL, SC Litoral SA, SC Neptun-Olimp



## Military Forces

- 92 - 114 CE ⚔ cohorts IV Gallorum 🏛️ inscriptions, military diploma  
 ▶ F. Matei-Popescu, Roman army in Moesia Inferior, Bucarest, 2010, 210-212.
- 114 - 300 CE ⚔ cohorts I Cilicum Milliaria 🏛️ inscriptions, military diplomas  
 ▶ F. Matei-Popescu, Roman Army in Moesia Inferior, Bucarest, 2010, p. 201-205
- 300 - 400 CE ⚔ cuneus Equitum Scutariorum 🏛️ written sources, inscription: ND Or. XXXIX, 12; ISM IV 198  
 ▶ Al. Barnea, Al. Suceveanu, La Dobroudja romaine, Bucarest, 1991, 179-180.

## Research History

- 🏛️ systematic excavation (1969-1979) | C. Scorpan: establishing the shape and dimensions of the fortifications, and the general stratigraphy of the site  
 ▶ C. Scorpan, Sacidava și unele probleme stratigrafice și cronologice ale limes-ului și Dobrogei romane (secolul V e.n. în arheologia dobrogeană), Pontica, 5, 1972, pp. 301-327; C. Scorpan, Săpăturile arheologice de la Sacidava. 1969, 1970, 1971, Pontica, 6, 1973, pp. 267-331; C. Scorpan, Rezultate ale săpăturilor arheologice de la Sacidava. 1974-1976, Pontica, 10, 1977, pp. 229-251.
- 🏛️ resumption of the systematic research in 2014 (2014-2021) | C. Mototolea, M. Colesniuc, T. Cliante, T. Potârniche: the study of the intramuros area, especially of the one located between the two gates, East and West - the aim is to clarify the evolution in time of this space; resumption of excavations at the two gates (following the first stage of research, there is no plan for the western gate); checking the hypothesis of a planimetric similarity with the fortress Tropaeum Traiani; confirmation and refinement of the initially proposed stratigraphy; identification and delimitation of living structures and places of worship.  
 ▶ S Colesniuc, T Potârniche, A Mototolea, T Cliante, S Stanc, Intramuros archaeological research at Sacidava. Preliminary information, ArheoVest VIII, 2020, pp. 375-384

RO

### CONSIDERATIONS FOR TOURISTIC EXPLOITATION

**Access to Site:** open to the public

**Connection to modern Road Network and Public Transport:** road network, On A2 to Lehliu Gara, then right DN3 est of Bucharest, going to Nucetu, Vlad Tepes, Visinii, Calarasi. Crossing Danube to Silistra then again DN3 to Almălu then to Manastirea Dervent continue up to Baneasa on DJ391A, then DJ223 to Sacidava, at 5 km NE of Dunăreni village to Rasova.

**Museum / Visitor Centre:** History and Archeology Museum in Constanta  
[www.minac.ro](http://www.minac.ro)

**Service:** Accomodation in Cernavoda: Hollywood; Hotel YahooBest; Hotel Daria; Hotel Luxor, & Casa Domneasca in Seimeni village, etc. Touristic Operators in Constanta: Domeniile Ostrov (wine); SC Marea Comtur SRL, SC Litoral SA, SC Neptun-

## CONSIDERAȚII PRIVIND EXPLOATAREA TURISTICĂ

SA, SC Triumph Comtur SRL, SC Mamaia SA, SC Aurora Mamaia SRL, SC Latina SRL, SC Mistral Voyages SRL, SC Zeit Company SRL, SC Martin Resorts SRL, SC Softex Trade SRL, SC Regent Tour Constanța SRL, SC Stella Holiday SRL, SC Ro-Tur Travel Agency SRL, SC Paradis Tours SRL, SC Sun Paradise SRL, SC City Travel SRL, SC Euroinvest Tour SRL, SC Codrul SRL, SC Auralife SRL, SC Xtel Marketing Grup SRL, SC Mapamond D.S. Travel SRL, SC Imotour Travel SRL, SC Melmaris Art SRL, SC Agenția de Turism Bulevard SRL, SC Yan City Company SRL, SC C&S Virtual Voyage SRL, SC GO2HOLIDAY RO SRL, SC Irra Magic Zone SRL, SC Royal Voyages SRL, SC Histria Travel SRL, SC Kirvad General SRL, SC Latina-Itinéraires SRL, SC Full Moon Consulting SRL, SC Sapphire tour SRL, SC Lian Serv SRL, SC Pai-Carmen Tour SRL, SC Sempre Viaggi Tour SRL, SC Almara Management SRL, SC Fanfara Relații Publice SRL, SC Play Travel SRL, SC New Era Travel SRL, SC Black Sea Development SRL, SC Ralubia Travel SRL, SC Blasor Group SRL, SC Fifth Avenue Star Inc SRL, SC Expert Euro Curs SRL, SC Airtours SRL, SC Adagio Travel SRL, SC Travel Plus 2015 SRL, SC Andy Travel Pro SRL, SC Tigitrans SA și SC Sind România SRL, etc.

## CONSIDERATIONS FOR TOURISTIC EXPLOITATION

Olimp SA, SC Triumph Comtur SRL, SC Mamaia SA, SC Aurora Mamaia SRL, SC Latina SRL, SC Mistral Voyages SRL, SC Zeit Company SRL, SC Martin Resorts SRL, SC Softex Trade SRL, SC Regent Tour Constanța SRL, SC Stella Holiday SRL, SC Ro-Tur Travel Agency SRL, SC Paradis Tours SRL, SC Sun Paradise SRL, SC City Travel SRL, SC Euroinvest Tour SRL, SC Codrul SRL, SC Auralife SRL, SC Xtel Marketing Grup SRL, SC Mapamond D.S. Travel SRL, SC Imotour Travel SRL, SC Melmaris Art SRL, SC Agenția de Turism Bulevard SRL, SC Yan City Company SRL, SC C&S Virtual Voyage SRL, SC GO2HOLIDAY RO SRL, SC Irra Magic Zone SRL, SC Royal Voyages SRL, SC Histria Travel SRL, SC Kirvad General SRL, SC Latina-Itinéraires SRL, SC Full Moon Consulting SRL, SC Saphiretour SRL, SC Lian Serv SRL, SC Pai-Carmen Tour SRL, SC Sempre Viaggi Tour SRL, SC Almara Management SRL, SC Fanfara Relații Publice SRL, SC Play Travel SRL, SC New Era Travel SRL, SC Black Sea Development SRL, SC Ralubia Travel SRL, SC Blasor Group SRL, SC Fifth Avenue Star Inc SRL, SC Expert Euro Curs SRL, SC Airtours SRL, SC Adagio Travel SRL, SC Travel Plus 2015 SRL, SC Andy Travel Pro SRL, SC Tigitrans SA și SC Sind România SRL, etc.

### Zid de incintă parțial dezvelit

⌚ 300 - 550 e.n.

Apartține complexului:

Zidul de incintă este construit în tehnici diferite: opus caementicium, opus incertum, opus caementicium incertum și opus quadratum din blocuri de calcar, cu grosimea de cca. 2 m, două porți și 7 turnuri dreptunghiulare. Numeroase spolia au fost folosite în structura incintei romane târzii, în mare parte stele funerare din necropola romană timpurie.



© Living Danube Limes /  
A. Radulescu, 2021



© Living Danube Limes /  
A. Radulescu, 2021

structuri de locuire

poarta de est



© Living Danube Limes /  
A. Radulescu, 2021

poarta de vest

turnuri



© Living Danube Limes /  
A. Radulescu, 2021



© Living Danube Limes / A. Radulescu, 2021

### Partially unveiled enclosure wall

⌘ 300 - 550 CE

Belonging to Complex:

The fortification wall is made using different techniques opus caementicium, opus incertum, opus caementicium incertum and opus quadratum of limestone blocks, with a thickness of approx. 2 m, two gates and 7 rectangular towers. Numerous spolia were used in the structure of the late Roman precinct, mostly funerary stars from the early Roman necropolis.

### various housing structures



© Living Danube Limes / A. Radulescu, 2021

### eastern gate

RO

### western gate



© Living Danube Limes / A. Radulescu, 2021



© Living Danube Limes / A. Radulescu, 2021

### towers





## RASOVA | FLAVIANA (?)

Județul Constanța, Comuna Rasova

© 44.231206, 27.900431

🏰 Horreum, Așezare (Fortificată?)

🕒 106 - 600 e.n.

Statutul UNESCO: Fără statut UNESCO

Legislația privind protecția: conform legii naționale privind protecția monumentelor

### Acoperit cu structuri construite

Neacoperit

### Vizibilitatea sitului și stadiul de conservare

rămășițe arheologice subterane neobservabile, rămășițe arheologice subterane, descoperite și vizibile (excavate, conservate)

### Stadiul cercetării

parțial excavat, planuri de excavare disponibile, imagini aeriene (și interpretări) disponibile, lucrări științifice și monografii disponibile

### Informații suplimentare

În zona în care se afla Rasova există în RAN (Repertoriul Național Arheologic) mai multe puncte cu descoperiri/diferite elemente datate în epoca romană, deci există doar presupunerea că aici ar fi fost Flaviană, menționată în izvoarele romane târzii.

### Forțele militare

106 - 600 e.n. 🏹 classis Flavia Moesica 🏰 cărămizi ștampilate

▶ Ioan I. C. Opiș, An anonymous statio of classis Flavia Moesica and Later Flaviană. All we know for now about roman Rasova (Constanța County), DOI: 10.14795/j.v8i2.652

106 - 170 e.n. 🏹 vexilație formată din detașamente provenind din legiunile I Italica și XI Claudia 🏰 cărămizi ștampilate

▶ Ioan I. C. Opiș, An anonymous statio of classis Flavia Moesica and Later Flaviană. All we know for now about roman Rasova (Constanța County), DOI: 10.14795/j.v8i2.652

300 - 400 e.n. 🏹 milites Naularii 🏰 surse scrise

▶ Notitia Dignitatum Orientis XXXIX, 20

114



© Living Danube Limes / A. Radulescu, 2021



## RASOVA | FLAVIANA (?)

Constanta County, Rasova Commune

📍 44.231206, 27.900431

🏰 horreum, (fortified?) settlement

🕒 106 - 600 CE

UNESCO Status: no UNESCO status

Legal protection: national Monument Protection Law



### Coverage with Building Structures

not covered

### Site Visibility & Conservation

underground remains not visible, underground remains uncovered and visible (excavated, conserved)

### State of Research

partially excavated, excavation plans available, aerial images (and interpretations) available, scientific papers and monographs available

### Further Information

In the area were Rasova lies there are in the RAN (National Archaeological Repertoire) more points with discoveries/different elements dated during the Roman time, so there is only a supposition that here was Flaviana, mentioned in the late roman written sources.

### Military Forces

106 - 600 CE 🏹 classis Flavia Moesica 🏰 brick stamps  
 ▶ Ioan I. C. Opiș, An anonymous statio of classis Flavia Moesica and Later Flaviana. All we know for now about roman Rasova (Constanța County), DOI: 10.14795/j.v8i2.652

106 - 170 CE 🏹 vexillation of detachments of legio I Ita-

lica and legio XI Claudia 🏰 brick stamps

▶ Ioan I. C. Opiș, An anonymous statio of classis Flavia Moesica and Later Flaviana. All we know for now about roman Rasova (Constanța County), DOI: 10.14795/j.v8i2.652

300 - 400 CE 🏹 milites Naucarii 🏰 written sources

▶ Notitia Dignitatum Orientis XXXIX, 20

RO

ENGLISH

## Cercetarea istorică

Ⓞ cercetare sistematică și de salvare (1980) | T. Cliante: cercetarea horreum-ului și a unui segment de drum roman

► Ioan I. C. Opiș, An anonymous statio of classis Flavia Moesica and Later Flaviana. All we know for now about roman Rasova (Constanța County), DOI: 10.14795/j.v8i2.652

### CONSIDERAȚII PRIVIND EXPLOATAREA TURISTICĂ

*Accesul către sit:* acces deschis publicului

*Sit conectat la rețeaua rutieră modernă și la transportul public:*

Reteaua de drumuri, Pe A2 spre Lehliu Gara, apoi dreapta DN3 est de București, mergând spre Nucetu, Vlad Tepes, Visinii, Calarasi. Trece-rea Dunării spre Silistra apoi din nou DN3 până la Almălușu apoi până la Manastirea Derwent continuă până la Baneasa pe DJ391A, apoi DJ223 până la Rasova.

*muzeu / centru de vizitare:*

Muzeul de Istorie si Arheologie Constanta  
[www.minac.ro/index.html](http://www.minac.ro/index.html)

*Servicii:*

Cazare in Cernavoda: Hollywood; Hotel Yahoo-Best; Hotel Daria; Hotel Luxor, & Casa Domneasca in Seimeni village, etc. Operatori turistici in Constanta: Domeniile Ostrov (wine); SC Marea Comtur SRL, SC Litoral SA, SC Neptun-Olimp SA, SC Triumph Comtur SRL, SC Mamaia SA, SC Aurora Mamaia SRL, SC Latina SRL, SC Mistral Voyages SRL, SC Zeit Company SRL, SC Martin Resorts SRL, SC Softex Trade SRL, SC Regent Tour Constanța SRL, SC Stella Holiday SRL, SC Ro-Tur Travel Agency SRL, SC Paradis Tours SRL, SC Sun Paradise SRL, SC City Travel SRL, SC Euroinvest Tour SRL, SC Codrul SRL, SC Auralife SRL, SC Xtel Marketing Grup SRL, SC Mapamond D.S. Travel SRL, SC Imotour Travel SRL, SC Melmaris Art SRL, SC Agenția de Turism Bulevard SRL, SC Yan City Company SRL, SC C&S Virtual Voyage SRL, SC GO2HOLIDAY RO SRL, SC Irra Magic Zone SRL, SC Royal Voyages SRL, SC Histria Travel SRL, SC Kirvad General SRL, SC Latina-Itineraires SRL, SC Full Moon Consulting SRL, SC Saphiretour SRL, SC Lian Serv SRL, SC Paj-Carmen Tour SRL, SC Sempre Viaggi Tour SRL, SC Almara Management SRL, SC Fanfara Relații Publice SRL, SC Play Travel SRL, SC New Era Travel SRL, SC Black Sea Development SRL, SC Ralubia Travel SRL, SC Blasor Group SRL, SC Fifth Avenue Star Inc SRL, SC Expert Euro Curs SRL, SC Airtours SRL, SC Adagio Travel SRL, SC Travel Plus 2015 SRL, SC Andy Travel Pro SRL, SC Tigitrans SA și SC Sind România SRL, etc.



## Research History

⦿ rescue and systematic excavations (1980) | T. Cliante: unearth the horreum and segment of the limes road

► Ioan I. C. Opiș, An anonymous statio of classis Flavia Moesica and Later Flaviana. All we know for now about roman Rasova (Constanța County), DOI: 10.14795/j.v8i2.652

### CONSIDERATIONS FOR TOURISTIC EXPLOITATION

*Access to Site:* open to the public

*Connection to modern Road Network and Public Transport:* road network, On A2 to Lehliu Gara, then right DN3 est of Bucharest, going to Nucetu, Vlad Tepeș, Visinii, Calarasi. Crossing Danube to Silistra then again DN3 to Almlău then to Manastirea Dervent continue up to Baneasa on DJ391A, then DJ223 to Rasova.

*Museum / Visitor Centre:* History and Archeology Museum in Constanta  
[www.minac.ro/index.html](http://www.minac.ro/index.html)

*Service:* Accomodation in Cernavoda: Hollywood; Hotel YahooBest; Hotel Daria; Hotel Luxor, & Casa Domneasca in Seimeni village, etc. Touristic Operators in Constanta: Domeniile Ostrov (wine); SC Marea Comtur SRL, SC Litoral SA, SC Neptun-Olimp SA, SC Triumph Comtur SRL, SC Mamaia SA, SC Aurora Mamaia SRL, SC Latina SRL, SC Mistral Voyages SRL, SC Zeit Company SRL, SC Martin Resorts SRL, SC Softex Trade SRL, SC Regent Tour Constanța SRL, SC Stella Holiday SRL, SC Ro-Tur Travel Agency SRL, SC Paradis Tours SRL, SC Sun Paradise SRL, SC City Travel SRL, SC Euroinvest Tour SRL, SC Codrul SRL, SC Auralife SRL, SC Xtel Marketing Grup SRL, SC Mapamond D.S. Travel SRL, SC Imotour Travel SRL, SC Melmaris Art SRL, SC Agenția de Turism Bulevard SRL, SC Yan City Company SRL, SC C&S Virtual Voyage SRL, SC GO2HOLIDAY RO SRL, SC Irra Magic Zone SRL, SC Royal Voyages SRL, SC Histria Travel SRL, SC Kirvad General SRL, SC Latina-Itinéraires SRL, SC Full Moon Consulting SRL, SC Saphiretour SRL, SC Lian Serv SRL, SC Pai-Carmen Tour SRL, SC Sempre Viaggi Tour SRL, SC Almara Management SRL, SC Fanfara Relații Publice SRL, SC Play Travel SRL, SC New Era Travel SRL, SC Black Sea Development SRL, SC Ralubia Travel SRL, SC Blașor Group SRL, SC Fifth Avenue Star Inc SRL, SC Expert Euro Curs SRL, SC Airtours SRL, SC Adagio Travel SRL, SC Travel Plus 2015 SRL, SC Andy Travel Pro SRL, SC Tigitrans SA și SC Sind România SRL, etc.

horreum

⌚ 106 - 290 e.n.

drum roman

⌚ 106 e.n.

Aparține complexului:  
drumul de-a lungul Dunării



horreum

⌚ 106 - 290 CE

roman road

⌚ 106 CE

Belonging to Complex:  
limes road

RO



## CETATEA AXIOPOLIS | AXIOPOLIS CASTRUM

Judetul Constanta, Cernavodă Oras

📍 44.312914, 28.018525

🏰 **Castru legionar**

🕒 106 - 650 e.n.

Statutul UNESCO: Lista provizorie

Legislația privind protecția: conform legii naționale privind protecția monumentelor

Acoperit cu structuri construite

Parțial acoperit cu suprastructuri moderne

Vizibilitatea sitului și stadiul de conservare

rămășițe arheologice subterane, descoperite și vizibile (excavate, conservate)

Stadiul cercetării

parțial excavat

informații suplimentare

Castru auxiliar/ legionar | Datare: 106 – 650. Integritate: A fost parțial cercetat în secolul XX, prezintă un stadiu bun de conservare, dar nu este posibilă continuarea cercetărilor arheologice sau accesul publicului, deoarece se află într-o zonă de restricție militară.

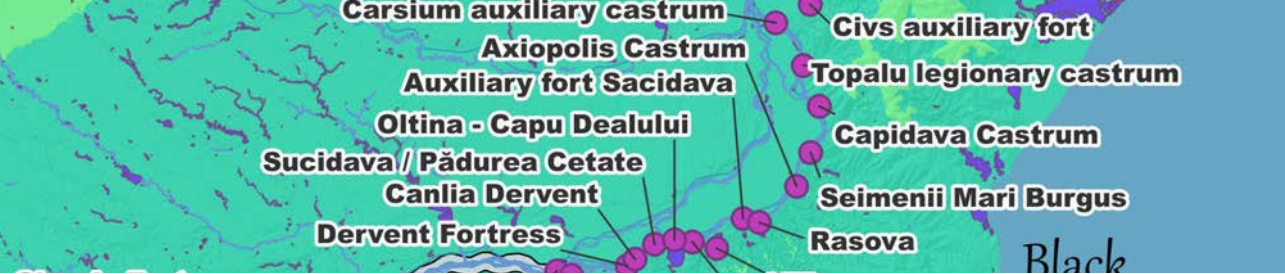
### CONSIDERAȚII PRIVIND EXPLOATAREA TURISTICĂ

*Accesul către sit:* închis publicului, se află în cadrul unei zone cu restricții militare, nu poate fi vizitat sau cercetat.

*Sit conectat la rețeaua rutieră modernă și la transportul public:* Rețea de drumuri, Pe A2 până la Cernavodă.

*Vizualizare on – site, prezentare și conservare:* sub o zonă de restricție militară

*muzeu / centru de vizitare:* Muzeul de Istorie si Arheologie Axiopolis  
[www.minac.ro/muzeul-axiopolis-cernavoda.html](http://www.minac.ro/muzeul-axiopolis-cernavoda.html)




## AXIOPOLIS CASTRUM | AXIOPOLIS CASTRUM

Constanta County, Cernavodă City

© 44.312914, 28.018525

 legionary castrum

 106 - 650 CE

UNESCO Status: Tentative List status

Legal protection: national Monument Protection Law

### Coverage with Building Structures

partly covered with modern superstructures

### Site Visibility & Conservation

underground remains uncovered and visible (excavated, conserved)

### State of Research

partially excavated

### Further Information

Castru auxiliar/ legionar | Datate: 106 – 650.

Integrity: It is partially researched in the XX century, well conservation stage.

But is not possible to further archeological research or to public, it is under a military restriction area.

RO

### CONSIDERATIONS FOR TOURISTIC EXPLOITATION

*Access to Site:* closed to the public, Under a military restriction area, not possible to be visited or researched.

*Connection to modern Road Network and Public Transport:* road network, From A2 Cernavoda.

*On-site Visualisation, Presentation & Conservation:* under a military restriction area

*Museum / Visitor Centre:* History and Archeology Museum Axiopolis  
[www.minac.ro/muzeul-axiopolis-cernavoda.html](http://www.minac.ro/muzeul-axiopolis-cernavoda.html)

## CONSIDERAȚII PRIVIND EXPLOATAREA TURISTICĂ

**Servicii:** Magazin de suveniruri, Cazare in Cernavoda: Hollywood; Hotel YahooBest; Hotel Daria; Hotel Luxor, & Casa Domneasca din satul Seimeni, etc. Operatori turistici Constanta: Domeniile Ostrov (vin); SC Mareea Comtur SRL, SC Litoral SA, SC Neptun-Olimp SA, SC Triumph Comtur SRL, SC Mamaia SA, SC Aurora Mamaia SRL, SC Latina SRL, SC Mistral Voyages SRL, SC Zeit Company SRL, SC Martin Resorts SRL, SC Softex Trade SRL, SC Regent Tour Constanța SRL, SC Stella Holiday SRL, SC Ro-Tur Travel Agency SRL, SC Paradis Tours SRL, SC Sun Paradise SRL, SC City Travel SRL, SC Euroinvest Tour SRL, SC Codrul SRL, SC Auralife SRL, SC Xtel Marketing Grup SRL, SC Mapamond DS Travel SRL, SC Imotour Travel SRL, SC Melmaris Art SRL, SC Agenția de Turism Bulevard SRL, SC Yan City Company SRL, SC C&S Virtual Voyage SRL, SC GO2HOLIDAY RO SRL, SC Irra Magic Zone SRL, SC Royal Voyages SRL, SC Histria Travel SRL, SC Kirvad General SRL, SC Latina-Itineraires SRL, SC Full Moon Consulting SRL, SC Saphiretour SRL, SC Lian Serv SRL, SC Pai-Carmen Tour SRL, SC Sempre Viaggi Tour SRL, SC Almara Management SRL, SC Fanfara Relații Publice SRL, SC Play Travel SRL, SC New Era Travel SRL, SC Black Sea Development SRL, SC Ralubia Travel SRL, SC Blasor Group SRL, SC Fifth Avenue Star Inc SRL, SC Expert Euro Curs SRL, SC Airtours SRL, SC Adagio Travel SRL, SC Travel Plus 2015 SRL, SC Andy Travel Pro SRL, SC Tigitrans SA, SC Sind România SRL, etc.

## CONSIDERATIONS FOR TOURISTIC EXPLOITATION

*Service:* Souvenir shop, Accomodation in Cernavoda: Hollywood; Hotel YahooBest; Hotel Daria; Hotel Luxor, & Casa Domneasca in Seimeni village, etc. Touristic Operators in Constanta: Domeniile Ostrov (wine); SC Marea Comtur SRL, SC Litoral SA, SC Neptun-Olimp SA, SC Triumph Comtur SRL, SC Mamaia SA, SC Aurora Mamaia SRL, SC Latina SRL, SC Mistral Voyages SRL, SC Zeit Company SRL, SC Martin Resorts SRL, SC Softex Trade SRL, SC Regent Tour Constanta SRL, SC Stella Holiday SRL, SC Ro-Tur Travel Agency SRL, SC Paradis Tours SRL, SC Sun Paradise SRL, SC City Travel SRL, SC Euroinvest Tour SRL, SC Codrul SRL, SC Auralife SRL, SC Xtel Marketing Grup SRL, SC Mapamond D.S. Travel SRL, SC Imotour Travel SRL, SC Melmaris Art SRL, SC Agenția de Turism Bulevard SRL, SC Yan City Company SRL, SC C&S Virtual Voyage SRL, SC GO2HOLIDAY RO SRL, SC Irra Magic Zone SRL, SC Royal Voyages SRL, SC Histria Travel SRL, SC Kirvad General SRL, SC Latina-Itineraies SRL, SC Full Moon Consulting SRL, SC Sapphire Tour SRL, SC Lian Serv SRL, SC Pai-Carmen Tour SRL, SC Sempre Viaggi Tour SRL, SC Almara Management SRL, SC Fanfara Relații Publice SRL, SC Play Travel SRL, SC New Era Travel SRL, SC Black Sea Development SRL, SC Ralubia Travel SRL, SC Blasor Group SRL, SC Fifth Avenue Star Inc SRL, SC Expert Euro Curs SRL, SC Airtours SRL, SC Adagio Travel SRL, SC Travel Plus 2015 SRL, SC Andy Travel Pro SRL, SC Tigitrans SA și SC Sind România SRL, etc.





## SEIMENII MARI

Judetul Constanta, Comuna Seimenii Mari

📍 44.389397, 28.063025

🏰 Burgus

🕒 280 - 500 e.n.

📏 Suprafața sitului: 0.016 ha

Statutul UNESCO: Fără statut UNESCO

Legislația privind protecția: conform legii naționale privind protecția monumentelor

Acoperit cu structuri construite

Neacoperit

Vizibilitatea sitului și stadiul de conservare

rămășițe arheologice subterane neobservabile

Stadiul cercetării

imagini aeriene (și interpretări) disponibile, lucrări științifice și monografii disponibile. A existat o singură campanie de săpături în 1924. Fortificația în sine a fost distrusă până la sfârșitul secolului al XIX-lea.

Informații suplimentare

A existat o singură campanie de săpături în 1924. Fortificația în sine a fost distrusă până la sfârșitul secolului al XIX-lea.

Fazele de construcție

293 - 305 e.n. 🛠️ construirea fortificației | O inscripție de fundare tetrarhică din marmură și datată între anii 293-305 plasează fortificația în seria celor construite sau refăcute în timpul împăraților Diocletian și Constantin.



© Living Danube Limes / A. Radulescu, 2021



## SEIMENII MARI BURGUS

Constanta County, Seimenii Mari Commune

📍 44.389397, 28.063025

🏰 burgus

🕒 280 - 500 CE

📏 Area: 0.016 ha

UNESCO Status: no UNESCO status

Legal protection: national Monument Protection Law



### Coverage with Building Structures

not covered

### Site Visibility & Conservation

underground remains not visible

### State of Research

aerial images (and interpretations) available, scientific papers and monographs available, There was only one excavation campaign in 1924. The fortification itself was destroyed by the end of the 19th century.

### Further Information

There was only one excavation campaign in 1924. The fortification itself was destroyed by the end of the 19th century.

### Construction Phases

293 - 305 CE 🏗️ construction phase | A Tetrarchic fragmentary inscription discovered at Seimeni (CIL III,

7487 = IGLR, 205) was connected to the construction of a fortification at this site

RO

### Cercetarea istorică

📍 cercetare de teren și sondaj stratigrafic (1924) | Grigore Florescu: A fost prima campanie de săpături la fața locului pentru a obține mai multe date despre sit

▶ Gr. Florescu, Noi descoperiri epigrafice la Seimenii Mari, BCMI XVII, fasc. 40 (1924), p. 88-90.

📍 cercetare de teren (2018) | O. Țentea, I.C. Opriș, F. Matei-Popescu, A. Rațiu, C. Băjenaru, V. Călina: colectarea datelor pe teren prin periegeze, sondaje și înregistrări de zbor cu drone (fotografii și fotografii ortografice și oblice)

▶ O. Țentea, I.C. Opriș, F. Matei-Popescu, A. Rațiu, C. Băjenaru, V. Călina, Frontiera romană în Dobrogea. O trecere în revistă și o actualizare, Cercetări arheologice XXVI, 9-82, doi: <https://doi.org/10.46535/ca.26.01>

### CONSIDERAȚII PRIVIND EXPLOATAREA TURISTICĂ

*Accesul către sit:* acces deschis publicului

*Sit conectat la rețeaua rutieră modernă și la transportul public:* Rețeaua de drumuri, Din A2 Cernavodă, apoi stânga pe DJ 223 spre Seimeni.

*muzeu / centru de vizitare:* Muzeul de Istorie și Arheologie Constanța  
[www.minac.ro/index.html](http://www.minac.ro/index.html)

*Servicii:* Cazare în Cernavoda: Hollywood; Hotel Yahoo-Best; Hotel Daria; Hotel Luxor, & Casa Domnească în Seimeni village, etc. Operatori turistici în Constanța: Domeniile Ostrov (wine); SC Marea Comtur SRL, SC Litoral SA, SC Neptun-Olimp SA, SC Triumph Comtur SRL, SC Mamaia SA, SC Aurora Mamaia SRL, SC Latina SRL, SC Mistral Voyages SRL, SC Zeit Company SRL, SC Martin Resorts SRL, SC Softex Trade SRL, SC Regent Tour Constanța SRL, SC Stella Holiday SRL, SC Ro-Tur Travel Agency SRL, SC Paradise Tours SRL, SC Sun Paradise SRL, SC City Travel SRL, SC Euroinvest Tour SRL, SC Codrul SRL, SC Auralife SRL, SC Xtel Marketing Grup SRL, SC Mapamond D.S. Travel SRL, SC Imotour Travel SRL, SC Melmaris Art SRL, SC Agenția de Turism Bulevard SRL, SC Yan City Company SRL, SC C&S Virtual Voyage SRL, SC GO2HOLIDAY RO SRL, SC Irra Magic Zone SRL, SC Royal Voyages SRL, SC Histria Travel SRL, SC Kirvad General SRL, SC Latina-Itinéraires SRL, SC Full Moon Consulting SRL, SC Saphiretour SRL, SC Lian Serv SRL, SC Pai-Carmen Tour SRL, SC Sempre Viaggi Tour SRL, SC Almara Management SRL, SC Fanfara Relații Publice SRL, SC Play Travel SRL, SC New Era Travel SRL, SC Black Sea Development SRL, SC Ralubia Travel SRL, SC Blasor Group SRL, SC Fifth Avenue Star Inc SRL, SC Expert Euro Curs SRL, SC Airtours SRL, SC Adagio Travel SRL, SC Travel Plus 2015 SRL, SC Andy Travel Pro SRL, SC Tigitrans SA și SC Sind România SRL, etc.

## Research History

☞ field research and test excavations conducted in 1924 (1924) | Grigore Florescu: It was the first excavation campaign on site in order to obtain more data about the site.

▶ Gr. Florescu, Noi descoperiri epigrafice la Seimenii Mari, BCMI XVII, fasc. 40 (1924), p. 88-90.

☞ field survey (2018) | O. Țentea, I.C. Opreș, F. Matei-Popescu, A. Rațiu, C. Băjenaru, V. Călina: field data collection through field walks, surveys and drone flight records (orthographic and oblique photos and shots)

▶ O. Țentea, I.C. Opreș, F. Matei-Popescu, A. Rațiu, C. Băjenaru, V. Călina, Frontiera romană în Dobrogea. O trecere în revistă și o actualizare, Cercetări arheologice XXVI, 9-82, doi: <https://doi.org/10.46535/ca.26.01>

### CONSIDERATIONS FOR TOURISTIC EXPLOITATION

*Access to Site:* open to the public

*Connection to modern Road Network and Public Transport:* road network, From A2 Cernavoda, then left on DJ 223 to Seimeni.

*Museum / Visitor Centre:* History and Archeology Museum in Constanta  
[www.minac.ro/index.html](http://www.minac.ro/index.html)

*Service:* Accomodation in Cernavoda: Hollywood; Hotel YahooBest; Hotel Daria; Hotel Luxor, & Casa Domneasca in Seimeni village, etc. Touristic Operators in Constanta: Domeniile Ostrov (wine); SC Marea Comtur SRL, SC Litoral SA, SC Neptun-Olimp SA, SC Triumph Comtur SRL, SC Mamaia SA, SC Aurora Mamaia SRL, SC Latina SRL, SC Mistral Voyages SRL, SC Zeit Company SRL, SC Martin Resorts SRL, SC Softex Trade SRL, SC Regent Tour Constanța SRL, SC Stella Holiday SRL, SC Ro-Tur Travel Agency SRL, SC Paradis Tours SRL, SC Sun Paradise SRL, SC City Travel SRL, SC Euroinvest Tour SRL, SC Codrul SRL, SC Auralife SRL, SC Xtel Marketing Grup SRL, SC Mapamond D.S. Travel SRL, SC Imotour Travel SRL, SC Melmaris Art SRL, SC Agenția de Turism Bulevard SRL, SC Yan City Company SRL, SC C&S Virtual Voyage SRL, SC GO2HOLIDAY RO SRL, SC Irra Magic Zone SRL, SC Royal Voyages SRL, SC Histria Travel SRL, SC Kirvad General SRL, SC Latina-Itinéraires SRL, SC Full Moon Consulting SRL, SC SapphireTour SRL, SC Lian Serv SRL, SC Pai-Carmen Tour SRL, SC Sempre Viaggi Tour SRL, SC Almara Management SRL, SC Fanfara Relații Publice SRL, SC Play Travel SRL, SC New Era Travel SRL, SC Black Sea Development SRL, SC Ralubia Travel SRL, SC Blasor Group SRL, SC Fifth Avenue Star Inc SRL, SC Expert Euro Curs SRL, SC Airtours SRL, SC Adagio Travel SRL, SC Travel Plus 2015 SRL, SC Andy Travel Pro SRL, SC Tigitrans SA și SC Sind România SRL, etc.





## CETATEA CAPIDAVA | CAPIDAVA CASTRUM

Judetul Constanta, Sat Capidava

📍 44.493803, 28.090381

🏰 **Castru auxiliar**

🕒 102 - 650 e.n.

📏 **Suprafața sitului: 1.5 ha**

Statutul UNESCO: Lista provizorie

Legislația privind protecția: conform legii naționale privind protecția monumentelor

### Acoperit cu structuri construite

Neacoperit

### Vizibilitatea sitului și stadiul de conservare

resturi subterane descoperite și vizibile (săpate, conservate), vestigii arheologice la suprafață până în prezent, reconstrucții fizice deasupra vestigiilor arheologice, structuri restaurate, reconstruite, prezentare virtuală

### Stadiul cercetării

total excavat, planuri de excavare disponibile, imagini aeriene (și interpretări) disponibile, lucrări științifice și monografii disponibile

### Informații suplimentare

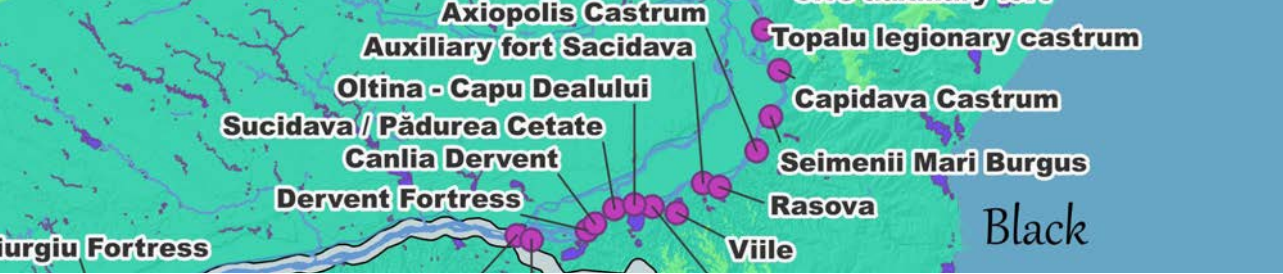
Săpături arheologice din 1924 ce continuă până în prezent. Curtina antică este păstrată foarte bine, iar starea de conservare era bună înainte de intervențiile recente de restaurare.

Refolosirea materialelor și construirea peste structurile deja existente au dus într-o oarecare măsură la compromiterea autenticității fazei bizantine a cetății (curtina și locuirea intramuros). Autenticitatea curții a fost din nou alterată în timpul procesului de restaurare din 2015, proces ce presupunea schimbarea paramentului, înălțarea curții și ridicarea turnurilor și a porților. În trecut zidurile curții se păstrau pe o înălțime de

3-4 m până la 6 m. Gradul de intervenție asupra monumentului este mare, ceea ce face ca șansele de înscriere a sitului pe Lista Mondială a Patrimoniului (UNESCO) pentru segmentul României din granița romană de la Dunărea de Jos să fie puse sub semnul întrebării.



© Living Danube Limes / A. Radulescu, 2021




## CAPIDAVA CASTRUM | CAPIDAVA CASTRUM

Constanta County, Capidava Village

© 44.493803, 28.090381

 auxiliary fort

 102 - 650 CE

 Area: 1.5 ha

UNESCO Status: Tentative List status

Legal protection: national Monument Protection Law



### Coverage with Building Structures

not covered

### Site Visibility & Conservation

underground remains uncovered and visible (excavated, conserved), archaeological remains above surface until today, physical reconstructions above archaeological remains, restored, rebuilt structures, virtual presentation

### State of Research

fully excavated, excavation plans available, aerial images (and interpretations) available, scientific papers and monographs available

### Further Information

Archaeological excavations since 1924 that continue to this day. The old curtain is very well preserved, and the state of preservation was good before the recent restoration interventions.

The reuse of materials and the construction over the already existing structures led to some extent to the compromise of the authenticity of the Byzantine phase of the fortress (curtain and intramural dwelling). The authenticity of the curtain was again altered during the restoration process in 2015, a process that involved changing the facade, raising the curtain and raising the towers and gates. In the past, the curtain walls

were kept at a height of 3-4 m to 6 m. The degree of intervention on the monument is high, which makes the chances of listing the site on the World Heritage List (UNESCO) for the Romanian segment on the Roman border from the Lower Danube to be questioned.

129

RO



### Fazele de construcție

100 - 250 e.n. ✂ construcția castrului roman timpuriu | Ridicarea fortificației pentru unitatea de auxiliari de la Capidava (castellum) este situată în perioada pregătirilor celor două războaie daco-romane de la începutul secolului al II-lea d.Hr. (bellum Dacicum: expeditio prima - 101-102; expeditio secunda - 105-106 AD).

250 - 325 e.n. ✂ refacere din temelii | fază de refacere din temelii în două jumătăți a secolului al III-lea, după distrugerea primei fazei în vremea atacurilor gotice (bellum Scythicum)

325 - 475 e.n. ✂ funcționarea fortificației de la Constantin cel Mare la Anastasius | reparare a incintei, alte reparații și construcții în interior, reorganizarea spațiului

500 - 615 e.n. ✂ epoca Anastasius-Justinian | refacerea curții și restrângerea suprafeței fortificației în forma castrului târziu ridicat în sfertul sudic al cetății după 594/595 și care este folosit până în 612/613 AD.

### Forțele militare

✂ unități din legio V Macedonica și legio XI Claudia ☞ cărămizi ștampilate  
▶ ISM V 53, 54

✂ cohors I Ubiorum ☞ inscripție  
▶ ISM V 24

✂ cohors I Germanorum ☞ inscripții  
▶ ISM V 16, 36

✂ cuneus equitum Solensium ☞ surse scrise: Notitia Dignitatum Orientis XXXIX, 13  
▶ Al. Suceveanu, Al. Barnea, La Dobroudja romaine, Bucarest, 1991, 181-182

✂ detașamentul staționat la Capidava, probabil parte a unității mai mari de equites scutariorum ☞ inscripții  
▶ IGRL 220-221

### Cercetarea istorică

☞ săpături sistematice (1924-1960) | Grigore Florescu: dezvelirea zidului fortificației, a clădirilor din interior și stabilirea stratigrafiei generale

▶ FLORESCU GRIGORE, Les fouilles archéologiques de Capidava, 1940-1943, Dacia XI-XII, 1945-1947, p. 209-211; FLORESCU GRIGORE, FLORESCU RADU, DIACONU PETRE, Capidava. Monografie arheologica, I. București, 1958

☞ săpături sistematice (1965-2003) | Radu Florescu: cercetarea clădirilor din interior și a așezării extramuros

▶ R. Florescu, N. Cheluță-Georgescu, Săpăturile de la Capidava 1968-1974, Pontica, 7 (1974), p. 417-435; R. Florescu, N. Cheluță-Georgescu, Săpăturile de la Capidava, Pontica, 8 (1975), p. 77-85; R. Florescu, Date noi cu privire la cronologia Capidavei romane târzii, Pontica, 8 (1975), p. 361-372;

☞ săpături sistematice (1973-2004) | Zaharia Covacef: cercetarea clădirilor din interior și a așezării extramuros

▶ Raport preliminar privind cercetările arheologice din sectorul V al cetății Capidava (Campaniile din anii 1975, 1976 și 1978), Materiale, 13 (1979), p. 175-178; Cercetările din sectorul V al cetății Capidava, Materiale, 15 (1983), 361-366; Sectorul I, III, V, IX – „Port”, X – „Terme” (colectiv), în CCA. Campania 1993, Satu Mare, 1994, p. 12-14; Capidava, Constanța. A. Sectorul V al cetății, în CCA. Campania 1994, Cluj-Napoca, 1995, p. 17; Sectorul estic al cetății, în CCA. Campania 1995, 1996, p. 21-22 Sector V, Sector I (colab. cu Tudor Papisima), în Situri arheologice cercetate în perioada 1983-1992, Comisia Națională de

## Construction Phases

100 - 250 CE ✂ construction faze of the fortification | The erection of the fortification for the auxiliary unit at Capidava (castellum) is located during the preparations for the two Daco-Roman wars at the beginning of the 2nd century AD. (bellum Dacicum: expeditio prima - 101-102; expeditio secunda - 105-106 AD).

250 - 325 CE ✂ rebuilding a fundamentis | rebuilding phase in the second half of the third century, after the destruction of the first phase during the Gothic attacks (bellum Scythicum)

325 - 475 CE ✂ fonctionning during Constantine the Great until Anastasius | repair of the premises, other repairs and constructions inside, reorganization of the space

500 - 615 CE ✂ the period of anastasius-Justinian | restoration of curtain H and restriction of the surface of the fortification in the form of the late camp erected in the southern quarter of the fortress after 594/595 and which is used until 612/613 AD.

## Military Forces

✂ vexillations of legio V Macedonica and legio XI Claudia 📄 brick stamps  
▶ ISM V 53, 54

✂ cohors I Ubiorum 📄 inscription  
▶ ISM V 24

✂ cohors I Germanorum 📄 inscriptions  
▶ ISM V 16, 36

✂ cuneus equitum Solensium 📄 written source: Notitia Dignitatum Orientis XXXIX, 13  
▶ Al. Suceveanu, Al. Barnea, La Dobroudja romaine, Bucarest, 1991, 181-182

✂ vexillation of Capidavensium, probably part of equites Scutariorum 📄 inscriptions  
▶ IGRL 220-221

## Research History

🔍 systematic excavation (1924-1960) | Grigore Florescu: unearth the fortification wall, the buildings inside, and establishing the general stratigraphy

▶ FLORESCU GRIGORE, Les fouilles archéologiques de Capidava, 1940-1943, Dacia XI-XII, 1945-1947, p. 209-211; FLORESCU GRIGORE, FLORESCU RADU, DIACONU PETRE, Capidava. Monografie arheologica, I. București, 1958

🔍 systematic excavation (1965-2003) | Radu Florescu: research of the buildings inside and outside the fortification

▶ R. Florescu, N. Cheluță-Georgescu, Săpăturile de la Capidava 1968-1974, Pontica, 7 (1974), p. 417-435; R. Florescu, N. Cheluță-Georgescu, Săpăturile de la Capidava, Pontica, 8 (1975), p. 77-85; R. Florescu, Date noi cu privire la cronologia Capidavei romane târzii, Pontica, 8 (1975), p. 361-372;

🔍 systematic excavation (1973-2004) | Zaharia Covacef: research of the buildings inside the fortification

▶ Raport preliminar privind cercetările arheologice din sectorul V al cetății Capidava (Campaniile din anii 1975, 1976 și 1978), Materiale, 13 (1979), p. 175-178; Cercetările din sectorul V al cetății Capidava, Materiale, 15 (1983), 361-366; Sectorul I, III, V, IX – „Port”, X – „Terme” (colectiv), în CCA. Campania 1993, Satu Mare, 1994, p. 12-14; Capidava, Constanța. A. Sectorul V al cetății, în CCA. Campania 1994, Cluj-Napoca, 1995, p. 17; Sectorul estic al cetății, în CCA. Campania 1995, 1996, p. 21-22 Sector V, Sector I (colab. cu Tudor Papisima), în Situri arheologice cercetate în perioada 1983-1992, Comisia Națională de

Arheologice, Muzeul Brăila, Brăila, 1996, p. 25.

📍 săpături sistematice (2004-2021) | Ioan I. C. Opreș: cercetarea principiei și a barăcilor romane târzii și a altor construcții romane târzii

▶ Ioan I.C. OPRÎȘ, Ceramica romană târzie și paleobizantină de la Capidava în contextul descoperirilor de la Dunărea de Jos (sec. IV-VI p.Chr.), Editura Enciclopedică, București, 2003. Ioan Carol OPRÎȘ, Alexandru RAȚIU, CAPIDAVA II. Building C1 – Contributions to the history of annona militaris in the 6th century (with contributions by: Andrei Gândilă, Tomasz Ważny, Peter I. Kuniholm, Charlotte L. Pearson, Adriana Rizzo and Choi Mak), Mega Publishing House, Cluj-Napoca, 2017.

#### CONSIDERAȚII PRIVIND EXPLOATAREA TURISTICĂ

<i>Accesul către sit:</i>	acces deschis publicului, acces controlat
<i>Sit conectat la rețeaua rutieră modernă și la transportul public:</i>	Rețeaua de drumuri, Parcare disponibilă, Transport în comun, Din A2 Cernavoda, apoi stanga pe DJ 223 spre Capidava.
<i>Vizualizare on – site, prezentare și conservare:</i>	reconstrucție fizică pentru prezentare, reconstrucție virtuală pentru prezentare, structuri de protecție pentru rămășițele arheologice, panouri de informare
<i>muzeu / centru de vizitare:</i>	Muzeul de Istorie și Arheologie Constanța <a href="http://www.minac.ro/index.html">www.minac.ro/index.html</a>
<i>Servicii:</i>	Cazare în Cernavoda: Hollywood; Hotel Yahoo-Best; Hotel Daria; Hotel Luxor, & Casa Domneasca în Seimeni village, etc. Operatori turistici în Constanța: Domeniile Ostrov (wine); SC Marea Comtur SRL, SC Litoral SA, SC Neptun-Olimp SA, SC Triumph Comtur SRL, SC Mamaia SA, SC Aurora Mamaia SRL, SC Latina SRL, SC Mistral Voyages SRL, SC Zeit Company SRL, SC Martin Resorts SRL, SC Softex Trade SRL, SC Regent Tour Constanța SRL, SC Stella Holiday SRL, SC Ro-Tur Travel Agency SRL, SC Paradis Tours SRL, SC Sun Paradise SRL, SC City Travel SRL, SC Euroinvest Tour SRL, SC Codrul SRL, SC Auralife SRL, SC Xtel Marketing Grup SRL, SC Mapamond D.S. Travel SRL, SC Imotour Travel SRL, SC Melmaris Art SRL, SC Agenția de Turism Bulevard SRL, SC Yan City Company SRL, SC C&S Virtual Voyage SRL, SC GO2HOLIDAY RO SRL, SC Irra Magic Zone SRL, SC Royal Voyages SRL, SC Histria Travel SRL, SC Kirvad General SRL, SC Latina-Itinéraires SRL, SC Full Moon Consulting SRL, SC Saphiretour SRL, SC Lian Serv SRL, SC Pai-Carmen Tour SRL, SC Sempre Viaggi Tour

Arheologie, Muzeul Brăila, Brăila, 1996, p. 25.

📍 systematic excavations (2004-2021) | Ioan I. C. Opreș: research of the late roman principia and barracks, and other late roman buildings

▶ Ioan I.C. OPRÎȘ, Ceramica romană târzie și paleobizantină de la Capidava în contextul descoperirilor de la Dunărea de Jos (sec. IV-VI p.Chr.), Editura Enciclopedică, București, 2003. Ioan Carol OPRÎȘ, Alexandru RAȚIU, CAPIDAVA II. Building C1 – Contributions to the history of annona militaris in the 6th century (with contributions by: Andrei Gândilă, Tomasz Ważny, Peter I. Kuniholm, Charlotte L. Pearson, Adriana Rizzo and Choi Mak), Mega Publishing House, Cluj-Napoca, 2017.

#### CONSIDERATIONS FOR TOURISTIC EXPLOITATION

*Access to Site:* open to the public, controlled

*Connection to modern Road Network and Public Transport:* road network, Parking available, Public transport, From A2 Cernavoda, then left on DJ 223 to Capidava.

*On-site Visualisation, Presentation & Conservation:* physical reconstructions for presentation, virtual reconstructions for presentation, protections structures for architectural remains, information boards

*Museum / Visitor Centre:* History and Archeology Museum in Constanta  
[www.minac.ro/index.html](http://www.minac.ro/index.html)

*Service:* Accomodation in Cernavoda: Hollywood; Hotel YahooBest; Hotel Daria; Hotel Luxor, & Casa Domneasca in Seimeni village, etc. Touristic Operators in Constanta: Domeniile Ostrov (wine); SC Marea Comtur SRL, SC Litoral SA, SC Neptun-Olimp SA, SC Triumph Comtur SRL, SC Mamaia SA, SC Aurora Mamaia SRL, SC Latina SRL, SC Mistral Voyages SRL, SC Zeit Company SRL, SC Martin Resorts SRL, SC Softex Trade SRL, SC Regent Tour Constanta SRL, SC Stella Holiday SRL, SC Ro-Tur Travel Agency SRL, SC Paradis Tours SRL, SC Sun Paradise SRL, SC City Travel SRL, SC Euroinvest Tour SRL, SC Codrul SRL, SC Auralife SRL, SC Xtel Marketing Grup SRL, SC Mapamond D.S. Travel SRL, SC Imotour Travel SRL, SC Melmaris Art SRL, SC Agenția de Turism Bulevard SRL, SC Yan City Company SRL, SC C&S Virtual Voyage SRL, SC GO2HOLIDAY RO SRL, SC Irra Magic Zone SRL, SC Royal Voyages SRL, SC Histria Travel SRL, SC Kirvad General SRL, SC Latina-Itinéraires SRL, SC Full Moon Consulting SRL, SC Saphiretour SRL, SC Lian Serv SRL, SC Pai-Carmen Tour SRL, SC Sempere Viaggi Tour

RO

#### CONSIDERAȚII PRIVIND EXPLOATAREA TURISTICĂ

SRL, SC Almara Management SRL, SC Fanfara Relații Publice SRL, SC Play Travel SRL, SC New Era Travel SRL, SC Black Sea Development SRL, SC Ralubia Travel SRL, SC Blasor Group SRL, SC Fifth Avenue Star Inc SRL, SC Expert Euro Curs SRL, SC Airtours SRL, SC Adagio Travel SRL, SC Travel Plus 2015 SRL, SC Andy Travel Pro SRL, SC Tigitrans SA și SC Sind România SRL, etc.

biserică creștină timpurie

⌘ 500 - 650 e.n.



poarta principală de Sud și clădirea adiacentă C1

⌘ 250 - 650 e.n.

© Living Danube Limes /  
A. Radulescu, 2021

horreum / corpul de gardă

⌘ 300 - 600 e.n.



© Living Danube Limes /  
A. Radulescu, 2021



CONSIDERATIONS FOR TOURISTIC EXPLOITATION

SRL, SC Almara Management SRL, SC Fanfara Relații Publice SRL, SC Play Travel SRL, SC New Era Travel SRL, SC Black Sea Development SRL, SC Ralubia Travel SRL, SC Blasor Group SRL, SC Fifth Avenue Star Inc SRL, SC Expert Euro Curs SRL, SC Airtours SRL, SC Adagio Travel SRL, SC Travel Plus 2015 SRL, SC Andy Travel Pro SRL, SC Tigitrans SA și SC Sind România SRL, etc.

early christian church

⌚ 500 - 650 CE

main south gate and building C1

⌚ 250 - 650 CE



© Living Danube Limes / A. Radulescu, 2021

RO



© Living Danube Limes / A. Radulescu, 2021

horreum / guard building

⌚ 300 - 600 CE



© Living Danube Limes /  
A. Radulescu, 2021

### principia romane târzii

⌚ 250 - 600 e.n.

### bărcile romane târzii

⌚ 250 - 650 e.n.



© Living Danube Limes /  
A. Radulescu, 2021



© Living Danube Limes /  
A. Radulescu, 2021

### portadiacentă C1

⌚ 100 - 600 e.n.

### termele militare romane timpurii

⌚ 100 - 250 e.n.

### late roman principia

⌚ 250 - 600 CE



© Living Danube Limes /  
A. Radulescu, 2021



### late roman barracks

⌚ 250 - 650 CE

© Living Danube Limes /  
A. Radulescu, 2021

### harbour

⌚ 100 - 600 CE



© Living Danube Limes /  
A. Radulescu, 2021

### early roman military baths

⌚ 100 - 250 CE

RO



## CETATEA TOPALU

Judetul Constanta, Sat Topalu

📍 44.585733, 28.039744

🏰 Castru legionar

🕒 280 - 600 e.n.

📏 Suprafața sitului: 0.66 ha

Statutul UNESCO: Fără statut UNESCO

Legislația privind protecția: conform legii naționale privind protecția monumentelor

### Acoperit cu structuri construite

Neacoperit

### Vizibilitatea sitului și stadiul de conservare

rămășițe arheologice subterane neobservabile, rămășițe arheologice rămase la suprafață până în prezent

### Stadiul cercetării

imagini aeriene (și interpretări) disponibile, lucrări științifice și monografiile disponibile, un singur sondaj arheologic a fost realizat în 2006

### Informații suplimentare

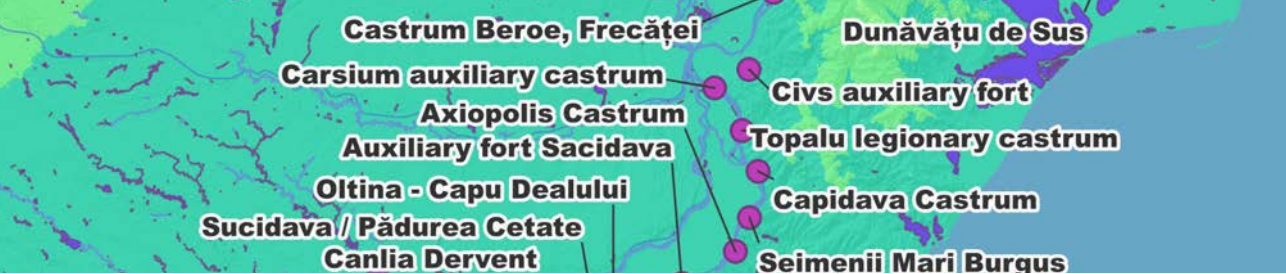
Masivul de calcar de 40 m deasupra căruia se află fortificația face parte din Reciful Neo-Jurassic Topalu, o rezervație geologică de importanță națională. Fortificația romană avea o formă patrulateră cu laturile de aproximativ 170 x 116 m, ruinele antice fiind încă vizibile la suprafață în anul 1890. O mare parte din latura de vest și de nord au fost distruse de o veche carieră de piatră.

### Fazele de construcție

400 - 525 e.n. 🛠️ construcția și funcționarea fortificației | Conform materialului arheologic descoperit într-un sondaj realizat în 2006 se poate presupune că fortificația a fost construită cândva la începutul secolului al V-lea și a funcționat până la începutul secolului al VI-lea d.Hr.



© Living Danube Limes / A. Radulescu, 2021



## TOPALU LEGIONARY CASTRUM

Constanta County, Topalu Village

📍 44.585733, 28.039744

🏰 fortress / legionary castrum (?)

🕒 280 - 600 CE

📏 Area: 0.66 ha

UNESCO Status: no UNESCO status

Legal protection: national Monument Protection Law



### Coverage with Building Structures

not covered

### Site Visibility & Conservation

underground remains not visible, archaeological remains above surface until today

### State of Research

aerial images (and interpretations) available, scientific papers and monographs available, only one trial trench made in 2006

### Further Information

The 40 m limestone massive on top of which lay the fortification is part of the Topalu Neo-Jurassic Reef, a geologic reserve of national importance. The Roman fortification had a quadrilateral shape with sides of about 170 x 116 m, the ancient ruins being still visible

on the surface in 1890. Much of the west and north side were destroyed by an old stone quarry.

### Construction Phases

400 - 525 CE 🛠️ construction and functioning phase | According to the archaeological material discovered in a trial trench made in 2006 it may be hypothesized that the fortification functioned sometime during the 5th – early 6th century AD.

RO



## Cercetarea istorică

- ⊗ săpături arheologice (1924) | Grigore Florescu: obținerea de informații stratigrafice
  - ▶ Gr. Florescu, Fouilles et recherches archéologiques à Calachioi (Capidava ?), Dacia, III-IV, 1927-1932, 483-515.
- ⊗ sondaj de verificare în interiorul fortificației (2006) | I. C. Opreș, C. Dobrinescu: obținerea de informații stratigrafice
  - ▶ Opreș, I. C., Dobrinescu, C., Cetatea romană de la Stânca Topalu - cariera „Margela” (sau „Mariella”). Dosarul arheologic pentru o meritată reparație istorică, Cercetări arheologice 25, 2018, 181-204.

## CONSIDERAȚII PRIVIND EXPLOATAREA TURISTICĂ

*Accesul către sit:* deschis publicului, acces dificil

*Sit conectat la rețeaua rutieră modernă și la transportul public:* Rețea de drumuri, Din A2 Cernavodă, apoi stânga pe DJ 223 până la Topalu, pe un drum de pământ.

*muzeu / centru de vizitare:* Muzeul de Istorie si Arheologie Constanta  
[www.minac.ro/index.html](http://www.minac.ro/index.html)

*Servicii:* Cazare in Cernavoda: Hollywood; Hotel Yahoo-Best; Hotel Daria; Hotel Luxor, & Casa Domneasca in Seimeni village, etc. Operatori turistici in Constanta: Domeniile Ostrov (wine); SC Marea Comtur SRL, SC Litoral SA, SC Neptun-Olimp SA, SC Triumph Comtur SRL, SC Mamaia SA, SC Aurora Mamaia SRL, SC Latina SRL, SC Mistral Voyages SRL, SC Zeit Company SRL, SC Martin Resorts SRL, SC Softex Trade SRL, SC Regent Tour Constanța SRL, SC Stella Holiday SRL, SC Ro-Tur Travel Agency SRL, SC Paradis Tours SRL, SC Sun Paradise SRL, SC City Travel SRL, SC Euroinvest Tour SRL, SC Codrul SRL, SC Auralife SRL, SC Xtel Marketing Grup SRL, SC Mapamond D.S. Travel SRL, SC Imotour Travel SRL, SC Melmaris Art SRL, SC Agenția de Turism Bulevard SRL, SC Yan City Company SRL, SC C&S Virtual Voyage SRL, SC GO2HOLIDAY RO SRL, SC Irra Magic Zone SRL, SC Royal Voyages SRL, SC Histria Travel SRL, SC Kirvad General SRL, SC Latina-Itineraires SRL, SC Full Moon Consulting SRL, SC Saphiretour SRL, SC Lian Serv SRL, SC Pai-Carmen Tour SRL, SC Sempre Viaggi Tour SRL, SC Almara Management SRL, SC Fanfara Relații Publice SRL, SC Play Travel SRL, SC New Era Travel SRL, SC Black Sea Development SRL, SC Ralubia Travel SRL, SC Blasor Group SRL, SC Fifth Avenue Star Inc SRL, SC Expert Euro Curs SRL, SC Airtours SRL, SC Adagio Travel SRL, SC Travel Plus 2015 SRL, SC Andy Travel Pro SRL, SC Tigitrans SA și SC Sind România SRL, etc.

## Research History

- 🔍 archaeological research (1924) | Grigore Florescu: stratigraphic information
  - ▶ Gr. Florescu, Fouilles et recherches archéologiques à Calachioi (Capidava ?), Dacia, III-IV, 1927-1932, 483-515.
- 🔍 trial trench inside the fortification (2006) | I. C. Opriș, C. Dobrinescu: stratigraphic information
  - ▶ Opriș, I. C., Dobrinescu, C., Cetatea romană de la Stâncă Topalu - cariera „Margela” (sau „Mariella”). Dosarul arheologic pentru o meritată reparație istorică, Cercetări arheologice 25, 2018, 181-204.

### CONSIDERATIONS FOR TOURISTIC EXPLOITATION

<i>Access to Site:</i>	open to the public, Difficult access
<i>Connection to modern Road Network and Public Transport:</i>	road network, From A2 Cernavoda, then left on DJ 223 to Topalu, on rural road.
<i>Museum / Visitor Centre:</i>	History and Archeology Museum in Constanta <a href="http://www.minac.ro/index.html">www.minac.ro/index.html</a>
<i>Service:</i>	Accommodation in Cernavoda: Hollywood; Hotel YahooBest; Hotel Daria; Hotel Luxor, & Casa Domneasca in Seimeni village, etc. Touristic Operators in Constanta: Domeniile Ostrov (wine); SC Mareea Comtur SRL, SC Litoral SA, SC Neptun-Olimp SA, SC Triumph Comtur SRL, SC Mamaia SA, SC Aurora Mamaia SRL, SC Latina SRL, SC Mistral Voyages SRL, SC Zeit Company SRL, SC Martin Resorts SRL, SC Softex Trade SRL, SC Regent Tour Constanța SRL, SC Stella Holiday SRL, SC Ro-Tur Travel Agency SRL, SC Paradis Tours SRL, SC Sun Paradise SRL, SC City Travel SRL, SC Euroinvest Tour SRL, SC Codrul SRL, SC Auralife SRL, SC Xtel Marketing Grup SRL, SC Mapamond D.S. Travel SRL, SC Imotour Travel SRL, SC Melmaris Art SRL, SC Agenția de Turism Bulevard SRL, SC Yan City Company SRL, SC C&S Virtual Voyage SRL, SC GO2HOLIDAY RO SRL, SC Irra Magic Zone SRL, SC Royal Voyages SRL, SC Histria Travel SRL, SC Kirvad General SRL, SC Latina-Itinéraires SRL, SC Full Moon Consulting SRL, SC Saphiretour SRL, SC Lian Serv SRL, SC Pai-Carmen Tour SRL, SC Sempre Viaggi Tour SRL, SC Almara Management SRL, SC Fanfara Relații Publice SRL, SC Play Travel SRL, SC New Era Travel SRL, SC Black Sea Development SRL, SC Ralubia Travel SRL, SC Blasor Group SRL, SC Fifth Avenue Star Inc SRL, SC Expert Euro Curs SRL, SC Airtours SRL, SC Adagio Travel SRL, SC Travel Plus 2015 SRL, SC Andy Travel Pro SRL, SC Tigitrans SA și SC Sind România SRL, etc.

segmente ale zidului de incinta

⌚ 400 - 525 e.n.

Aparține complexului:  
zidul de incinta al fortificatiei

segments from the enclosure wall

⌚ 400 - 525 CE

Belonging to Complex:  
fortification wall




## CASTRUL AUXILIAR CARSIUM | CARSIUM

Județul Constanța, Oraș Hârșova

© 44.681786, 27.952478

 Castru

 102 - 650 e.n.

Statutul UNESCO: Lista provizorie

Legislația privind protecția: conform legii naționale privind protecția monumentelor

### Acoperit cu structuri construite

Parțial acoperit cu suprastructuri moderne

### Vizibilitatea sitului și stadiul de conservare

rămășițe arheologice subterane neobservabile, rămășițe arheologice subterane, descoperite și vizibile (excavate, conservate), structuri reconstruite, reutilizate/integrate în structuri moderne

### Stadiul cercetării

parțial excavat, planuri de excavare disponibile, lucrări științifice și monografii disponibile

### Informații suplimentare

Cercetările arheologice sunt în curs, cetatea este parțial suprapusă de orașul modern (necropola și așezarea civilă). Poarta de Nord este singura structură a fortificației romane târzii care s-a mai păstrat, la care se adaugă structurile din intramuros. Sectoarele de nord și vest ale curtinei medievale se păstrează, precum și o parte din portul antic. Fortificația se află într-o zonă declarată rezervație naturală. A suferit deteriorări masive în evul mediu și în perioada modernă. Mare parte din vestigiile romane din Hârșova au fost distruse în timpul ocupației turcești (sec al XIX lea) iar materialul de construcție refolosit.



© Living Danube Limes / A. Radulescu, 2021

### Fazele de construcție

95 - 150 e.n.  fortificație de piatră | reconstrucția în piatră a castrului anterior

100 e.n.  castru de pământ și lemn | un presupus castru de pământ și lemn din epoca Flavianilor (pentru care nu există totuși elemente arheologice concrete)

150 e.n.  reparații ale zidului de incintă | fază de reparații la mijlocul secolului al II-lea AD

300 - 600 e.n.  refacere | refacere a fundamentis/din temelii a fortificației

144





## CARSIUM AUXILIARY CASTRUM | CARSIUM

Constanta County, Hârșova City

📍 44.681786, 27.952478

🏰 auxiliary castrum

🕒 102 - 650 CE

UNESCO Status: Tentative List status

Legal protection: national Monument Protection Law



### Coverage with Building Structures

partly covered with modern superstructures

### Site Visibility & Conservation

underground remains not visible, underground remains uncovered and visible (excavated, conserved), rebuilt structures, reutilised / integrated in modern structures

### State of Research

partially excavated, excavation plans available, scientific papers and monographs available

### Further Information

Archaeological research is underway, the fortress is partially overlapping by the modern city (necropolis and civil settlement). The North Gate is the only surviving structure of the late Roman fortification, to which are added the intramural structures. The northern and western sectors of the medieval curtain are preserved, as well as part of the ancient port. The fortification is located in an area declared a nature reserve. It suffered massive damage in the Middle Ages and in the modern period. Most of the Roman remains in Hârșova were destroyed during the Turkish occupation (19th century) and the building material was reused.

### Construction Phases

95 - 150 CE 🛠️ stone fortification | reconstruction in stone of the previous castrum

100 CE 🛠️ camp of earth and wood | a supposed camp of earth and wood from the time of the Flavians (for which there are no concrete archeological elements)

150 CE 🛠️ repairs of the fortification wall | repair phase in the middle of the second century AD

300 - 600 CE 🛠️ reconstruction | reconstruction of the fortification a fundamentis

RO

ENGLISH

### Forțele militare

- ✍ ala I Flavia Gaetulorum, ala Gallorum Flaviană sau ala Flavia 📍 cărămizi ștampilate
  - ▶ AE 1998, 1145
- 150 e.n. ✍ ala II Hispanorum et Aravacorum 📍 inscripții
  - ▶ ISM V 95, 102

### Cercetarea istorică

- 📍 sondaje de verificare sau săpături de salvare (1980-1993) | C. Nicolae, O. Bounegru, A. Aricescu: cercetarea diferitelor construcții acoperite de clădiri moderne descoperite în timpul investițiilor, lucrărilor de amenajare, sau la introducerea de utilități: apă, gaz, canal etc.
  - ▶ O. Bounegru, P. Hașoti, A. Nurat, Așezarea romană de la Hârșova și unele aspecte ale romanizării în Dobrogea, SCIVA 40, 1989, 273-293; C. Nicolae, Descoperiri de epocă romană și bizantină la Carsium, Pontica 28-29, 1995-1996, 135-155.
- 📍 săpături sistematice (1993) | C. Nicolae: program de cercetare sistematică
  - ▶ C. Nicolae, Despre topografia anticului Carsium, Pontica XXVI, 215-231; C. Nicolae, Descoperiri de epocă romană și bizantină la Carsium, Pontica XXVIII-XXIX, 135-160; C. Nicolae, Stadiul cercetărilor arheologice la Hârșova, jud. Constanța. Contribuții la harta arheologică a localității, Pontica XLII, 221-249; C. Nicolae, Șantierul arheologic Hârșova-Cetate, Sectorul "Incinte Vest". Campaniile 2000-2007, Pontica XLVIII-XLIX, 282-304; C. Nicolae, Poarta de nord a cetății romano-bizantine Carsium, Pontica LI, 343-363; C. Nicolae, V. Nicolae, Vadul Dunării de la Hârșova și rolul său în epoca romană și romano-bizantină, Pontica XXXIX, 279-293

### CONSIDERAȚII PRIVIND EXPLOATAREA TURISTICĂ

*Accesul către sit:* acces deschis publicului

*Sit conectat la rețeaua rutieră modernă și la transportul public:* Rețeaua de drumuri, Din A2 Cernavoda, apoi stanga pe DJ 223 spre Tichilesti apoi E60 spre Harsova. Alternativ există o trecere a Dunării pe E60 pe Podul Giurgeni – Vadu Oii.

*Vizualizare on – site, prezentare și conservare:* reconstrucție fizică pentru prezentare

*muzeu / centru de vizitare:* Muzeul de Istorie și Arheologie Constanta/ Muzeul din Hârșova este în reabilitare  
[www.minac.ro/index.html](http://www.minac.ro/index.html) | [www.minac.ro/muzeul-carsium-harsova.html](http://www.minac.ro/muzeul-carsium-harsova.html)

*Servicii:* Cazare în Hârșova: Club Robert, Portul Dunării, Cazare Albert Events, Old Fane's Lodge, & Casa Domneasca in Seimeni village, etc. Operatori turistici în Constanta: Domeniile Ostrov (wine); SC Marea Comtur SRL, SC Litoral SA, SC Neptun-Olimp SA, SC Triumph Comtur SRL, SC Mamaia SA, SC Aurora Mamaia SRL, SC Latina SRL, SC Mistral Voyages SRL, SC Zeit Company SRL, SC

## Military Forces

- ✚ ala I Flavia Gaetulorum, ala Gallorum Flaviana or ala Flavia 🏰 brick stamps
  - ▶ AE 1998, 1145
- 150 CE ✚ ala II Hispanorum et Aravacorum 🏰 inscriptions
  - ▶ ISM V 95, 102

## Research History

- 🏰 trial or rescue excavations (1980-1993) | C. Nicolae, O. Bounegru, A. Aricescu: research of different constructions covered by modern buildings discovered during investments, landscaping works, introduction of utilities: water, gas, sewer, etc.
  - ▶ O. Bounegru, P. Hașoti, A. Nurat, Așezarea romană de la Hârșova și unele aspecte ale romanizării în Dobrogea, SCIVA 40, 1989, 273-293; C. Nicolae, Descoperiri de epocă romană și bizantină la Carsium, Pontica 28-29, 1995-1996, 135-155.
- 🏰 research program for systematic excavations (1993) | C. Nicolae: systematic excavations
  - ▶ C. Nicolae, Despre topografia anticului Carsium, Pontica XXVI, 215-231; C. Nicolae, Descoperiri de epocă romană și bizantină la Carsium, Pontica XXVIII-XXIX, 135-160; C. Nicolae, Stadiul cercetărilor arheologice la Hârșova, jud. Constanța. Contribuții la harta arheologică a localității, Pontica XLIII, 221-249; C. Nicolae, Șantierul arheologic Hârșova-Cetate, Sectorul "Incinte Vest". Campaniile 2000-2007, Pontica XLVIII-XLIX, 282-304; C. Nicolae, Poarta de nord a cetății romano-bizantine Carsium, Pontica LI, 343-363; C. Nicolae, V. Nicolae, Vadul Dunării de la Hârșova și rolul său în epoca romană și romano-bizantină, Pontica XXXIX, 279-293

### CONSIDERATIONS FOR TOURISTIC EXPLOITATION

<i>Access to Site:</i>	open to the public
<i>Connection to modern Road Network and Public Transport:</i>	road network, From A2 Cernavoda, then left on DJ 223 to Tichilesti then E60 to Harsova. Alternatively it exist a cros of E60 on Giurgeni – Vadu Oii Bridge.
<i>On-site Visualisation, Presentation &amp; Conservation:</i>	physical reconstructions for presentation
<i>Museum / Visitor Centre:</i>	History and Archeology Museum in Constanta / Hârșova Museum is on rehabilitation <a href="http://www.minac.ro/index.html">www.minac.ro/index.html</a>   <a href="http://www.minac.ro/muzeul-carsium-harsova.html">www.minac.ro/muzeul-carsium-harsova.html</a>
<i>Service:</i>	Accomodation in Hârșova: Club Robert, Portul Dunarii, Cazare Albert Events, Old Fane's Lodge, & Casa Domneasca in Seimeni village, etc. Touristic Operators in Constanta: Domeniile Ostrov (wine); SC Marea Comtur SRL, SC Litoral SA, SC Neptun-Olimp SA, SC Triumph Comtur SRL, SC Mamaia SA, SC Aurora Mamaia SRL, SC Latina SRL, SC Mistral Voyages SRL, SC Zeit Company

**CONSIDERAȚII PRIVIND EXPLOATAREA TURISTICĂ**

Martin Resorts SRL, SC Softex Trade SRL, SC Regent Tour Constanța SRL, SC Stella Holiday SRL, SC Ro-Tur Travel Agency SRL, SC Paradis Tours SRL, SC Sun Paradise SRL, SC City Travel SRL, SC Euroinvest Tour SRL, SC Codrul SRL, SC Auralife SRL, SC Xtel Marketing Grup SRL, SC Mapamond D.S. Travel SRL, SC Imotour Travel SRL, SC Melmaris Art SRL, SC Agenția de Turism Bulevard SRL, SC Yan City Company SRL, SC C&S Virtual Voyage SRL, SC GO2HOLIDAY RO SRL, SC Irra Magic Zone SRL, SC Royal Voyages SRL, SC Histria Travel SRL, SC Kirvad General SRL, SC Latina-Itinéraires SRL, SC Full Moon Consulting SRL, SC Saphiretour SRL, SC Lian Serv SRL, SC Pai-Carmen Tour SRL, SC Sempre Viaggi Tour SRL, SC Almara Management SRL, SC Fanfara Relații Publice SRL, SC Play Travel SRL, SC New Era Travel SRL, SC Black Sea Development SRL, SC Ralubia Travel SRL, SC Blasor Group SRL, SC Fifth Avenue Star Inc SRL, SC Expert Euro Curs SRL, SC Airtours SRL, SC Adagio Travel SRL, SC Travel Plus 2015 SRL, SC Andy Travel Pro SRL, SC Tigitrans SA și SC Sind România SRL, etc.

## CONSIDERATIONS FOR TOURISTIC EXPLOITATION

SRL, SC Martin Resorts SRL, SC Softex Trade SRL, SC Regent Tour Constanța SRL, SC Stella Holiday SRL, SC Ro-Tur Travel Agency SRL, SC Paradis Tours SRL, SC Sun Paradise SRL, SC City Travel SRL, SC Euroinvest Tour SRL, SC Codrul SRL, SC Auralife SRL, SC Xtel Marketing Grup SRL, SC Mapamond D.S. Travel SRL, SC Imotour Travel SRL, SC Melmaris Art SRL, SC Agenția de Turism Bulevard SRL, SC Yan City Company SRL, SC C&S Virtual Voyage SRL, SC GO2HOLIDAY RO SRL, SC Irra Magic Zone SRL, SC Royal Voyages SRL, SC Histria Travel SRL, SC Kirvad General SRL, SC Latina-Itinéraires SRL, SC Full Moon Consulting SRL, SC Saphiretour SRL, SC Lian Serv SRL, SC Pai-Carmen Tour SRL, SC Sempre Viaggi Tour SRL, SC Almara Management SRL, SC Fanfara Relații Publice SRL, SC Play Travel SRL, SC New Era Travel SRL, SC Black Sea Development SRL, SC Ralubia Travel SRL, SC Blasor Group SRL, SC Fifth Avenue Star Inc SRL, SC Expert Euro Curs SRL, SC Airtours SRL, SC Adagio Travel SRL, SC Travel Plus 2015 SRL, SC Andy Travel Pro SRL, SC Tigitrans SA și SC Sind România SRL, etc.



zid masiv din instalația portuară, de aproximativ 40 m lungime

⌚ 295 - 650 e.n.  
Aparține complexului:  
port



© Living Danube Limes /  
A. Radulescu, 2021

latura vestică a incintei romane târzii și bizantine

⌚ 290 - 650 e.n.  
Aparține complexului:  
fortificației romane târzii

turn în formă de U de pe latura vestică a zidului de incintă

⌚ 290 - 650 e.n.  
Aparține complexului:  
turn aparținând incintei

poarta de nord

⌚ 290 - 650 e.n.  
Aparține complexului:  
zidului fortificației



© Living Danube Limes /  
A. Radulescu, 2021

a massive wall from the harbour, about 40m long

⌚ 295 - 650 CE  
Belonging to Complex:  
harbour

the western part of the late roman fortification wall

⌚ 290 - 650 CE  
Belonging to Complex:  
late roman fortification

„U”-shaped tower from the western part of the precinct wall

⌚ 290 - 650 CE  
Belonging to Complex:  
precinct wall

northern gate

⌚ 290 - 650 CE  
Belonging to Complex:  
fortification wall

RO



## CETATEA CIVS / CIUS | CIVS

Județul Constanța, Comuna Gârliciu

© 44.723142, 28.061592

🏰 Castru auxiliar

🕒 106 - 400 e.n.

📏 Suprafața sitului: 1.95 ha

Statutul UNESCO: Lista provizorie

Legislația privind protecția: conform legii naționale privind protecția monumentelor

Acoperit cu structuri construite

Neacoperit

Vizibilitatea sitului și stadiul de conservare

rămășițe arheologice subterane neobservabile

Stadiul cercetării

imagini aeriene (și interpretări) disponibile, lucrări științifice și monografii disponibile; în lipsa săpăturilor arheologice sistematice, au fost identificate două incinte de piatră, ambeledatate în epocă romană târzie.

Informații suplimentare

Castrul nu a fost cercetat arheologic, nu pare a fi suprapus de vreo așezare târzie; prezintă un nivel bun de conservare.

Fazele de construcție

106 - 350 e.n. 🏰 fortificația romană timpurie

369 - 400 e.n. 🏰 fortificația romană târzie (cea mare, dintre cele două identificate, 120x120) | construirea și funcționarea fortificației târzii

Forțele militare

151 - 250 e.n. 🏰 cohors I Lusitanorum Cyrenaica 📄 inscripție

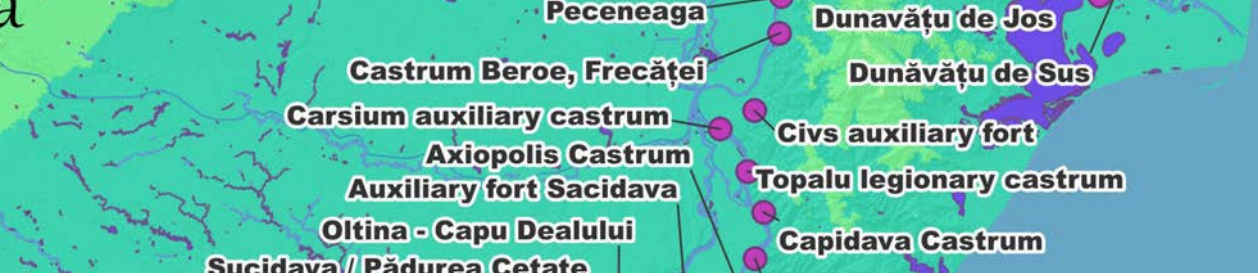
▶ ISM V 117=CIL III, 12480

300 - 400 e.n. 🏰 cuneus Equitum Stablesianorum 📄 surse scrise

▶ Notitia Dignitatum Orientis XXXIX, 14



© Living Danube Limes / A. Radulescu, 2021



## CIVS AUXILIARY FORT | CIVS

Constanta County, Gârliciu Commune

© 44.723142, 28.061592

auxiliary fort

106 - 400 CE

Area: 1.95 ha

UNESCO Status: Tentative List status

Legal protection: national Monument Protection Law



### Coverage with Building Structures

not covered

### Site Visibility & Conservation

underground remains not visible

### State of Research

aerial images (and interpretations) available, scientific papers and monographs available, In the absence of systematic archaeological excavations, two stone enclosures, both of late Roman date were identified.

### Further Information

The Castrum is not archeological researched, does not seem to be covered by a late settlement. Has a good preservation level.

### Construction Phases

106 - 350 CE Early Roman fortification  
 369 - 400 CE Late Roman fortification (the bigger one, 120x120m) | building of the fortification

### Military Forces

151 - 250 CE cohorts I Lusitanorum Cyrenaica inscription

▶ ISM V 117=CIL III, 12480

300 - 400 CE cuneus Equitum Stablesianorum written source

▶ Notitita Dignitatum Orientis XXXIX, 14

RO

## CONSIDERAȚII PRIVIND EXPLOATAREA TURISTICĂ

**Accesul către sit:** acces deschis publicului

*Sit conectat la rețeaua rutieră modernă și la transportul public:*

Rețea rutieră, Din A2 Cernavodă, apoi stânga pe DJ 223 până la Tichilești, E60 până la Hârșova apoi DJ 222F până la Lacul Hazarlâc. Alternativ există o trecere a Dunării pe E60 pe Podul Giurgeni – Vadu Oii apoi DJ222F până la Lacul Hazarlâc.

**muzeu / centru de vizitare:**

Muzeul de Istorie si Arheologie Constanta  
[www.minac.ro/index.html](http://www.minac.ro/index.html)

**Servicii:**

Cazare in Hârșova: Club Robert, Portul Dunarii, Cazare Albert Events, Old Fane's Lodge, & Casa Domneasca in Seimeni village, etc. Operatori turistici in Constanta: Domeniile Ostrov (wine); SC Marea Comtur SRL, SC Litoral SA, SC Neptun-Olimp SA, SC Triumph Comtur SRL, SC Mamaia SA, SC Aurora Mamaia SRL, SC Latina SRL, SC Mistral Voyages SRL, SC Zeit Company SRL, SC Martin Resorts SRL, SC Softex Trade SRL, SC Regent Tour Constanta SRL, SC Stella Holiday SRL, SC Ro-Tur Travel Agency SRL, SC Paradis Tours SRL, SC Sun Paradise SRL, SC City Travel SRL, SC Euroinvest Tour SRL, SC Codrul SRL, SC Auralife SRL, SC Xtel Marketing Grup SRL, SC Mapamond D.S. Travel SRL, SC Imotour Travel SRL, SC Melmaris Art SRL, SC Agenția de Turism Bulevard SRL, SC Yan City Company SRL, SC C&S Virtual Voyage SRL, SC GO2HOLIDAY RO SRL, SC Irra Magic Zone SRL, SC Royal Voyages SRL, SC Histria Travel SRL, SC Kirvad General SRL, SC Latina-Itineraires SRL, SC Full Moon Consulting SRL, SC Saphiretour SRL, SC Lian Serv SRL, SC Pai-Carmen Tour SRL, SC Sempre Viaggi Tour SRL, SC Almara Management SRL, SC Fanfara Relații Publice SRL, SC Play Travel SRL, SC New Era Travel SRL, SC Black Sea Development SRL, SC Ralubia Travel SRL, SC Blasor Group SRL, SC Fifth Avenue Star Inc SRL, SC Expert Euro Curs SRL, SC Airtours SRL, SC Adagio Travel SRL, SC Travel Plus 2015 SRL, SC Andy Travel Pro SRL, SC Tigitrans SA și SC Sind România SRL, etc.



### CONSIDERATIONS FOR TOURISTIC EXPLOITATION

<b>Access to Site:</b>	open to the public
<b>Connection to modern Road Network and Public Transport:</b>	road network, From A2 Cernavoda, then left on DJ 223 to Tichilesti, E60 to Hârșova then DJ 222F to Lake Hazarlac. Alternatively it exist a cros of E60 on Giurgeni – Vadu Oii Bridge then DJ222F to Lake Hazarlâc.
<b>Museum / Visitor Centre:</b>	History and Archeology Museum in Constanta <a href="http://www.minac.ro/index.html">www.minac.ro/index.html</a>
<b>Service:</b>	Accomodation in Hârșova: Club Robert, Portul Dunarii, Cazare Albert Events, Old Fane's Lodge, & Casa Domneasca in Seimeni village, etc. Touristic Operators in Constanta: Domeniile Ostrov (wine); SC Marea Comtur SRL, SC Litoral SA, SC Neptun-Olimp SA, SC Triumph Comtur SRL, SC Mamaia SA, SC Aurora Mamaia SRL, SC Latina SRL, SC Mistral Voyages SRL, SC Zeit Company SRL, SC Martin Resorts SRL, SC Softex Trade SRL, SC Regent Tour Constanța SRL, SC Stella Holiday SRL, SC Ro-Tur Travel Agency SRL, SC Paradis Tours SRL, SC Sun Paradise SRL, SC City Travel SRL, SC Euroinvest Tour SRL, SC Codrul SRL, SC Auralife SRL, SC Xtel Marketing Grup SRL, SC Mapamond D.S. Travel SRL, SC Imotour Travel SRL, SC Melmaris Art SRL, SC Agenția de Turism Bulevard SRL, SC Yan City Company SRL, SC C&S Virtual Voyage SRL, SC GO2HOLIDAY RO SRL, SC Irra Magic Zone SRL, SC Royal Voyages SRL, SC Histria Travel SRL, SC Kirvad General SRL, SC Latina-Itinéraires SRL, SC Full Moon Consulting SRL, SC Saphiretour SRL, SC Lian Serv SRL, SC Pai-Carmen Tour SRL, SC Sempre Viaggi Tour SRL, SC Almara Management SRL, SC Fanfara Relații Publice SRL, SC Play Travel SRL, SC New Era Travel SRL, SC Black Sea Development SRL, SC Ralubia Travel SRL, SC Blasor Group SRL, SC Fifth Avenue Star Inc SRL, SC Expert Euro Curs SRL, SC Airtours SRL, SC Adagio Travel SRL, SC Travel Plus 2015 SRL, SC Andy Travel Pro SRL, SC Tigitrans SA și SC Sind România SRL, etc.

Insula Banului-Ostrovul Golu  
Puținei, Izvorul Bârzii  
Drobeta Trajan's Bridge

## CETATEA BEROE, FRECĂȚEI | BEROE

Judetul Tulcea, Comuna Frecăței

📍 44.896244, 28.140278

🏰 Castru auxiliar

🕒 106 - 650 e.n.

📏 Suprafața sitului: 4.85 ha

Statutul UNESCO: Lista provizorie

Legislația privind protecția: conform legii naționale privind protecția monumentelor

### Acoperit cu structuri construite

Neacoperit

### Vizibilitatea sitului și stadiul de conservare

vestigii subterane care nu sunt vizibile, vestigiile arheologice la suprafață până în prezent, reutilizate/integrate în structuri moderne; fortificația romană târzie este suprapusă de o așezare medievală (sec. X-XII d.Hr.).

### Stadiul cercetării

parțial excavat, imagini aeriene (și interpretări) disponibile, lucrări științifice și monografii disponibile; în timpul cercetărilor arheologice mai recente, s-a constatat că în zonele sudice și vestice incinta de epoca romană s-a prăbușit în Dunăre.

### Informații suplimentare

Cercetările arheologice sunt sporadice; castrul este suprapus de o așezare medievală, dar gradul de conservare a ruinelor pare să fie bun. Începând cu anul 1958 Petre Aurelian a cercetat o mare necropolă plană, descoperind peste 1100 de morminte din perioadele romane, romano-bizantină și medievală timpurie, precum și o bazilică paleocreștină cimiterială, care a funcționat în perioada secolelor IV-VI p. Chr.. În mormintele aparținând secolelor II – III inventarul se compunea exclusiv din vase. O dată cu sfârșitul celui de-al III-lea secol, inventarul se îmbogățește sensibil prin apariția mărgelilor, cerceilor, fibulelor etc. Mormintele aparținând secolului IV reflectă o lume de cultură provincială romană amestecată (în interiorul necropolei) cu elemente «barbare». Mormintele de secol V sunt mai puține, iar cele de secol VI-VII se remarcă printr-un inventar bogat, în special piese de centură.



© Living Danube Limes / A. Radulescu, 2021




## CASTRUM BEROE, FRECĂȚEI | BEROE

Tulcea County, Frecăței Commune

©44.896244, 28.140278

 auxiliary fort

 106 - 650 CE

 Area: 4.85 ha

UNESCO Status: Tentative List status

Legal protection: national Monument Protection Law



### Coverage with Building Structures

not covered

### Site Visibility & Conservation

underground remains not visible, archaeological remains above surface until today, reutilised / integrated in modern structures, The late Roman fortification is superimposed by a medieval settlement (10th-12th century AD).

### State of Research

partially excavated, aerial images (and interpretations) available, scientific papers and monographs available, During more recent archaeological research, it has been found that in the southern and western areas the Roman-era precinct collapsed in the Danube.

### Further Information

Only few archeological researches have been done for the roman castrum which is covered by the medieval settlement. Has a good conservation level. Starting in 1958, Petre Aurelian researched a large flat necropolis,

discovering over 1,100 tombs from the Roman, Roman-Byzantine and early medieval periods, as well as a Paleo-Christian cemetery basilica, which functioned during the 4th-6th centuries AD. In the tombs belonging to the 2nd - 3rd centuries, the inventory consisted exclusively of vessels. With the end of the third century, the inventory is significantly enriched by the appearance of beads, earrings, brooches, etc. The tombs belonging to the 4th century reflect a world of Roman provincial culture mixed (inside the necropolis) with „barbaric“ elements. The 5th century tombs are fewer, and the 6th-7th century tombs stand out with a rich inventory, especially belt pieces.

RO

ENGLISH

### Fazele de construcție

105 - 650 e.n. ✂ niveluri de locuire în interiorul fortificației | Au fost descoperite trei niveluri de locuire romane și romano-bizantine (secolele II-VII p.Chr.), distruse în cea mai mare parte de complexe medievale timpurii.

### Forțele militare

300 - 400 e.n. ✂ cuneus Equitum Stablesianorum 📖 surse scrise: Notitia Dignitatum XXXIX, 15

▶ Al. Suceveanu, Alexandru Barnea, La Dobroudja romaine, Bucarest, 1991, 183-184

### Cercetarea istorică

📖 cercetare de teren (1898) | P. Polonic: identificarea cetății

▶ P. Polonic, Cetățile antice de pe malul drept al Dunării (Dobrogea) până la gurile ei, Natura, 24, 7, București, p. 22.

📖 săpături sistematice (1971-1973) | M. Vâlceanu, Al. Barnea: stabilirea stratigrafiei în interiorul fortificației

▶ M. Vâlceanu, Al. Barnea, Ceramica lucrată cu mîna din așezarea romano-bizantină de la Piatra Frecăței (secolul al VI-lea e. n.), SCIVA 26, 2, p. 209 - 218.

📖 săpături sistematice (1998-2002) | Al. Barnea, D. Paraschiv, A. Stănică, I. Vasiliu, M. Iacob, S. Ailincăi: identificarea nivelurilor de locuire din interiorul fortificației

▶ Al. Barnea, I. Vasiliu, M. Iacob, D. Paraschiv, S. Ailincăi, Ostrov, com. Ostrov, jud. Tulcea, CCA. Campania 1999, p. 72-73, 146-147; Al. Barnea, D. Paraschiv, A. Stănică, Ostrov, com. Ostrov, jud. Tulcea, CCA. Campania 2001, p. 225-226, 432.

### CONSIDERAȚII PRIVIND EXPLOATAREA TURISTICĂ

**Accesul către sit:** acces deschis publicului

**Sit conectat la rețeaua rutieră modernă și la transportul public:**

Rețea rutieră, Din A2 Cernavodă, apoi stînga pe DJ 223 până la Tichilești, E60 până la Hârșova apoi DJ 222F până la Frecăței. Alternativ există o trecere a Dunării pe E60 pe Podul Giurgeni - Vadu Oii apoi DJ222F până la Frecăței (comuna Piatra).

**muzeu / centru de vizitare:**

Muzeul de Istorie si Arheologie Tulcea  
www.icemtl.ro/muzeul-de-istorie-si-arheologie-engleza/

**Servicii:**

Cazare in Hârșova: Club Robert, Portul Dunarii, Cazare Albert Events, Old Fane's Lodge, & Casa Domneasca in Seimeni village, etc. Operatori turistici in Constanta: Domeniile Ostrov (wine); SC Marea Comtur SRL, SC Litoral SA, SC Neptun-Olimp SA, SC Triumph Comtur SRL, SC Mamaia SA, SC Aurora Mamaia SRL, SC Latina SRL, SC Mistral Voyages SRL, SC Zeit Company SRL, SC

### Construction Phases

105 - 650 CE ✂ levels of habitation inside fortification | Three levels of Roman and Roman-Byzantine habitation were discovered (2nd-7th centuries AD), mostly destroyed by early medieval complexes.

### Military Forces

300 - 400 CE ✂ cuneus Equitum Stablesianorum 📄 written source: Notitia Dignitatum Orientis XXXIX, 15

▶ Al. Suceveanu, Alexandru Barnea, La Dobroudja romaine, Bucarest, 1991, 183-184

### Research History

📄 field survey (1898) | P. Polonic: identification of the fortification

▶ P. Polonic, Cetățile antice de pe malul drept al Dunării (Dobrogea) până la gurile ei, Natura, 24, 7, București, p. 22.

📄 systematic excavations (1971-1973) | M. Vâlceanu, Al. Barnea: establishing of the stratigraphy inside the fortification

▶ M. Vâlceanu, Al. Barnea, Ceramica lucrată cu mîna din așezarea romano-bizantină de la Piatra Frecăței (secolul al VI-lea e. n.), SCIVA 26, 2, p. 209 – 218.

📄 systematic excavation (1998-2002) | Al. Barnea, D. Paraschiv, A. Stănică, I. Vasiliu, M. Iacob, S. Ailincăi: identification of the habitation levels inside the fortification

▶ Al. Barnea, I. Vasiliu, M. Iacob, D. Paraschiv, S. Ailincăi, Ostrov, com. Ostrov, jud. Tulcea, CCA. Campania 1999, p. 72-73, 146-147; Al. Barnea, D. Paraschiv, A. Stănică, Ostrov, com. Ostrov, jud. Tulcea, CCA. Campania 2001, p. 225-226, 432.

RO

#### CONSIDERATIONS FOR TOURISTIC EXPLOITATION

**Access to Site:** open to the public

**Connection to modern Road Network and Public Transport:** road network, From A2 Cernavoda, then left on DJ 223 to Tichilesti, E60 to Harsova then DJ 222F to Frecatei. Alternatively it exist a cros of E60 on Giurgeni – Vadu Oii Bridge then DJ222F to Frecatei (comuna Piatra).

**Museum / Visitor Centre:** Museum of History and Archaeology in Tulcea  
[www.icemtl.ro/muzeul-de-istorie-si-arheologie-engleza/](http://www.icemtl.ro/muzeul-de-istorie-si-arheologie-engleza/)

**Service:** Accomodation in Hârșova: Club Robert, Portul Dunarii, Cazare Albert Events, Old Fane's Lodge, & Casa Domneasca in Seimeni village, etc. Touristic Operators in Constanta: Domeniile Ostrov (wine); SC Mareea Comtur SRL, SC Litoral SA, SC Neptun-Olimp SA, SC Triumph Comtur SRL, SC Mamaia SA, SC Aurora Mamaia SRL, SC Latina SRL, SC Mistral Voyages SRL, SC Zeit Company



#### CONSIDERAȚII PRIVIND EXPLOATAREA TURISTICĂ

Martin Resorts SRL, SC Softex Trade SRL, SC Regent Tour Constanța SRL, SC Stella Holiday SRL, SC Ro-Tur Travel Agency SRL, SC Paradis Tours SRL, SC Sun Paradise SRL, SC City Travel SRL, SC Euroinvest Tour SRL, SC Codrul SRL, SC Auralife SRL, SC Xtel Marketing Grup SRL, SC Mapamond D.S. Travel SRL, SC Imotour Travel SRL, SC Melmaris Art SRL, SC Agenția de Turism Bulevard SRL, SC Yan City Company SRL, SC C&S Virtual Voyage SRL, SC GO2HOLIDAY RO SRL, SC Irra Magic Zone SRL, SC Royal Voyages SRL, SC Histria Travel SRL, SC Kirvad General SRL, SC Latina-Itinéraires SRL, SC Full Moon Consulting SRL, SC Saphiretour SRL, SC Lian Serv SRL, SC Pai-Carmen Tour SRL, SC Sempre Viaggi Tour SRL, SC Almara Management SRL, SC Fanfara Relații Publice SRL, SC Play Travel SRL, SC New Era Travel SRL, SC Black Sea Development SRL, SC Ralubia Travel SRL, SC Blasor Group SRL, SC Fifth Avenue Star Inc SRL, SC Expert Euro Curs SRL, SC Airtours SRL, SC Adagio Travel SRL, SC Travel Plus 2015 SRL, SC Andy Travel Pro SRL, SC Tigitrans SA și SC Sind România SRL, etc.

## CONSIDERATIONS FOR TOURISTIC EXPLOITATION

SRL, SC Martin Resorts SRL, SC Softex Trade SRL, SC Regent Tour Constanța SRL, SC Stella Holiday SRL, SC Ro-Tur Travel Agency SRL, SC Paradis Tours SRL, SC Sun Paradise SRL, SC City Travel SRL, SC Euroinvest Tour SRL, SC Codrul SRL, SC Auralife SRL, SC Xtel Marketing Grup SRL, SC Mapamond D.S. Travel SRL, SC Imotour Travel SRL, SC Melmaris Art SRL, SC Agenția de Turism Bulevard SRL, SC Yan City Company SRL, SC C&S Virtual Voyage SRL, SC GO2HOLIDAY RO SRL, SC Irra Magic Zone SRL, SC Royal Voyages SRL, SC Histria Travel SRL, SC Kirvad General SRL, SC Latina-Itinéraires SRL, SC Full Moon Consulting SRL, SC Saphiretour SRL, SC Lian Serv SRL, SC Pai-Carmen Tour SRL, SC Sempre Viaggi Tour SRL, SC Almara Management SRL, SC Fanfara Relații Publice SRL, SC Play Travel SRL, SC New Era Travel SRL, SC Black Sea Development SRL, SC Ralubia Travel SRL, SC Blasor Group SRL, SC Fifth Avenue Star Inc SRL, SC Expert Euro Curs SRL, SC Airtours SRL, SC Adagio Travel SRL, SC Travel Plus 2015 SRL, SC Andy Travel Pro SRL, SC Tigitrans SA și SC Sind România SRL, etc.

Insula Banului-Ostrovul Golu  
Puținei, Izvorul Bârzii  
Drobeta Trajan's Bridge

## PECENEAGA

Judetul Tulcea, Comuna Peceneaga

© 44.978886, 28.146706

🏰 Quadriburgium

🕒 300 - 600 e.n.

📏 Suprafața sitului: 10 ha

Statutul UNESCO: Fără statut UNESCO

Legislația privind protecția: conform legii naționale privind protecția monumentelor

Acoperit cu structuri construite

Neacoperit

Vizibilitatea sitului și stadiul de conservare

rămășițe arheologice subterane neobservabile

informații suplimentare

În colțurile incintei fortificației de tip quadriburgium se văd structuri circulare mai bine evidențiate, care provin cel mai probabil din ruinele unor turnuri de aceeași formă. Situl este grav afectat de intervenții antropice și anume transformarea zonei taberei în ghețarie la începutul secolului trecut. Porțiunea de râu a fortificației nu este vizibilă în prezent. Zidul opus, nordic, este singurul care poate fi urmărit pe toată lungimea lui; pereții perpendiculari pe râu nu pot fi observați decât parțial.

Cercetarea istorică

📍 cercetare de teren (1935) | P. Polonic: identificarea fortificației

▶ P. Polonic, Cetățile antice de pe malul drept al Dunării (Dobrogea) până la gurile ei, *Natura*. Revistă pentru răspândirea științei XXIV/7 (15 iulie), 18-26

📍 cercetare de teren (2014) | Mihaela Iacob, Dorel Paraschiv, Marian Mocanu, Diana Stan, Valentin Panait: Din martie până în mai 2014, s-au efectuat cercetări pe zone pe raza comunei Peceneaga, pentru Studiul istoric al acestei unități administrativ-teritoriale, pentru a fi inclus în Planul urbanistic general.

▶ Peceneaga, com. Peceneaga, jud. Tulcea, CCA 2014 (2015), 229-230 (nr. 134)



© Living Danube Limes / A. Radulescu, 2021




## PECENEAGA

Tulcea County, Peceneaga Commune

© 44.978886, 28.146706

 quadriburgium

 300 - 600 CE

 Area: 10 ha

UNESCO Status: no UNESCO status

Legal protection: national Monument Protection Law



### Coverage with Building Structures

not covered


### Site Visibility & Conservation

underground remains not visible


### Further Information

In the corners of the enclosure of the quadriburgium type fortification can be seen better highlighted circular structures, which most likely come from the ruins of towers of the same shape. The site is severely affected by anthropogenic interventions, namely the transformation of the camp area into a glacier at the beginning of the last century. The river portion of the fortification is not currently visible. The opposite, northern wall is the only one that can be followed along its entire length; the walls perpendicular to the river can only be partially observed.

### Research History

 field survey (1935) | P. Polonic: identification of the fortifications

► P. Polonic, Cetățile antice de pe malul drept al Dunării (Dobrogea) până la gurile ei, *Natura*. Revistă pentru răspândirea științei XXIV/7 (15 iulie), 18-26

 field survey (2014) | Mihaela Iacob, Dorel Paraschiv, Marian Mocanu, Diana Stan, Valentin Panait: From March to May 2014, research was conducted by area within the commune of Peceneaga, for the Historical Study of this administrative-territorial unit, to be included in the general urban plan.

► Peceneaga, com. Peceneaga, jud. Tulcea, CCA 2014 (2015), 229-230 (nr. 134)

RO

ENGLISH

## CONSIDERAȚII PRIVIND EXPLOATAREA TURISTICĂ

**Accesul către sit:** acces deschis publicului

**Sit conectat la rețeaua rutieră modernă și la transportul public:** Rețea rutieră, Din A2 Cernavodă, apoi stânga pe DJ 223 până la Tichilești, E60 până la Hârșova apoi DJ 222F până la Peceneaga. Alternativ exista o traversare a Dunării pe E60 pe Podul Giurgeni – Vadu Oii apoi DJ222F spre Peceneaga.

**muzeu / centru de vizitare:** Muzeul de Istorie si Arheologie Tulcea  
[www.icemtl.ro/muzeul-de-istorie-si-arheologie-engleza/](http://www.icemtl.ro/muzeul-de-istorie-si-arheologie-engleza/)

**Servicii:** Cazare in Hârșova: Club Robert, Portul Dunării, Cazare Albert Events, Old Fane's Lodge, & Casa Domneasca in Seimeni village, etc. Operatori turistici in Constanta: Domeniile Ostrov (wine); SC Marea Comtur SRL, SC Litoral SA, SC Neptun-Olimp SA, SC Triumph Comtur SRL, SC Mamaia SA, SC Aurora Mamaia SRL, SC Latina SRL, SC Mistral Voyages SRL, SC Zeit Company SRL, SC Martin Resorts SRL, SC Softex Trade SRL, SC Regent Tour Constanța SRL, SC Stella Holiday SRL, SC Ro-Tur Travel Agency SRL, SC Paradis Tours SRL, SC Sun Paradise SRL, SC City Travel SRL, SC Euroinvest Tour SRL, SC Codrul SRL, SC Auralife SRL, SC Xtel Marketing Grup SRL, SC Mapamond D.S. Travel SRL, SC Imotour Travel SRL, SC Melmaris Art SRL, SC Agenția de Turism Bulevard SRL, SC Yan City Company SRL, SC C&S Virtual Voyage SRL, SC GO2HOLIDAY RO SRL, SC Irra Magic Zone SRL, SC Royal Voyages SRL, SC Histria Travel SRL, SC Kirvad General SRL, SC Latina-Itinéraires SRL, SC Full Moon Consulting SRL, SC Sapphire tour SRL, SC Lian Serv SRL, SC Pai-Carmen Tour SRL, SC Sempre Viaggi Tour SRL, SC Almara Management SRL, SC Fanfara Relații Publice SRL, SC Play Travel SRL, SC New Era Travel SRL, SC Black Sea Development SRL, SC Ralubia Travel SRL, SC Blasor Group SRL, SC Fifth Avenue Star Inc SRL, SC Expert Euro Curs SRL, SC Airtours SRL, SC Adagio Travel SRL, SC Travel Plus 2015 SRL, SC Andy Travel Pro SRL, SC Tigitrans SA și SC Sind România SRL, etc.

Latura opusă fluviului Dunărea, cu o lungime de 36-37 m, respectiv cca. 44 m cu tot cu turnuri și, parțial, cele perpendiculare pe acesta.

Aparține complexului:  
zidul de incintă al fortificației



### CONSIDERATIONS FOR TOURISTIC EXPLOITATION

<i>Access to Site:</i>	open to the public
<i>Connection to modern Road Network and Public Transport:</i>	road network, From A2 Cernavoda, then left on DJ 223 to Tichilesti, E60 to Hârșova then DJ 222F to Peceneaga. Alternatively it exist a cros of E60 on Giurgeni – Vadu Oii Bridge then DJ222F to Peceneaga.
<i>Museum / Visitor Centre:</i>	Museum of History and Archaeology in Tulcea <a href="http://www.icemtl.ro/muzeul-de-istorie-si-arheologie-engleza/">www.icemtl.ro/muzeul-de-istorie-si-arheologie-engleza/</a>
<i>Service:</i>	Accomodation in Hârșova: Club Robert, Portul Dunarii, Cazare Albert Events, Old Fane's Lodge, & Casa Domneasca in Seimeni village, etc. Touristic Operators in Constanta: Domeniile Ostrov (wine); SC Mareea Comtur SRL, SC Litoral SA, SC Neptun-Olimp SA, SC Triumph Comtur SRL, SC Mamaia SA, SC Aurora Mamaia SRL, SC Latina SRL, SC Mistral Voyages SRL, SC Zeit Company SRL, SC Martin Resorts SRL, SC Softex Trade SRL, SC Regent Tour Constanța SRL, SC Stella Holiday SRL, SC Ro-Tur Travel Agency SRL, SC Paradis Tours SRL, SC Sun Paradise SRL, SC City Travel SRL, SC Euroinvest Tour SRL, SC Codrul SRL, SC Auralife SRL, SC Xtel Marketing Grup SRL, SC Mapamond D.S. Travel SRL, SC Imotour Travel SRL, SC Melmaris Art SRL, SC Agenția de Turism Bulevard SRL, SC Yan City Company SRL, SC C&S Virtual Voyage SRL, SC GO2HOLIDAY RO SRL, SC Irra Magic Zone SRL, SC Royal Voyages SRL, SC Histria Travel SRL, SC Kirvad General SRL, SC Latina-Itinéraires SRL, SC Full Moon Consulting SRL, SC Sapphire tour SRL, SC Lian Serv SRL, SC Pai-Carmen Tour SRL, SC Sempre Viaggi Tour SRL, SC Almara Management SRL, SC Fanfara Relații Publice SRL, SC Play Travel SRL, SC New Era Travel SRL, SC Black Sea Development SRL, SC Ralubia Travel SRL, SC Blasor Group SRL, SC Fifth Avenue Star Inc SRL, SC Expert Euro Curs SRL, SC Airtours SRL, SC Adagio Travel SRL, SC Travel Plus 2015 SRL, SC Andy Travel Pro SRL, SC Tigitrans SA și SC Sind România SRL, etc.

The opposite side of the Danube river, with a length of 36-37 m, respectively approx. 44 m with towers and, partially, those perpendicular to it.

Belonging to Complex:  
fortification wall

## CETATEA TRAIAN

Judetul Tulcea, Sat Traian

© 45.03165, 28.237544

🏰 Quadriburgium

🕒 270 - 600 e.n.

\*📏 Suprafața sitului: 0.20 ha

Statutul UNESCO: Fără statut UNESCO

Legislația privind protecția: conform legii naționale privind protecția monumentelor

Acoperit cu structuri construite

Neacoperit

Vizibilitatea sitului și stadiul de conservare

rămășițe arheologice subterane neobservabile, rămășițe arheologice rămase la suprafață până în prezent

Stadiul cercetării

nu s-au făcut săpături arheologice

informații suplimentare

Pe baza fotografiilor aeriene, planul era de fapt mai degrabă romboidal. Turnurile de colț par să fi fost rotunde. Aici a fost descoperit un tezaur de monede format din 25 de piese de la Iustinian, ceea ce sugerează că fortificația a fost folosită cel puțin până în secolul al VI-lea d.Hr.



© Living Danube Limes / A. Radulescu, 2021



## TRAIAN QUADRIBURGIUM

Tulcea County, Traian Village

📍 45.03165, 28.237544

🏰 quadrivallium

🕒 270 - 600 CE

\*📏 Area: 0,20 ha

UNESCO Status: no UNESCO status

Legal protection: national Monument Protection Law



### Coverage with Building Structures

not covered

### Site Visibility & Conservation

underground remains not visible, archaeological remains above surface until today

### State of Research

never excavated

### Further Information

Based on the aerial photographs the plan was actually rather rhomboidal. The corner-towers seem to have been round. Here was discovered a coin hoard made of 25 pieces from Justinian, which suggests that the fortification was used at least as late as the 6th century AD.

RO

## CONSIDERAȚII PRIVIND EXPLOATAREA TURISTICĂ

<i>Accesul către sit:</i>	acces deschis publicului
<i>Sit conectat la rețeaua rutieră modernă și la transportul public:</i>	Rețeaua rutieră, Din A2 Cernavodă, apoi stânga pe DJ 223 până la Tichilești, E60 până la Hârșova apoi DJ 222F până la Traian. Alternativ există o trecere a Dunării pe E60 pe Podul Giurgeni – Vadu Oii apoi DJ222F spre Traian.
<i>muzeu / centru de vizitare:</i>	Muzeul de Istorie si Arheologie Tulcea <a href="http://www.icemtl.ro/muzeul-de-istorie-si-arheologie/">www.icemtl.ro/muzeul-de-istorie-si-arheologie/</a>
<i>Servicii:</i>	Cazare în jud. Tulcea la Ciucurova în Pensiunea Casa Delia, la Izvoarele în Pensiunea Angheliki, la Caraliu în pensiunea Niko's House; la Luncașu în Pensiunea Cetatuia, etc. Operatori turistici în Constanța: Domeniile Ostrov (wine); SC Marea Comtur SRL, SC Litoral SA, SC Neptun-Olimp SA, SC Triumph Comtur SRL, SC Mamaia SA, SC Aurora Mamaia SRL, SC Latina SRL, SC Mistral Voyages SRL, SC Zeit Company SRL, SC Martin Resorts SRL, SC Softex Trade SRL, SC Regent Tour Constanța SRL, SC Stella Holiday SRL, SC Ro-Tur Travel Agency SRL, SC Paradise Tours SRL, SC Sun Paradise SRL, SC City Travel SRL, SC Euroinvest Tour SRL, SC Codrul SRL, SC Auralife SRL, SC Xtel Marketing Grup SRL, SC Mapamond D.S. Travel SRL, SC Imotour Travel SRL, SC Melmaris Art SRL, SC Agenția de Turism Bulevard SRL, SC Yan City Company SRL, SC C&S Virtual Voyage SRL, SC GO2HOLIDAY RO SRL, SC Irra Magic Zone SRL, SC Royal Voyages SRL, SC Histria Travel SRL, SC Kirvad General SRL, SC Latina-Itinéraires SRL, SC Full Moon Consulting SRL, SC Saphiretour SRL, SC Lian Serv SRL, SC Pai-Carmen Tour SRL, SC Sempre Viaggi Tour SRL, SC Almara Management SRL, SC Fanfara Relații Publice SRL, SC Play Travel SRL, SC New Era Travel SRL, SC Black Sea Development SRL, SC Ralubia Travel SRL, SC Blasor Group SRL, SC Fifth Avenue Star Inc SRL, SC Expert Euro Curs SRL, SC Airtours SRL, SC Adagio Travel SRL, SC Travel Plus 2015 SRL, SC Andy Travel Pro SRL, SC Tigitrans SA și SC Sind România SRL, etc.

### CONSIDERATIONS FOR TOURISTIC EXPLOITATION

<i>Access to Site:</i>	open to the public
<i>Connection to modern Road Network and Public Transport:</i>	road network, From A2 Cernavoda, then left on DJ 223 to Tichilesti, E60 to Harsova then DJ 222F to Traian. Alternatively it exist a cros of E60 on Giurgeni – Vadu Oii Bridge then DJ222F to Traian.
<i>Museum / Visitor Centre:</i>	Museum of History and Archaeology in Tulcea <a href="http://www.icemtl.ro/muzeul-de-istorie-si-arheologie/">www.icemtl.ro/muzeul-de-istorie-si-arheologie/</a>
<i>Service:</i>	Accomodation in Tulcea in Ciucurova – Pension Casa Delia & in Izvoarele in Pensiunea Anghe- liki, & in Caraliu – Niko’s House; & in Luncavita – Pensiunea Cetatuia, etc. Touristic Operators in Constanta: Domeniile Ostrov (wine); SC Marea Comtur SRL, SC Litoral SA, SC Neptun-Olimp SA, SC Triumph Comtur SRL, SC Mamaia SA, SC Aurora Mamaia SRL, SC Latina SRL, SC Mistral Voyages SRL, SC Zeit Company SRL, SC Martin Resorts SRL, SC Softex Trade SRL, SC Regent Tour Constanța SRL, SC Stella Holiday SRL, SC Ro-Tur Travel Agency SRL, SC Paradis Tours SRL, SC Sun Paradise SRL, SC City Travel SRL, SC Euroinvest Tour SRL, SC Codrul SRL, SC Auralife SRL, SC Xtel Marketing Grup SRL, SC Mapamond D.S. Travel SRL, SC Imotour Travel SRL, SC Melmaris Art SRL, SC Agenția de Turism Bulevard SRL, SC Yan City Company SRL, SC C&S Virtual Voyage SRL, SC GO2HOLIDAY RO SRL, SC Irra Magic Zone SRL, SC Royal Voyages SRL, SC Histria Travel SRL, SC Kirvad General SRL, SC Latina-Itinéraires SRL, SC Full Moon Consulting SRL, SC Saphiretour SRL, SC Lian Serv SRL, SC Pai-Carmen Tour SRL, SC Sempre Viaggi Tour SRL, SC Almara Management SRL, SC Fanfara Relații Publice SRL, SC Play Travel SRL, SC New Era Travel SRL, SC Black Sea Development SRL, SC Ralubia Travel SRL, SC Blasor Group SRL, SC Fifth Avenue Star Inc SRL, SC Expert Euro Curs SRL, SC Airtours SRL, SC Adagio Travel SRL, SC Travel Plus 2015 SRL, SC Andy Travel Pro SRL, SC Tigitrans SA și SC Sind România SRL, etc.




## CETATEA TROESMIS | TROESMIS

Judetul Tulcea, Comuna Turcoaia

© 45.143264, 28.195075

 Cetatea Troesmis

 50 - 650 e.n.

 Suprafața sitului: 250 ha

Statutul UNESCO: Lista provizorie

Legislația privind protecția: conform legii naționale privind protecția monumentelor

### Acoperit cu structuri construite

Neacoperit

### Vizibilitatea sitului și stadiul de conservare

rămășițe arheologice subterane neobservabile, rămășițe arheologice subterane, descoperite și vizibile (excavate, conservate) , rămășițe arheologice rămase la suprafață până în prezent

### Stadiul cercetării

structuri confirmate prin cercetări de suprafață non-invasive, imagini aeriene (și interpretări) disponibile, sondaje geofizice efectuate, lucrări științifice și monografiile disponibile, mai multe cercetări (datorită săpăturilor de salvare) s-au făcut în afara fortificațiilor, pe teritoriul așezării civile și a necropolei.

### Informații suplimentare

Complexul este alcătuit din 2 fortificații mari, un castrum legionar și o așezare civilă, o necropolă și un sistem de captare a apei. Este parțial săpată în secolele XIX – XX, fortificația vestică nefiind alterată, fiind acoperită de o așezare medievală (secolele X-XII). Un nivel bun de conservare și un nivel ridicat de autenticitate.



© Living Danube Limes / A. Radulescu, 2021





## TROESMIS CASTRUM | TROESMIS

Tulcea County, Turcoaia Commune

© 45.143264, 28.195075

 auxiliary fort / legionary fortress

 50 - 650 CE

 Area: 250 ha

UNESCO Status: Tentative List status

Legal protection: national Monument Protection Law



### Coverage with Building Structures

not covered

### Site Visibility & Conservation

underground remains not visible, underground remains uncovered and visible (excavated, conserved), archaeological remains above surface until today

### State of Research

structures confirmed by non-invasive prospection surveys, aerial images (and interpretations) available, geophysical surveys conducted, scientific papers and monographs available, more researches (due to rescue excavations) were made outside the fortifications, on the territory of the civil settlement and necropolis

### Further Information

The complex is made from 2 big fortifications, a legionary castrum and a civil settlement, a necropolis and a water capture system. It is partially excavated in XIX – XX centuries, the Western fortification is not altered, and is covered by a medieval settlement (X-XII centuries). A good conservation level and high authenticity level.

RO

### Fazele de construcție

290 - 600 e.n. ✂ refacerea fortificației de est | Cel mai bine păstrate sunt două turnuri în colțul de NE, o zonă în care lățimea zidului de incintă era de 2,40–2,95 m cu o înălțime păstrată de 3 m. Zidul de incintă era realizat la exterior din blocuri mari fasonate din calcar. Emplectonul era realizat din fragmente

de piatră locală (șisturi, cuarțite și granite) și cărămizi și țigle legate cu ciment și mortar.

490 - 590 e.n. ✂ reparații și refaceri ale zidului de incintă | ultimele reparații importante ale incintei, în perioada împăraților Anastasius și Justinian

### Forțele militare

90 - 112 e.n. ✂ ala I Pannoniorum 🏛️ inscripție

▶ ISM V 214

✂ classis Flavia Moesica 🏛️ cărămidă șampilată

▶ ISM V 217

107 - 167 e.n. ✂ legio V Macedonica 🏛️ surse scrise, inscripții

▶ Ptolemeu, Geographia, III, 10, 5; ISM V 215

167 - 250 e.n. ✂ detașamente din legio I Italică și legio XI Claudia 🏛️ inscripții

▶ A. Aricescu, Armata în Dobrogea romană, București, 1977, p. 37-44.

300 e.n. ✂ legio II Herculia 🏛️ surse scrise

▶ Notitia Dignitatum Orientis XXXIX, 29-31

305 e.n. ✂ milites II Constantini 🏛️ surse scrise

▶ Notitia Dignitatum Orientis XXXIX, 23.

### Cercetarea istorică

🏛️ cercetări arheologice în Cetatea de Est (1865) | G. Boissere: dezvelirea clădirilor din interior  
▶ G. Boissiere, Rapport sur une mission archeologique et epigraphique en Moldavie et en Valachie, Archives des Missions Scientifiques et Litteraires. Choix de rapports et instructions, Ile serie, L IVe, 1 867, pp. 181-221.

🏛️ săpături arheologice (1867) | E. Desjardins: săpături în interiorul fortificației de est

▶ 4 Voyage archeologique et géographique dans la region du Bas Danube, .. Revue archeologique“, N.S., XVI I, 1 868, Pl. IX și X.

🏛️ săpături sistematice (1939) | E. Coliu: săpături în interiorul fortificației de est

▶ Cristina Georgeta Alexandrescu și Cătălin I. Nicolae, Destine întrerupte: arheologul Emil Coliu și cercetările de la Troesmis, în Omagiu. Lica Vasile Graecia, Roma, Barbaricum. In memoriam Vasile Lica, coord.: Vladimir Iliescu, Decebal Nedu, Andreea-Raluca Barboș, Editura Muzeului de Istorie Galați 2014. G. Trohani, O speranță arheologică întreruptă. Pagini din corespondența arheologului Emil Coliu cu inginerul Ion Teodoru între anii 1934 - 1939, Cercetări arheologice, 14-15 (2007-2008), p. 559-578. Sc. Lambrino, Emil Coliu, Revista Română de Istorie, 9 (1939), p. 505-506. Sc. Lambrino, Săpăturile arheologice din ultimii zece ani, Revista Fundațiilor Regale, 6/16 (1940), p. 714-722

🏛️ săpături de salvare (1970) | G. Simion, V.H. Baumann, A. Opaț, I. Vasiliu, G. Mănucu-Adameșteanu, E. Oberländer-Târnoveanu: săpături de salvare în afara fortificației

▶ Simion, G., Baumann, V. H., Opaț, A., Vasiliu, I., Mănucu-Adameșteanu, G., Oberländer-Târnoveanu, E., Șantierul arheologic Troesmis, Peuce 8, 151-288.

## Construction Phases

290 - 600 CE ✂ reconstruction of the Eastern fortification | The best preserved are two towers in the NE corner, an area where the width of the enclosure wall was 2.40–2.95 m with a preserved height of 3 m. The enclosure wall was made on the outside of large blocks shaped from limestone. Emplecton was made of fragments of local stone (shale, quartzite and granite) and bricks and tiles bound with cement and mortar.

490 - 590 CE ✂ repairs and restorations of the enclosure wall | last important repairs during the time of Anastasius and Justinian

## Military Forces

90 - 112 CE ✂ ala I Pannoniorum 🏛 inscription

▶ ISM V 214

✂ classis Flavia Moesica 🏛 brick stamp

▶ ISM V 217

107 - 167 CE ✂ legio V Macedonica 🏛 written sources, inscriptions

▶ Ptolemeu, Geographia, III, 10, 5; ISM V 215

167 - 250 CE ✂ vexillations of legio I Italica and legio XI Claudia 🏛 inscriptions

▶ A. Aricescu, Armata în Dobrogea romană, București, 1977, p. 37-44.

300 CE ✂ legio II Herculia 🏛 written sources

▶ Notitia Dignitatum Orientis XXXIX, 29-31

305 CE ✂ milites II Constantini 🏛 written sources

▶ Notitia Dignitatum Orientis XXXIX, 23.

## Research History

🏛 excavations in the Eastern Fortification (1865) | G. Boissere: unveiling the constructions inside

▶ G. Boissiere, Rapport sur une mission archeologique et epigraphique en Moldavie et en Valachie, Archives des Missions Scientifiques et Litteraires. Choix de rapports et instructions, Ile serie, L. IVe, 1 867, pp. 181-221.

🏛 excavations (1867) | E. Desjardins: research inside the Eastern fortification

▶ 4 Voyage archeologique et géographique dans la region du Bas Danube, .. Revue archeologique“, N.S. , XVI I, 1 868, Pl. IX și X.

🏛 systematic excavation (1939) | E. Coliu: research inside the Eastern fortification

▶ Cristina Georgeta Alexandrescu și Cătălin I. Nicolae, Destine întrerupte: arheologul Emil Coliu și cercetările de la Troesmis, în Omagiu. Lica Vasile Graecia, Roma, Barbaricum. In memoriam Vasile Lica, coord.: Vladimir Iliescu, Decebal Nedu, Andreea-Raluca Barboș, Editura Muzeului de Istorie Galați 2014. G. Trohani, O speranță arheologică întreruptă. Pagini din corespondența arheologului Emil Coliu cu inginerul Ion Teodoru între anii 1934 - 1939, Cercetări arheologice, 14-15 (2007-2008), p. 559-578. Sc. Lambrino, Emil Coliu, Revista Română de Istorie, 9 (1939), p. 505-506. Sc. Lambrino, Săpăturile arheologice din ultimii zece ani, Revista Fundațiilor Regale, 6/16 (1940), p. 714-722

🏛 rescue excavation (1970) | G. Simion, V.H. Baumann, A. Opaïț, I. Vasiliu, G. Mănucu-Adameșteanu, E. Oberländer-Târnoveanu: investigations outside the fortifications

▶ Simion, G., Baumann, V. H., Opaïț, A., Vasiliu, I., Mănucu-Adameșteanu, G., Oberländer-Târnoveanu, E., Șantierul arheologic Troesmis, Peuce 8, 151–288.



📍 cercetări non-invazive (2010-2014) | C. G. Alexandrescu, C. Gugl, B. Kainrath: identificarea castrului, a așezării civile și a a organizării interne a necropolei

▶ C. Alexandrescu, C. Gugl, B. Kainrath (hrsg.), Troesmis I. Die Forschungen von 2010–2014, Cluj-Napoca, 2016.

#### CONSIDERAȚII PRIVIND EXPLOATAREA TURISTICĂ

*Accesul către sit:* acces deschis publicului

*Sit conectat la rețeaua rutieră modernă și la transportul public:*

Rețea rutieră, Din A2 Cernavodă, apoi stânga pe DJ 223 spre Tichilești, E60 până la Hârșova apoi DJ 222F până la Traian și până la Cerna apoi DN220 până la Turcoaia /Troesmis. Alternativ exista o trecere a Dunarii pe E60 pe Podul Giurgeni – Vadu Oii apoi DJ222F la Traian la Cerna apoi DN220 la Turcoaia/Troesmis.

*muzeu / centru de vizitare:*

Muzeul de Istorie si Arheologie Tulcea  
[www.icemtl.ro/muzeul-de-istorie-si-arheologie/](http://www.icemtl.ro/muzeul-de-istorie-si-arheologie/)

*Servicii:*

Cazare în jud. Tulcea la Ciucurova în Pensiunea Casa Delia, la Izvoarele în Pensiunea Angheliki, la Caraliu în pensiunea Niko's House; la Lun-cavita în Pensiunea Cetatuia, etc. Operatori turistici în Constanta: Domeniile Ostrov (wine); SC Marea Comtur SRL, SC Litoral SA, SC Neptun-Olimp SA, SC Triumph Comtur SRL, SC Mamaia SA, SC Aurora Mamaia SRL, SC Latina SRL, SC Mistral Voyages SRL, SC Zeit Company SRL, SC Martin Resorts SRL, SC Softex Trade SRL, SC Regent Tour Constanța SRL, SC Stella Holiday SRL, SC Ro-Tur Travel Agency SRL, SC Paradis Tours SRL, SC Sun Paradise SRL, SC City Travel SRL, SC Euroinvest Tour SRL, SC Codrul SRL, SC Auralife SRL, SC Xtel Marketing Grup SRL, SC Mapamond D.S. Travel SRL, SC Imotour Travel SRL, SC Melmaris Art SRL, SC Agenția de Turism Bulevard SRL, SC Yan City Company SRL, SC C&S Virtual Voyage SRL, SC GO2HOLIDAY RO SRL, SC Irra Magic Zone SRL, SC Royal Voyages SRL, SC Histria Travel SRL, SC Kirvad General SRL, SC Latina-Itinéraires SRL, SC Full Moon Consulting SRL, SC Sapphire tour SRL, SC Lian Serv SRL, SC Pai-Carmen Tour SRL, SC Sempre Viaggi Tour SRL, SC Almara Management SRL, SC Fanfara Relații Publice SRL, SC Play Travel SRL, SC New Era Travel SRL, SC Black Sea Development SRL, SC Ralubia Travel SRL, SC Blasor Group SRL, SC Fifth Avenue Star Inc SRL, SC Expert Euro Curs SRL, SC Airtours SRL, SC Adagio Travel SRL, SC Travel Plus 2015 SRL, SC Andy Travel Pro SRL, SC Tigitrans SA și SC Sind România SRL, etc.



- 📍 non-invasive investigations (2010-2014) | C. G. Alexandrescu, C. Gugl, B. Kainrath: identification of the castrum, civil settlements, inside lots in the necropolis  
 ▶ C. Alexandrescu, C. Gugl, B. Kainrath (hrsg.), Troesmis I. Die Forschungen von 2010–2014, Cluj-Napoca, 2016.

#### CONSIDERATIONS FOR TOURISTIC EXPLOITATION

*Access to Site:* open to the public

*Connection to modern Road Network and Public Transport:* road network, From A2 Cernavoda, then left on DJ 223 to Tichilesti, E60 to Harsova then DJ 222F to Traian to Cerna then DN220 to Turcoaia /Troesmis. Alternatively it exist a cros of E60 on Giurgeni – Vadu Oii Bridge then DJ222F to Traian to Cerna then DN220 to Turcoaia /Troesmis.

*Museum / Visitor Centre:* Museum of History and Archaeology in Tulcea  
[www.icemtl.ro/muzeul-de-istorie-si-arheologie/](http://www.icemtl.ro/muzeul-de-istorie-si-arheologie/)

*Service:* Accomodation in Tulcea in Ciucurova – Pension Casa Delia & in Izvoarele in Pensiunea Angheliki, & in Caraliu – Niko’s House; & in Luncavita – Pensiunea Cetatuia, etc. Touristic Operators in Constanta: Domeniile Ostrov (wine); SC Marea Comtur SRL, SC Litoral SA, SC Neptun-Olimp SA, SC Triumph Comtur SRL, SC Mamaia SA, SC Aurora Mamaia SRL, SC Latina SRL, SC Mistral Voyages SRL, SC Zeit Company SRL, SC Martin Resorts SRL, SC Softex Trade SRL, SC Regent Tour Constanța SRL, SC Stella Holiday SRL, SC Ro-Tur Travel Agency SRL, SC Paradise Tours SRL, SC Sun Paradise SRL, SC City Travel SRL, SC Euroinvest Tour SRL, SC Codrul SRL, SC Auralife SRL, SC Xtel Marketing Grup SRL, SC Mapamond D.S. Travel SRL, SC Imotour Travel SRL, SC Melmaris Art SRL, SC Agenția de Turism Bulevard SRL, SC Yan City Company SRL, SC C&S Virtual Voyage SRL, SC GO2HOLIDAY RO SRL, SC Irra Magic Zone SRL, SC Royal Voyages SRL, SC Histria Travel SRL, SC Kirvad General SRL, SC Latina-Itineraies SRL, SC Full Moon Consulting SRL, SC Saphiretour SRL, SC Lian Serv SRL, SC Pai-Carmen Tour SRL, SC Sempre Viaggi Tour SRL, SC Almara Management SRL, SC Fanfara Relații Publice SRL, SC Play Travel SRL, SC New Era Travel SRL, SC Black Sea Development SRL, SC Ralubia Travel SRL, SC Blasor Group SRL, SC Fifth Avenue Star Inc SRL, SC Expert Euro Curs SRL, SC Airtours SRL, SC Adagio Travel SRL, SC Travel Plus 2015 SRL, SC Andy Travel Pro SRL, SC Tigitrans SA și SC Sind România SRL, etc.

turnuri

⌚ 300 - 600 e.n.

Aparține complexului:

Elementele de fortificație încă vizibile se află în colțul de nord al Fortificației de Est, mai exact turnuri în formă de potcoavă și în formă de evantai

## towers

⌚ 300 - 600 CE

Belonging to Complex:

The still visible fortification elements are located in the northern corner of the Eastern Fortification, namely horseshoe-shaped towers and fan-shaped towers.

## MĂCIN | ARRUBIUM

Județul Tulcea, Orașul Măcin

© 45.239394, 28.128117

🏰 Cetate

🕒 50 - 400 e.n.

\*📏 Suprafața sitului: 1.25 ha

Statutul UNESCO: Fără statut UNESCO

Legislația privind protecția: conform legii naționale privind protecția monumentelor

### Acoperit cu structuri construite

Neacoperit

### Vizibilitatea sitului și stadiul de conservare

rămășițe arheologice rămase la suprafață până în prezent

### Stadiul cercetării

parțial excavat, lucrări științifice și monografii disponibile

### Informații suplimentare

Deși a fost identificată încă de la sfârșitul secolului al XIX-lea, fortificația a fost afectată semnificativ de exploatarea pietrei în perioada interbelică. Se păstrează întreaga latură de nord, care are aproximativ 115 m lungime. Latură de est, perpendiculară pe latură de nord, se păstrează pe o lungime de 110 m, orientată nord-est - sud-vest, și formează un unghi de aproximativ 120° cu latură de nord. Castrul este suprapus de fortificația romană târzie și a fost puțin cercetat. Castrul roman a fost parțial distrus de apele Dunării și de cariera de piatră care a funcționat aici în perioada interbelică, dar și de cetatea turcească construită peste el.

### Fazele de construcție

🔧 construcția castrului auxiliar | nu se mai păstrează urme, este suprapus de fortificația târzie

🔧 construirea fortificației romane târzii

178



© Living Danube Limes / A. Radulescu, 2021



## MĂCIN | ARRUBIUM

Tulcea County, Măcin City

📍 45.239394, 28.128117

🏰 auxiliary fort

🕒 50 - 400 CE

📏 Area: 1.25 ha

UNESCO Status: no UNESCO status

Legal protection: national Monument Protection Law



### Coverage with Building Structures

not covered

### Site Visibility & Conservation

archaeological remains above surface until today

### State of Research

partially excavated, scientific papers and monographs available

### Further Information

Although it has been identified since the late 19th century, the fortification has been significantly affected by stone mining in the interwar period. An entire side of the north, which is approximately 115 m long, is preserved. The eastern side, perpendicular to the northern side, is kept at a length of 110 m, orientated northeast - southwest, which forms an angle of about 120 ° with the north side. The camp is superimposed by the late Roman fortification and has been little researched. The Roman camp was partially destroyed by the Danube waters and the stone quarry that operated here in the interwar period, but also by the Turkish fortress built over it.

### Construction Phases

🔪 construction of the auxiliary castrum | no traces preserved, is superimposed by the late fortification

🔪 construction of the late roman fortification

RO

ENGLISH



### Forțele militare

- 92 - 241 e.n. ⚔ ala I Vespasiana Dardanorum 🏛️ diplome militare, inscripții  
 ▶ F. Matei-Popescu, Roman army in Moesia Inferior, Bucharest, 2010, pp. 69-172  
 300 - 400 e.n. ⚔ cuneus Equitum Catafractariorum 🏛️ Notitia Dignitatum Orientis 39, 7, 16  
 ▶ Al. Suceveanu, Al. Barnea, La Dobroudja romaine, Bucarest, 1991, pp. 185

### Cercetarea istorică

- 🏛️ săpături sistematice (1939) | Gh. Ștefan, Gr. Avachian: dezvelirea zidului de incintă  
 ▶ rezultate nepublicate  
 🏛️ săpături sistematice (1943-1946) | E. Condurachi: dezvelirea zidului de incintă al fortificației romane  
 ▶ rezultate nepublicate  
 🏛️ săpături de salvare (2003) | D. Paraschiv, S. Ailincăi: cercetarea resturilor arheologice apărute cu prilejul modernizării unei conducte de apă  
 ▶ Ailincăi, Sorin; Paraschiv, Dorel, Măcin | Județ: Tulcea | Punct: Uzina de apă | Anul: 2003, Cronica cercetărilor aheologice din România, campania 2003, 2004, <http://cronica.cimec.ro/detail.asp?k=2283&d=Macin-Tulcea-Uzina-de-apa-2003> [Publicație]

### CONSIDERAȚII PRIVIND EXPLOATAREA TURISTICĂ

*Accesul către sit:* acces deschis publicului

*Sit conectat la rețeaua rutieră modernă și la transportul public:* Rețea rutieră, Din A2 Cernavodă, apoi stânga pe DJ 223 până la Tichilești, E60 până la Hârșova apoi DJ 222F până la Traian și până la Cerna apoi DN220 până la Măcin. Alternativ există o trecere a Dunării pe E60 pe Podul Giurgeni – Vadu Oii apoi DJ222F până la Traian și spre Cerna apoi DN220 până la Măcin. Alternativ există o traversare a Dunării pe E87 pe Braila – Smârdan (cu feribotul) spre Măcin.

*Vizualizare on – site, prezentare și conservare:* reconstrucție fizică pentru prezentare, structuri de protecție pentru rămășițele arheologice

*muzeu / centru de vizitare:* Muzeul de Istorie si Arheologie Tulcea  
[www.icemtl.ro/muzeul-de-istorie-si-arheologie/](http://www.icemtl.ro/muzeul-de-istorie-si-arheologie/)

*Servicii:* Cazare in Braila: Hotel Triump; Pensiunea Reset Club, Nemo, Hotel Traian, Porto Franco Residence, cazare in Luncavita – Pensiunea Silva, cazare in Comuna Greci – Pensiunea Happy Flowers, Plai Dobrogean, Agroturistic Mate-tovici, Casa Haralambie, Pensiunea Relax, etc. Operatori turistici in Constanta: Domeniile Ostrov (wine); SC Marea Comtur SRL, SC Litoral SA, SC Neptun-Olimp SA, SC Triumph Comtur SRL, SC Mamaia SA, SC Aurora Mamaia SRL, SC Latina SRL, SC Mistral Voyages SRL, SC Zeit Company SRL, SC Martin Resorts SRL, SC Softex

## Military Forces

- 92 - 241 CE ⚔ ala I Vespasiana Dardanorum 🏛️ military diplomas, inscriptions  
 ▶ F. Matei-Popescu, Roman army in Moesia Inferior, Bucharest, 2010, pp. 69-172
- 300 - 400 CE ⚔ cuneus Equitum Catafractariorum 🏛️ Notitia Dignitatum Orientis 39, 7, 16  
 ▶ Al. Suceveanu, Al. Barnea, La Dobroudja romaine, Bucarest, 1991, pp. 185

## Research History

- 🏛️ systematic excavation (1939) | Gh. Ștefan, Gr. Avachian: identification of the fortification wall  
 ▶ not published
- 🏛️ systematic excavation (1943-1946) | E. Condurachi: the unveiling of the enclosure wall of the Roman fortress  
 ▶ not published
- 🏛️ rescue excavation (2003) | D. Paraschiv, S. Ailincăi: research of the archaeological remains during the modernization works at the water pipes  
 ▶ Ailincăi, Sorin; Paraschiv, Dorel, Măcin | Județ: Tulcea | Punct: Uzina de apă | Anul: 2003, Cronică cercetărilor aheologice din România, campania 2003, 2004, <http://cronica.cimec.ro/detail.asp?k=2283&d=Macin-Tulcea-Uzina-de-apa-2003> [Publicație]

### CONSIDERATIONS FOR TOURISTIC EXPLOITATION

*Access to Site:* open to the public

*Connection to modern Road Network and Public Transport:* road network, From A2 Cernavoda, then left on DJ 223 to Tichilești, E60 to Harsova then DJ 222F to Traian to Cerna then DN220 to Macin. Alternatively it exist a cross of E60 on Giurgeni – Vadu Oii Bridge then DJ222F to Traian to Cerna then DN220 to Macin. Alternatively it exist a cross of E87 on Braila – Smardan (by boat) to Macin.

*On-site Visualisation, Presentation & Conservation:* physical reconstructions for presentation, protections structures for architectural remains

*Museum / Visitor Centre:* Museum of History and Archaeology in Tulcea  
[www.icemtl.ro/muzeul-de-istorie-si-arheologie/](http://www.icemtl.ro/muzeul-de-istorie-si-arheologie/)

*Service:* Accomodation in Braila: Hotel Triump; Pensiunea Reset Club, Nemo, Hotel Traian, Porto Franco Residence, & in Luncavita – Pensiunea Silva, Comuna Greci – Pensiunea Happy Flowers, Plai Dobrogean, Agroturistic Matetovici, Casa Haralambie, Pensiunea Relax, etc. Touristic Operators in Constanta: Domeniile Ostrov (wine); SC Mareea Comtur SRL, SC Litoral SA, SC Neptun-Olimp SA, SC Triumph Comtur SRL, SC Mamaia SA, SC Aurora Mamaia SRL, SC Latina SRL, SC Mistral Voyages SRL, SC Zeit Company SRL, SC Martin Resorts SRL, SC Softex Trade SRL, SC

## CONSIDERAȚII PRIVIND EXPLOATAREA TURISTICĂ

Trade SRL, SC Regent Tour Constanța SRL, SC Stella Holiday SRL, SC Ro-Tur Travel Agency SRL, SC Paradis Tours SRL, SC Sun Paradise SRL, SC City Travel SRL, SC Euroinvest Tour SRL, SC Codrul SRL, SC Auralife SRL, SC Xtel Marketing Grup SRL, SC Mapamond D.S. Travel SRL, SC Imotour Travel SRL, SC Melmaris Art SRL, SC Agenția de Turism Bulevard SRL, SC Yan City Company SRL, SC C&S Virtual Voyage SRL, SC GO2HOLIDAY RO SRL, SC Irra Magic Zone SRL, SC Royal Voyages SRL, SC Histria Travel SRL, SC Kirvad General SRL, SC Latina-Itinéraires SRL, SC Full Moon Consulting SRL, SC Sapphire tour SRL, SC Lian Serv SRL, SC Pai-Carmen Tour SRL, SC Sempre Viaggi Tour SRL, SC Almara Management SRL, SC Fanfara Relații Publice SRL, SC Play Travel SRL, SC New Era Travel SRL, SC Black Sea Development SRL, SC Ralubia Travel SRL, SC Blasor Group SRL, SC Fifth Avenue Star Inc SRL, SC Expert Euro Curs SRL, SC Airtours SRL, SC Adagio Travel SRL, SC Travel Plus 2015 SRL, SC Andy Travel Pro SRL, SC Tigitrans SA și SC Sind România SRL, etc.

fortificația romană târzie

## CONSIDERATIONS FOR TOURISTIC EXPLOITATION

Regent Tour Constanța SRL, SC Stella Holiday SRL, SC Ro-Tur Travel Agency SRL, SC Paradis Tours SRL, SC Sun Paradise SRL, SC City Travel SRL, SC Euroinvest Tour SRL, SC Codrul SRL, SC Auralife SRL, SC Xtel Marketing Grup SRL, SC Mapamond D.S. Travel SRL, SC Imotour Travel SRL, SC Melmaris Art SRL, SC Agenția de Turism Bulevard SRL, SC Yan City Company SRL, SC C&S Virtual Voyage SRL, SC GO2HOLIDAY RO SRL, SC Irra Magic Zone SRL, SC Royal Voyages SRL, SC Histria Travel SRL, SC Kirvad General SRL, SC Latina-Itinéraires SRL, SC Full Moon Consulting SRL, SC Saphiretour SRL, SC Lian Serv SRL, SC Pai-Carmen Tour SRL, SC Sempre Viaggi Tour SRL, SC Almara Management SRL, SC Fanfara Relații Publice SRL, SC Play Travel SRL, SC New Era Travel SRL, SC Black Sea Development SRL, SC Ralubia Travel SRL, SC Blasor Group SRL, SC Fifth Avenue Star Inc SRL, SC Expert Euro Curs SRL, SC Airtours SRL, SC Adagio Travel SRL, SC Travel Plus 2015 SRL, SC Andy Travel Pro SRL, SC Tigitrans SA și SC Sind România SRL, etc.

late roman fortification

RO

## CASTRUL AUXILIAR BARBOȘI, GALAȚI

Judetul Galați, Oras Galați

© 45.405, 27.989672

 Castru auxiliar

 106 - 400 e.n.

 Suprafața sitului: 10 ha

Statutul UNESCO: Lista provizorie

Legislația privind protecția: conform legii naționale privind protecția monumentelor

### Acoperit cu structuri construite

Neacoperit

### Vizibilitatea sitului și stadiul de conservare

rămășițe arheologice subterane, descoperite și vizibile (excavate, conservate)


### Stadiul cercetării


parțial excavat, planuri de excavare disponibile, imagini aeriene (și interpretări) disponibile, lucrări științifice și monografii disponibile

### Informații suplimentare

Cea mai importantă fortificație între râurile Siret și Dunăre. Castrul auxiliar a fost identificat în punctul „Tirighina”, un platou înalt situat pe malul stâng al râului Siret, la 2,5 km de actuala confluență cu Dunărea. A fost identificat arheologic valul lui Traian, care este un val lung de pământ de la Sraniște/Șendreni până la Vânători/Tulucești. În acest sens, trebuie descris ca un val lung de pământ, de-a lungul județului. Valul are 25 km și jumătate din el este vizibil în zilele noastre. Cele mai bine conservate părți ale valului sunt în sud și est. În interiorul lui se află mai multe fortificații și tumuli funerari.

### Fazele de construcție

100 e.n.  castru de pământ și lemn | această primă fază este presupusă, nu au fost identificate urme în teren

100 - 250 e.n.  primul castru este reconstruit, faza de piatră

250 - 270 e.n.  faza a doua a castrului de piatră

184



© Living Danube Limes / A. Radulescu, 2021





## BARBOȘI, GALAȚI

Galați County, Galați City

📍 45.405, 27.989672

🏰 auxiliary fort

🕒 106 - 400 CE

📏 Area: 10 ha

UNESCO Status: Tentative List status

Legal protection: national Monument Protection Law



### Coverage with Building Structures

not covered

### Site Visibility & Conservation

underground remains uncovered and visible (excavated, conserved)

### State of Research

partially excavated, excavation plans available, aerial images (and interpretations) available, scientific papers and monographs available

### Further Information

The most important fortification between rivers Siret and Danube. The auxiliary camp was identified at the „Tirighina“ point, a high plateau located on the left bank of the Siret river, 2.5 km from the current confluence with the Danube. There are archeological landmark of Trajan earthen rampart, which is a long earth wave from Sraniște / Șendreni up to Vânători / Tulucești. In so far is to be described as one long earth wave, along the county. One wave has 25 km and half of it is visible nowadays. The best preserved parts of waves are in South and East. In between are the fortifications and multiple funerary tumuli.

### Construction Phases

100 CE 🛠️ turf and timber fortification | this phase is supposed, not identified on field

100 - 250 CE 🛠️ the first castrum is rebuilt, stone fortification

250 - 270 CE 🛠️ second phase of the stone castrum

RO

ENGLISH

300 - 400 e.n. ✂ se construiește o nouă fortificație, castellum | plan pentagonal, turnuri de colț interioare

### Forțele militare

- 100 - 145 e.n. ✂ cohors II Mattiacorum 🏛 inscripție
  - ▶ ISM V 306
- 100 - 167 e.n. ✂ vexillatio din legio V Macedonica 🏛 inscripții
  - ▶ FSM V 305; N. Gostar, Danubius, I, 1967, 113 (L. Valerius Fuscus).
- 100 - 200 e.n. ✂ detașament de flotă 🏛 cărămizi ștampilate
  - ▶ ISM V, 308
- 161 - 169 e.n. ✂ vexillatio din legio I Italica 🏛 inscripții, cărămizi ștampilate
  - ▶ ISM V, 297; ISM V, 299; ISM V, 307.

### Cercetarea istorică

- 🏛 săpături sistematice (1935-1936) | Gheorghe Ștefan: stratigrafia generală a sitului
  - ▶ Gh. Ștefan, Nouvelles découvertes dans le « castellum » romain de Barboși (près de Galați). Rapport préliminaire, Dacia 1935-1936, 341-349
- 🏛 săpături sistematice (1959-1975) | Nicolae Gostar: identificarea fazelor constructive ale fortificațiilor de aici
  - ▶ N. Gostar, Săpăturile și sondajele de la Șendreni-Barboși, MCA SV VIII, 1962, 505-512
- 🏛 săpături sistematice (1960-1975) | I.T. Dragomir, S. Sanie: stabilirea fazelor constructive ale castrului și castellum-ului
  - ▶ S. Sanie, Civilizația română la est de Carpați și romanitatea pe teritoriul Moldovei (sec. II î.e.n.-III e.n.), Iași, 1981, p. 75-111, 128-224.

### CONSIDERAȚII PRIVIND EXPLOATAREA TURISTICĂ

*Accesul către sit:* acces deschis publicului

*Sit conectat la rețeaua rutieră modernă și la transportul public:* Rețea rutieră. Din A2 Cernavodă, apoi stânga pe DJ 223 până la Tichilești, E60 până la Hârșova apoi DJ 222F până la Traian și până la Cerna apoi DN220 până la Măcin. Alternativ A2 apoi până la Drajna, DN 21 până la Slobozia, E584 până la Brăila și E87 până la Galași. Alternativ există o traversare a Dunării pe E87 pe Galași - I C Bratianu (cu feribotul spre Măcin).

*muzeu / centru de vizitare:* Muzeul de Istorie "Paul Păltănea" Galași  
migl.ro/

*Servicii:* Cazare în Galați: Casa Paul; Hotel Evianne Boutique; Casa Stefan cazare; Hotel Riverside; Perla Falezii; Vega Hotel; Citadel; Hotel Faleza by Vega, etc. Operatori turistici în Galați: ALESIO TOUR, ACADEMIC, AGATUR, ALEXANDRA TRAVEL, AMITOUR, ARIAN TOUR, ARIS TRAVEL, AVANTAJ TRAVEL, BEL AMI, CIPMAR, CONDOR, CONDOR-LINE, CONVERT HOLIDAY, DONARIS TRAVEL, EMY TOUR

300 - 400 CE ✂ a new fortification is erected, castellum | pentagonal plan, inner corner towers

### Military Forces

- 100 - 145 CE ✂ cohors II Mattiacorum 🏛 inscription
  - ▶ ISM V 306
- 100 - 167 CE ✂ vexillation of legio V Macedonica 🏛 inscriptions
  - ▶ ISM V 305; N. Gostar, Danubius, I, 1967, 113 (L. Valerius Fuscus).
- 100 - 200 CE ✂ detachment of classis Flavia Moesica 🏛 brick stamps
  - ▶ ISM V, 308
- 161 - 169 CE ✂ vexillation of legio I Italica 🏛 inscriptions, brick stamps
  - ▶ ISM V, 297; ISM V, 299; ISM V, 307.

### Research History

- 🏛 systematic excavations (1935-1936) | Gheorghe Ștefan: general stratigraphy of the area
  - ▶ Gh. Ștefan, Nouvelles découvertes dans le « castellum » romain de Barboși (près de Galați). Rapport préliminaire, Dacia 1935-1936, 341-349
- 🏛 systematic excavations (1959-1975) | Nicolae Gostar: identification of construction phases of the fortifications in the area
  - ▶ N. Gostar, Săpăturile și sondejele de la Șendreni-Barboși, MCA SV VIII, 1962, 505-512
- 🏛 systematic excavations (1960-1975) | I.T. Dragomir, S. Sanie: construction phases of the castrum and castellum
  - ▶ S. Sanie, Civilizația română la est de Carpați și romanitatea pe teritoriul Moldovei (sec. II î.e.n.-III e.n.), Iași, 1981, p. 75-111, 128-224.

### CONSIDERATIONS FOR TOURISTIC EXPLOITATION

**Access to Site:** open to the public

**Connection to modern Road Network and Public Transport:** road network, From A2 Cernavoda, then left on DJ 223 to Tichilești, E60 to Harsova then DJ 222F to Traian to Cerna then DN220 to Macin. Alternatively A2 then to Drajna, DN 21 to Slobozia, E584 to Braila and E87 to Galați. Alternatively it exist a cros of E87 on Galați – I C Bratianu (by boat) to Macin.

**Museum / Visitor Centre:** History Museum “Paul Păltănea” Galați

[migl.ro/](http://migl.ro/)

**Service:** Accomodation in Galați: Casa Paul; Hotel Evianne Boutique; Casa Stefan cazare; Hotel Riverside; Perla Falezii; Vega Hotel; Citadel; Hotel Faleza by Vega, etc. Touristic Operators in Galați: ALESIO TOUR, ACADEMIC, AGATUR, ALEXANDRA TRAVEL, AMITOUR, ARIAN TOUR, ARIS TRAVEL, AVANTAJ TRAVEL, BEL AMI, CIPMAR, CONDOR, CONDORLINE, CONVERT HOLIDAY, DONARIS TRAVEL, EMY TOUR

## CETATEA DINOGETIA | DINOGETIA

Judetul Tulcea, Sat Garvăn

© 45.378956, 28.138842

🏰 Castru/fortificație

🕒 106 - 650 e.n.

📏 Suprafața sitului: 1.2 ha

Statutul UNESCO: Lista provizorie

Legislația privind protecția: conform legii naționale privind protecția monumentelor

### Acoperit cu structuri construite

Neacoperit

### Vizibilitatea sitului și stadiul de conservare

rămășițe arheologice subterane neobservabile, rămășițe arheologice subterane, descoperite și vizibile (excavate, conservate), rămășițe arheologice rămase la suprafață până în prezent, restaurate

### Stadiul cercetării

parțial excavat, planuri de excavare disponibile, imagini aeriene (și interpretări) disponibile, lucrări științifice și monografii disponibile

### Informații suplimentare

Situl este cercetat din 1939; este într-un stadiu foarte bun de conservare a sistemului defensiv și a cladirilor exterioare (suprapuse de locuirea medievală). În epoca romană și mult după aceea, Dinogetia se afla pe o insulă, iar peisajul înconjurător, până aproape de Galați, era foarte asemănător cu cel întâlnit astăzi în Delta Dunării. Acesta a suferit o schimbare dramatică în ultimii ani ai erei comuniste, când întreaga zonă, împreună cu altele de-a lungul Dunării, mai la sud, au fost drenate pentru a crea noi terenuri agricole. Fortificația romană timpurie este complet suprapusă de fortificația romană târzie, construită la sfârșitul secolului al III-lea d.Hr.-începutul secolului al IV-lea d.Hr. Între secolele al X-lea și al XII-lea, în perioada bizantină mijlocie, au fost identificate două niveluri de locuințe în colibe și locuințe de suprafață, care suprapun cetatea romană, cu o bisericuță în centrul fortificației, reparată și refolosită în aceeași perioadă.



© Living Danube Limes / A. Radulescu, 2021






## DINOGETIA CASTRUM | DINOGETIA

Tulcea County, Garvăn Village

© 45.378956, 28.138842

 fortification

 106 - 650 CE

 Area: 1.2 ha

UNESCO Status: Tentative List status

Legal protection: national Monument Protection Law



### Coverage with Building Structures

not covered

### Site Visibility & Conservation

underground remains not visible, underground remains uncovered and visible (excavated, conserved), archaeological remains above surface until today, restored

### State of Research

partially excavated, excavation plans available, aerial images (and interpretations) available, scientific papers and monographs available

### Further Information

The site is under research 1939, in a very good conservation stage for the defensive system and the exterior buildings (overlay by a medieval layer). In Roman times and long after that, DINOGETIA was positioned on an island, and the landscape - all around - until close to Galați was very similar to the one encountered today in the Danube Delta. The landscape underwent a dramatic change in the last years of the communist era, when the whole area, along with others along the Danube, further south, were drained to create new agricultural land. The early Roman fortification is completely overlapped by the late Roman

fortification, built at the end of 3th century AD-beginning of the 4th century AD. In the 10th and 12th centuries, during the Middle Byzantine period, there were two levels of dwellings in huts and surface dwellings, which overlap the Roman fortress, with a small church in the center of the fortification, the latter being repaired and reused in the same period of time.

RO



### Fazele de construcție

285 - 378 e.n. ✂ refacerea fortificației | refacerea fortificației în timpul împăraților Diocletian și Constantin, continuate sub Constantius II, etapa durează până la domnia lui Valens  
 390 - 490 e.n. ✂ lucrări de reparații | clădire reparate în interior  
 491 - 559 e.n. ✂ ultima etapă de înflorire | zidul de incintă și alte construcții din interior sunt reparate în timpul domniilor lui Anastasius și Justinian  
 600 - 650 e.n. ✂ ultima fază, abandonul cetății | În ultimele decenii ale secolului VI - începutul secolului VII, urmele de viață sunt firave, apoi cetatea este abandonată, nu sunt urme care să ateste un sfârșit violent.

### Forțele militare

100 - 200 e.n. ✂ unități din legio V Macedonica 🏰 cărămizi ștampilate  
 ▶ ISM V, 261  
 100 - 200 e.n. ✂ unități din cohors II Mattiacorum 🏰 cărămizi ștampilate  
 ▶ ISM V, 260, 267  
 100 - 200 e.n. ✂ unități din legio I Italica 🏰 cărămizi ștampilate  
 ▶ ISM V, 262  
 100 - 300 e.n. ✂ unități din classis Flavia Moesica 🏰 cărămizi ștampilate  
 ▶ ISM V, 263  
 100 - 300 e.n. ✂ unități din cohors I Cilicum 🏰 cărămizi ștampilate  
 ▶ ISM V, 264  
 300 - 400 e.n. ✂ unități din legio I Iovia Scythica 🏰 cărămizi ștampilate  
 ▶ IGLR 241

### Cercetarea istorică

🏰 săpături sistematice (1939-2013) | Gh. Ștefan, I. Barnea, Al. Barnea: stabilirea stratigrafiei generale a sitului, a fazelor constructive, investigarea construcțiilor din interior și a topografiei generale a spațiului locuit; cercetarea așezării extramuros

▶ A. Barnea, La forteresse de Dinogetia à la lumière des dernières fouilles archéologiques, Studien zu den Militärgrenzen Roms, III, 13. Internationaler Limeßkongreß, Aalen, 1983, Stuttgart, 1986, 447-450; Al. Barnea, Descoperiri arheologice noi în preajma cetății Dinogetia, SCIVA 25, 1, 103-114; I. Barnea, Dinogetia, București, 1969; I. Barnea, Gh. Ștefan, M. Comșa, E. Comșa, Dinogetia, I, București, 1967; I. Barnea, Les thermes de Dinogetia, Dacia, N. S., 11, 1967, p. 225 – 252. Barnea, Ion, “L’incendie de la cité de Dinogetia au VIe siècle”, in Dacia, NS, X, 1966, pp. 237-259. Barnea, Al., Suceveanu, Al., La Dobrudja romaine, Bucarest, Editura Enciclopedică, 1991. Barnea, Al., “Quelques problèmes de géographie historique concernant le limes du Bas-Danube”, in Gudea, N., ed., Roman Frontier Studies. Proceedings of the XVIIth International Congress of Roman Frontier Studies, Zalău, 1999, p. 485. Ștefan, Gh., “Dinogetia I. Risultati della prima campagna di scavi (1939)”, in Dacia, VII-VIII, 1937-1940, Bucharest, 1941, pp. 401-425.

### Construction Phases

285 - 378 CE ✂ reconstruction of the fortification | important restorations in the last years of the reign of Constantine the Great, continued by Constantius II, until the reign of Valens  
 390 - 490 CE ✂ repairing works | some buildings repaired inside  
 491 - 559 CE ✂ the last stage of the flourishing of the fortification | the fortification wall and other buildings are repaired during the reigns of Anastasius and Justinian  
 600 - 650 CE ✂ last phase, the abandonment of the fortress | In the last decades of the 6th century - beginning of the 7th century, the traces of life are fragile, then the fortress is abandoned, there are no traces of a violent end.

### Military Forces

100 - 200 CE ✂ unit of legio V Macedonica 🏺 brick stamps  
 ▶ ISM V, 261  
 100 - 200 CE ✂ unit of cohorts II Mattiacorum 🏺 brick stamp  
 ▶ ISM V, 260, 267  
 100 - 200 CE ✂ unit of legio I Italica 🏺 brick stamp  
 ▶ ISM V, 262  
 100 - 300 CE ✂ unit of classis Flavia Moesica 🏺 brick stamp  
 ▶ ISM V, 263  
 100 - 300 CE ✂ unit of cohorts I Cilicum 🏺 brick stamp  
 ▶ ISM V, 264  
 300 - 400 CE ✂ units of legio I Iovia Scythica 🏺 brick stamps  
 ▶ IGLR 241

### Research History

🏺 systematic excavations (1939-2013) | Gh. Ștefan, I. Barnea, Al. Barnea: general stratigraphy of the site, construction phases, inside topography and organization of the inhabited space; investigating the extramuros settlement

▶ A. Barnea, *La forteresse de Dinogetia à la lumière des dernières fouilles archéologiques*, *Studien zu den Militärgrenzen Roms*, III, 13. Internationaler Limeßkongreß, Aalen, 1983, Stuttgart, 1986, 447-450; Al. Barnea, *Descoperiri arheologice noi în preajma cetății Dinogetia*, *SCIVA* 25, 1, 103-114; I. Barnea, *Dinogetia*, București, 1969; I. Barnea, Gh. Ștefan, M. Comșa, E. Comșa, *Dinogetia, I*, București, 1967; I. Barnea, *Les thermes de Dinogetia*, *Dacia*, N. S., 11, 1967, p. 225 – 252. Barnea, Ion, “L’incendie de la cité de Dinogetia au VI<sup>e</sup> siècle”, in *Dacia*, NS, X, 1966, pp. 237-259. Barnea, Al., Suceveanu, Al., *La Dobrudja romaine*, Bucarest, Editura Enciclopedică, 1991. Barnea, Al., “Quelques problèmes de géographie historique concernant le limes du Bas-Danube”, in Gudea, N., ed., *Roman Frontier Studies. Proceedings of the XVIIth International Congress of Roman Frontier Studies*, Zalău, 1999, p. 485. Ștefan, Gh., “Dinogetia I. Risultati della prima campagna di scavi (1939)”, in *Dacia*, VII-VIII, 1937-1940, Bucharest, 1941, pp. 401-425.

## CONSIDERAȚII PRIVIND EXPLOATAREA TURISTICĂ

<i>Accesul către sit:</i>	acces deschis publicului
<i>Sit conectat la rețeaua rutieră modernă și la transportul public:</i>	Rețea rutieră, Din A2 Cernavodă, apoi stânga pe DJ 223 până la Tichilești, E60 până la Hârșova apoi DJ 222F până la Traian și până la Cerna apoi DN220 până la Măcin apoi Jijila și 22E până la Dinogetia. Alternativ există o trecere a Dunării pe E60 pe Giurgeni – Podul Vadu Oii apoi DJ222F până la Traian și spre Cerna apoi DN220 până la Măcin apoi Jijila și 22E până la Dinogetia. Alternativ există o traversare a Dunării pe E87 pe Brăila – Smârdan (cu feribotul) până la Măcin apoi Jijila și 22E până la Dinogetia. Alternativ există o trecere a Dunării pe E87 pe Galați – I C Bratianu (cu feribotul) spre Dinogetia.
<i>Vizualizare on – site, prezentare și conservare:</i>	reconstrucție fizică pentru prezentare, structuri de protecție pentru rămășițele arheologice, muzeu
<i>muzeu / centru de vizitare:</i>	Muzeul de Istorie si Arheologie Tulcea <a href="http://www.icemtl.ro/muzeul-de-istorie-si-arheologie/">www.icemtl.ro/muzeul-de-istorie-si-arheologie/</a>
<i>Servicii:</i>	Cazare in Braila: Hotel Triump; Pensiunea Reset Club, Nemo, Hotel Traian, Porto Franco Residence, in Luncavita – Pensiunea Silva, în Comuna Greci – Pensiunea Happy Flowers, Plai Dobrogean, Agroturistic Matetovici, Casa Haralambie, Pensiunea Relax, etc. Operatori turistici in Constanta: Domeniile Ostrov (wine); SC Marea Comtur SRL, SC Litoral SA, SC Neptun-Olimp SA, SC Triumph Comtur SRL, SC Mamaia SA, SC Aurora Mamaia SRL, SC Latina SRL, SC Mistral Voyages SRL, SC Zeit Company SRL, SC Martin Resorts SRL, SC Softex Trade SRL, SC Regent Tour Constanta SRL, SC Stella Holiday SRL, SC Ro-Tur Travel Agency SRL, SC Paradis Tours SRL, SC Sun Paradise SRL, SC City Travel SRL, SC Euroinvest Tour SRL, SC Codrul SRL, SC Auralife SRL, SC Xtel Marketing Grup SRL, SC Mapamond D.S. Travel SRL, SC Imotour Travel SRL, SC Melmaris Art SRL, SC Agenția de Turism Bulevard SRL, SC Yan City Company SRL, SC C&S Virtual Voyage SRL, SC GO2HOLIDAY RO SRL, SC Irra Magic Zone SRL, SC Royal Voyages SRL, SC Histria Travel SRL, SC Kirvad General SRL, SC Latina-Itineraires SRL, SC Full Moon Consulting SRL, SC Saphiretour SRL, SC Lian Serv SRL, SC Pai-Carmen Tour SRL, SC Sempre Viaggi Tour SRL, SC Almara Management SRL, SC Fanfara Relații Publice SRL, SC Play Travel SRL, SC New Era Travel SRL, SC Black Sea Development SRL, SC Ralubia Travel SRL, SC Blasor Group SRL, SC Fifth Avenue Star Inc SRL, SC Expert Euro Curs SRL, SC Airtours SRL, SC Adagio Travel SRL, SC Travel Plus 2015 SRL, SC Andy Travel Pro SRL, SC Tigitrans SA și SC Sind România SRL, etc.

## CONSIDERATIONS FOR TOURISTIC EXPLOITATION

<i>Access to Site:</i>	open to the public
<i>Connection to modern Road Network and Public Transport:</i>	road network, From A2 Cernavoda, then left on DJ 223 to Tichilesti, E60 to Harsova then DJ 222F to Traian to Cerna then DN220 to Macin then Jijila and 22E to Dinogetia. Alternatively it exist a cros of E60 on Giurgeni – Vadu Oii Bridge then DJ222F to Traian to Cerna then DN220 to Macin then Jijila and 22E to Dinogetia. Alternatively it exist a cros of E87 on Braila – Smardan (by boat) to Macin then Jijila and 22E to Dinogetia. Alternatively it exist a cros of E87 on Galati – IC Bratianu (by boat) to Dinogetia.
<i>On-site Visualisation, Presentation &amp; Conservation:</i>	physical reconstructions for presentation, protections structures for architectural remains, museum
<i>Museum / Visitor Centre:</i>	Museum of History and Archaeology in Tulcea <a href="http://www.icemtl.ro/muzeul-de-istorie-si-arheologie/">www.icemtl.ro/muzeul-de-istorie-si-arheologie/</a>
<i>Service:</i>	Accommodation in Braila: Hotel Triump; Pensiunea Reset Club, Nemo, Hotel Traian, Porto Franco Residence, & in Luncavita – Pensiunea Silva, Comuna Greci – Pensiunea Happy Flowers, Plai Dobrogean, Agroturistic Matetovici, Casa Haralambie, Pensiunea Relax, etc. Touristic Operators in Constanta: Domeniile Ostrov (wine); SC Marea Comtur SRL, SC Litoral SA, SC Neptun-Olimp SA, SC Triumph Comtur SRL, SC Mamaia SA, SC Aurora Mamaia SRL, SC Latina SRL, SC Mistral Voyages SRL, SC Zeit Company SRL, SC Martin Resorts SRL, SC Softex Trade SRL, SC Regent Tour Constanta SRL, SC Stella Holiday SRL, SC Ro-Tur Travel Agency SRL, SC Paradis Tours SRL, SC Sun Paradise SRL, SC City Travel SRL, SC Euroinvest Tour SRL, SC Codrul SRL, SC Auralife SRL, SC Xtel Marketing Grup SRL, SC Mapamond D.S. Travel SRL, SC Imotour Travel SRL, SC Melmaris Art SRL, SC Agenția de Turism Bulevard SRL, SC Yan City Company SRL, SC C&S Virtual Voyage SRL, SC GO2HOLIDAY RO SRL, SC Irra Magic Zone SRL, SC Royal Voyages SRL, SC Histria Travel SRL, SC Kirvad General SRL, SC Latina-Itineraires SRL, SC Full Moon Consulting SRL, SC Saphiretour SRL, SC Lian Serv SRL, SC Pai-Carmen Tour SRL, SC Sempre Viaggi Tour SRL, SC Almara Management SRL, SC Fanfara Relații Publice SRL, SC Play Travel SRL, SC New Era Travel SRL, SC Black Sea Development SRL, SC Ralubia Travel SRL, SC Blasor Group SRL, SC Fifth Avenue Star Inc SRL, SC Expert Euro Curs SRL, SC Airtours SRL, SC Adagio Travel SRL, SC Travel Plus 2015 SRL, SC Andy Travel Pro SRL, SC Tigitrans SA și SC Sind România SRL, etc.

zidul de incintă

⌚ 300 - 650 e.n.



© Living Danube Limes /  
A. Radulescu, 2021

poarta principală

⌚ 300 - 650 e.n.

Apartține complexului:  
fortificația romană târzie

strada principală - via principalis

⌚ 300 - 650 e.n.

basilica creștină timpurie

⌚ 400 - 650 e.n.

principia - sediul comandantului militar

⌚ 300 - 650 e.n.

domus sau praetorium - locuința comandantului?

⌚ 300 - 650 e.n.

case, magazine, depozite

⌚ 300 - 650 e.n.

băile - thermae

⌚ 300 - 400 e.n.





@ Living Danube Limes /  
A. Radulescu, 2021

fortification wall

⌚ 300 - 650 CE

the southern gate, the main gate of the fortification

⌚ 300 - 650 CE

Belonging to Complex:  
late roman fortification

main street - via principalis

⌚ 300 - 650 CE

early christian basilica

⌚ 400 - 650 CE

RO

principia - headquarters of the military commander

⌚ 300 - 650 CE

domus or praetorium - private house of the commander?

⌚ 300 - 650 CE

houses, shops, warehouses

⌚ 300 - 650 CE

thermae-baths

⌚ 300 - 400 CE

## JIJILA

Judetul Tulcea, Comuna Jijila

© 45.316161, 28.147372

🏰 Quadriburgium

🕒 270 - 600 e.n.

📏 Suprafața sitului: 0.07 ha

Statutul UNESCO: Fără statut UNESCO

Legislația privind protecția: conform legii naționale privind protecția monumentelor

Acoperit cu structuri construite

Neacoperit

Vizibilitatea sitului și stadiul de conservare

rămășițe arheologice subterane, descoperite și vizibile (excavate, conservate)

Informații suplimentare

Cercetările de teren efectuate la sfârșitul secolului al XIX-lea au identificat o fortificație de tip quadriburgium (dimensiuni 26×27m), iar din planul trasat atunci, aceasta avea turnuri de colț rotunde.



© Living Danube Limes / A. Radulescu, 2021




## JIJILA

Tulcea County, Jijila Commune

© 45.316161, 28.147372

 quadriburgium

 270 - 600 CE

 Area: 0.07 ha

UNESCO Status: no UNESCO status

Legal protection: national Monument Protection Law



### Coverage with Building Structures

not covered

### Site Visibility & Conservation

underground remains uncovered and visible (excavated, conserved)

### Further Information

Field research conducted at the end of the 19th century identified a quadriburgium-type fortification (dimensions 26×27m), and from the plan drawn then, it had round corner towers.

RO

## CONSIDERAȚII PRIVIND EXPLOATAREA TURISTICĂ

*Accesul către sit:* acces deschis publicului

*Sit conectat la rețeaua rutieră modernă și la transportul public:*

Rețea rutieră, Din A2 Cernavodă, apoi stânga pe DJ 223 până la Tichilești, E60 până la Hârșova apoi DJ 222F până la Traian și până la Cerna apoi DN220 până la Măcin apoi Jijila și E87 până la Jijila. Alternativ există o traversare a Dunării pe E60 pe Giurgeni – Podul Vadu Oii apoi DJ222F până la Traian până la Cerna apoi DN220 până la Măcin apoi Jijila și E87 până la Jijila. Alternativ există o traversare a Dunării pe E87 pe Brăila – Smârdan (cu feribotul) spre Măcin apoi Jijila și E87 către Jijila. Alternativ există o trecere a Dunării pe E87 pe Galați – I C Brătianu (cu feribotul) spre Jijila.

*muzeu / centru de vizitare:*

Muzeul de Istorie si Arheologie Tulcea  
[www.icemtl.ro/muzeul-de-istorie-si-arheologie/](http://www.icemtl.ro/muzeul-de-istorie-si-arheologie/)

*Servicii:*

Cazare in Braila: Hotel Triump; Pensiunea Reset Club, Nemo, Hotel Traian, Porto Franco Residence, in Luncavita – Pensiunea Silva, în Comuna Greci – Pensiunea Happy Flowers, Plai Dobrogean, Agroturistic Matetovici, Casa Haralambié, Pensiunea Relax, etc. Operatori turistici in Constanta: Domeniile Ostrov (wine); SC Marea Comtur SRL, SC Litoral SA, SC Neptun-Olimp SA, SC Triumph Comtur SRL, SC Mamaia SA, SC Aurora Mamaia SRL, SC Latina SRL, SC Mistral Voyages SRL, SC Zeit Company SRL, SC Martin Resorts SRL, SC Softex Trade SRL, SC Regent Tour Constanța SRL, SC Stella Holiday SRL, SC Ro-Tur Travel Agency SRL, SC Paradise Tours SRL, SC Sun Paradise SRL, SC City Travel SRL, SC Euroinvest Tour SRL, SC Codrul SRL, SC Auralife SRL, SC Xtel Marketing Grup SRL, SC Mapamond D.S. Travel SRL, SC Imotour Travel SRL, SC Melmaris Art SRL, SC Agenția de Turism Bulevard SRL, SC Yan City Company SRL, SC C&S Virtual Voyage SRL, SC GO2HOLIDAY RO SRL, SC Irra Magic Zone SRL, SC Royal Voyages SRL, SC Histria Travel SRL, SC Kirvad General SRL, SC Latina-Itinéraires SRL, SC Full Moon Consulting SRL, SC Saphiretour SRL, SC Lian Serv SRL, SC Pai-Carmen Tour SRL, SC Sempre Viaggi Tour SRL, SC Almara Management SRL, SC Fanfara Relații Publice SRL, SC Play Travel SRL, SC New Era Travel SRL, SC Black Sea Development SRL, SC Ralubia Travel SRL, SC Blasor Group SRL, SC Fifth Avenue Star Inc SRL, SC Expert Euro Curs SRL, SC Airtours SRL, SC Adagio Travel SRL, SC Travel Plus 2015 SRL, SC Andy Travel Pro SRL, SC Tigitrans SA și SC Sind România SRL, etc.

## CONSIDERATIONS FOR TOURISTIC EXPLOITATION

**Access to Site:** open to the public

**Connection to modern Road Network and Public Transport:** road network, From A2 Cernavoda, then left on DJ 223 to Tichilesti, E60 to Harsova then DJ 222F to Traian to Cerna then DN220 to Macin then Jijila and E87 to Jijila. Alternatively it exist a cros of E60 on Giurgeni – Vadu Oii Bridge then DJ222F to Traian to Cerna then DN220 to Macin then Jijila and E87 to Jijila. Alternatively it exist a cros of E87 on Braila – Smardan (by boat) to Macin then Jijila and E87 to Jijila. Alternatively it exist a cros of E87 on Galati – IC Bratianu (by boat) to Jijila.

**Museum / Visitor Centre:** Museum of History and Archaeology in Tulcea  
[www.icemtl.ro/muzeul-de-istorie-si-arheologie/](http://www.icemtl.ro/muzeul-de-istorie-si-arheologie/)

**Service:** Accomodation in Braila: Hotel Triump; Pensiunea Reset Club, Nemo, Hotel Traian, Porto Franco Residence, & in Luncavita – Pensiunea Silva, Comuna Greci – Pensiunea Happy Flowers, Plai Dobrogean, Agroturistic Matetovici, Casa Haralambie, Pensiunea Relax, etc. Touristic Operators in Constanta: Domeniile Ostrov (wine); SC Marea Comtur SRL, SC Litoral SA, SC Neptun-Olimp SA, SC Triumph Comtur SRL, SC Mamaia SA, SC Aurora Mamaia SRL, SC Latina SRL, SC Mistral Voyages SRL, SC Zeit Company SRL, SC Martin Resorts SRL, SC Softex Trade SRL, SC Regent Tour Constanta SRL, SC Stella Holiday SRL, SC Ro-Tur Travel Agency SRL, SC Paradis Tours SRL, SC Sun Paradise SRL, SC City Travel SRL, SC Euroinvest Tour SRL, SC Codrul SRL, SC Auralife SRL, SC Xtel Marketing Grup SRL, SC Mapamond D.S. Travel SRL, SC Imotour Travel SRL, SC Melmaris Art SRL, SC Agenția de Turism Bulevard SRL, SC Yan City Company SRL, SC C&S Virtual Voyage SRL, SC GO2HOLIDAY RO SRL, SC Irra Magic Zone SRL, SC Royal Voyages SRL, SC Histria Travel SRL, SC Kirvad General SRL, SC Latina-Itineraires SRL, SC Full Moon Consulting SRL, SC Saphiretour SRL, SC Lian Serv SRL, SC Pai-Carmen Tour SRL, SC Sempre Viaggi Tour SRL, SC Almara Management SRL, SC Fanfara Relații Publice SRL, SC Play Travel SRL, SC New Era Travel SRL, SC Black Sea Development SRL, SC Ralubia Travel SRL, SC Blasor Group SRL, SC Fifth Avenue Star Inc SRL, SC Expert Euro Curs SRL, SC Airtours SRL, SC Adagio Travel SRL, SC Travel Plus 2015 SRL, SC Andy Travel Pro SRL, SC Tigitrans SA și SC Sind România SRL, etc.



# LUNCAVIȚA

Judetul Tulcea, Comuna Luncavița

© 45.312853, 28.272375

🏰 Castru auxiliar

🕒 106 - 600 e.n.

📏 Suprafața sitului: 1.65 ha

Statutul UNESCO: Fără statut UNESCO

Legislația privind protecția: conform legii naționale privind protecția monumentelor

## Acoperit cu structuri construite

Neacoperit

## Vizibilitatea sitului și stadiul de conservare

rămășițe arheologice subterane neobservabile, rămășițe arheologice rămase la suprafață până în prezent

## Stadiul cercetării

imagini aeriene (și interpretări) disponibile, lucrări științifice și monografiile disponibile, nu s-au făcut cercetări arheologice

## Informații suplimentare

Zidurile fiind distruse în ultima perioadă, nu există cercetări arheologice, nici informații despre epoca romană timpurie. Un nivel ridicat de autenticitate.

## Cercetarea istorică

🔍 sondaj de verificare (1991) | M. Zahariade, G. Jugănanu: verificarea resturilor arheologice

▶ rezultate nepublicate

🔍 cercetări non-invazive și de suprafață (2018-2019) | O. Țentea: fotografii cu drone, completarea documentatiei cartografice

▶ O. Țentea, Closing a gap. A roman fort rediscovered, în vol. Limes XXII. Proceedings of the XXIIth International Congress of Roman Frontier Studies, Ruse, Bulgaria, September 2012 (eds. L. Vagalinski, N. Sharankov) (= Bulletin of the National Archaeological Institute XLII, 2015), Sofia, 269-275; Ovidiu Țentea, Un segment de limes redescoperit: Luncavița, jud. Tulcea, Cercetări Arheologice, Vol. 25, pag. 105-118, 2018, doi: <https://doi.org/10.46535/ca.25.06>;



© Living Danube Limes / A. Radulescu, 2021



## LUNCAVIȚA

Tulcea County, Luncavița Commune

📍 45.312853, 28.272375

🏰 auxiliary fort (probably)

🕒 106 - 600 CE

📏 Area: 1.65 ha

UNESCO Status: no UNESCO status

Legal protection: national Monument Protection Law



### Coverage with Building Structures

not covered

### Site Visibility & Conservation

underground remains not visible, archaeological remains above surface until today

### State of Research

aerial images (and interpretations) available, scientific papers and monographs available, not excavated

### Further Information

The walls being destroyed in the last period, there are no archeological researches, no information about the early roman time. A high authenticity level.

### Research History

🔍 trial excavation (1991) | M. Zahariade, G. Jugănar: verification of archaeological remains  
 ▶ not published

🔍 field survey (2018-2019) | O. Țentea: drone photos, completion of cartographic documentation

▶ O. Țentea, Closing a gap. A roman fort rediscovered, în vol. Limes XXII. Proceedings of the XXIIth International Congress of Roman Frontier Studies, Ruse, Bulgaria, September 2012 (eds. L. Vagalinski, N. Sharankov) (= Bulletin of the National Archaeological Institute XLII, 2015), Sofia, 269-275; Ovidiu Țentea, Un segment de limes redescoperit: Luncavița, jud. Tulcea, Cercetări Arheologice, Vol. 25, pag. 105-118, 2018, doi: <https://doi.org/10.46535/ca.25.06>;

RO

## CONSIDERAȚII PRIVIND EXPLOATAREA TURISTICĂ

**Accesul către sit:** acces deschis publicului

*Sit conectat la rețeaua rutieră modernă și la transportul public:*

Rețea rutieră, Din A2 Cernavodă, apoi stânga pe DJ 223 până la Tichilești, E60 până la Hârșova apoi DJ 222F până la Traian și până la Cerna apoi DN220 până la Măcin apoi Jijila și E87 până la Luncavița. Alternativ există o trecere a Dunării pe E60 pe Giurgeni – Podul Vadu Oii apoi DJ222F până la Traian și spre Cerna apoi DN220 până la Măcin apoi Jijila și E87 până la Luncavița. Alternativ există o traversare a Dunării pe E87 pe Brăila – Smârdan (cu feribotul) spre Măcin apoi Jijila și E87 către Luncavița. Alternativ, există o trecere a Dunării pe E87 pe Galați – I C Brătianu (cu feribotul) spre Luncavița.

**muzeu / centru de vizitare:** Muzeul de Istorie si Arheologie Tulcea  
[www.icemtl.ro/muzeul-de-istorie-si-arheologie/](http://www.icemtl.ro/muzeul-de-istorie-si-arheologie/)

**Servicii:** Cazare in Comuna Greci – Pensiunea Happy Flowers, Plai Dobrogean, Agroturistic Matetovici, Casa Haralambie, Pensiunea Relax, cazare in Luncavița – Pensiunea Drumul Teilor, Pensiunea Agroturistica Valea Fagilor, Cetatuia, etc. Operatori turistici in Constanta: Domeniile Ostrov (wine); SC Marea Comtur SRL, SC Litoral SA, SC Neptun-Olimp SA, SC Triumph Comtur SRL, SC Mamaia SA, SC Aurora Mamaia SRL, SC Latina SRL, SC Mistral Voyages SRL, SC Zeit Company SRL, SC Martin Resorts SRL, SC Softex Trade SRL, SC Regent Tour Constanta SRL, SC Stella Holiday SRL, SC Ro-Tur Travel Agency SRL, SC Paradise Tours SRL, SC Sun Paradise SRL, SC City Travel SRL, SC Euroinvest Tour SRL, SC Codrul SRL, SC Auralife SRL, SC Xtel Marketing Grup SRL, SC Mapamond D.S. Travel SRL, SC Imotour Travel SRL, SC Melmaris Art SRL, SC Agenția de Turism Bulevard SRL, SC Yan City Company SRL, SC C&S Virtual Voyage SRL, SC GO2HOLIDAY RO SRL, SC Irra Magic Zone SRL, SC Royal Voyages SRL, SC Histria Travel SRL, SC Kirvad General SRL, SC Latina-Itineraires SRL, SC Full Moon Consulting SRL, SC Saphiretour SRL, SC Lian Serv SRL, SC Pai-Carmen Tour SRL, SC Sempre Viaggi Tour SRL, SC Almara Management SRL, SC Fanfara Relații Publice SRL, SC Play Travel SRL, SC New Era Travel SRL, SC Black Sea Development SRL, SC Ralubia Travel SRL, SC Blazor Group SRL, SC Fifth Avenue Star Inc SRL, SC Expert Euro Curs SRL, SC Airtours SRL, SC Adagio Travel SRL, SC Travel Plus 2015 SRL, SC Andy Travel Pro SRL, SC Tigitrans SA și SC Sind România SRL, etc.

## CONSIDERATIONS FOR TOURISTIC EXPLOITATION

**Access to Site:** open to the public

**Connection to modern Road Network and Public Transport:** road network, From A2 Cernavoda, then left on DJ 223 to Tichilesti, E60 to Harsova then DJ 222F to Traian to Cerna then DN220 to Macin then Jijila and E87 to Luncatita. Alternatively it exist a cros of E60 on Giurgeni – Vadu Oii Bridge then DJ222F to Traian to Cerna then DN220 to Macin then Jijila and E87 to Luncatita. Alternati-vely it exist a cros of E87 on Braila – Smardan (by boat) to Macin then Jijila and E87 to Luncatita. Alternatively it exist a cros of E87 on Galati – I C Bratianu (by boat) to Luncatita.

**Museum / Visitor Centre:** Museum of History and Archaeology in Tulcea  
[www.icemtl.ro/muzeul-de-istorie-si-arheologie/](http://www.icemtl.ro/muzeul-de-istorie-si-arheologie/)

**Service:** Accomodation in Comuna Greci – Pensiunea Happy Flowers, Plai Dobrogean, Agroturistic Matetovici, Casa Haralambie, Pensiunea Relax, & in Luncavița – Pensiunea Drumul Teilor, Pensiunea Agroturistica Valea Fagilor, Cetatuia, etc. Touristic Operators in Constanta: Domeniile Ostrov (wine); SC Mareea Comtur SRL, SC Litoral SA, SC Neptun-Olimp SA, SC Triumph Comtur SRL, SC Mamaia SA, SC Aurora Mamaia SRL, SC Latina SRL, SC Mistral Voyages SRL, SC Zeit Company SRL, SC Martin Resorts SRL, SC Softex Trade SRL, SC Regent Tour Constanta SRL, SC Stella Holiday SRL, SC Ro-Tur Travel Agency SRL, SC Paradis Tours SRL, SC Sun Paradise SRL, SC City Travel SRL, SC Euroinvest Tour SRL, SC Codrul SRL, SC Auralife SRL, SC Xtel Marketing Grup SRL, SC Mapamond D.S. Travel SRL, SC Imotour Travel SRL, SC Melmaris Art SRL, SC Agenția de Turism Bulevard SRL, SC Yan City Company SRL, SC C&S Virtual Voyage SRL, SC GO2HOLIDAY RO SRL, SC Irra Magic Zone SRL, SC Royal Voyages SRL, SC Histria Travel SRL, SC Kirvad General SRL, SC Latina-Itinéraires SRL, SC Full Moon Consulting SRL, SC Saphiretour SRL, SC Lian Serv SRL, SC Pai-Carmen Tour SRL, SC Sempre Viaggi Tour SRL, SC Almara Management SRL, SC Fanfara Relații Publice SRL, SC Play Travel SRL, SC New Era Travel SRL, SC Black Sea Development SRL, SC Ralubia Travel SRL, SC Blasor Group SRL, SC Fifth Avenue Star Inc SRL, SC Expert Euro Curs SRL, SC Airtours SRL, SC Adagio Travel SRL, SC Travel Plus 2015 SRL, SC Andy Travel Pro SRL, SC Tigitrans SA și SC Sind România SRL, etc.



## RACHELU TULCEA

Judetul Tulcea, Sat Rachelu

📍 45.281928, 28.337311

🏛️ Quadriburgium

🕒 270 - 600 e.n.

Statutul UNESCO: Fără statut UNESCO

Legislația privind protecția: conform legii naționale privind protecția monumentelor

Acoperit cu structuri construite

Neacoperit

Vizibilitatea sitului și stadiul de conservare

ramasite subterane care nu se vad, teren agricol

### CONSIDERAȚII PRIVIND EXPLOATAREA TURISTICĂ

*Accesul către sit:* acces deschis publicului

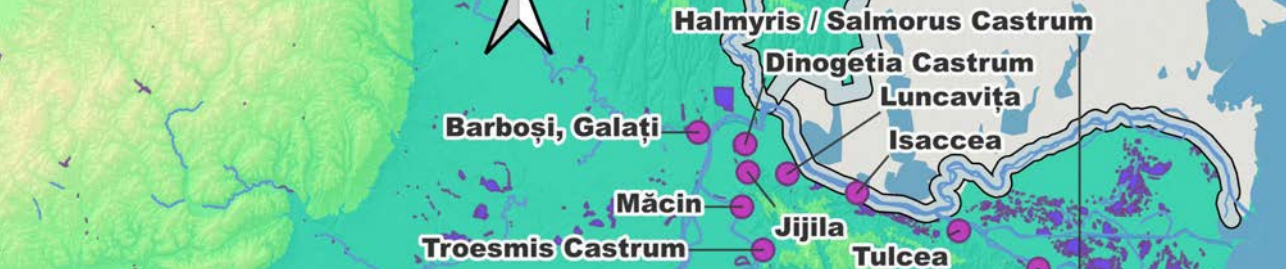
*Sit conectat la rețeaua rutieră modernă și la transportul public:*

Rețea rutieră, Din A2 Cernavodă, apoi stânga pe DJ 223 până la Tichilești, E60 până la Harșova apoi DJ 222F până la Traian până la Cerna apoi DN220 până la Macin apoi Jijila și E87 până la Luncavița, Rachelu. Alternativ există o cros de E60 pe Podul Giurgeni – Vadu Oii apoi DJ222F până la Traian până la Cerna apoi DN220 până la Macin apoi Jijila și E87 până la Luncavița, Rachelu. Alternativ există o cros de E87 pe Brăila – Smârdan (cu barca) până la Macin apoi Jijila și E87 până la Luncavița, Rachelu. Alternativ există o cros de E87 pe Galați – I C Brătianu (cu barca) până la Luncavița, Rachelu.

*muzeu / centru de vizitare:* Muzeu de Istorie si Arheologie Tulcea  
[www.icemtl.ro/muzeul-de-istorie-si-arheologie/](http://www.icemtl.ro/muzeul-de-istorie-si-arheologie/)

*Servicii:* Cazare in Comuna Greci – Pensiunea Happy Flowers, Plai Dobrogean, Agroturistic Matetovici, Casa Haralambie, Pensiunea Relax, & in Luncavita – Pensiunea Drumul Teilor, Pensiunea Agroturistica Valea Fagilor, Cetatuia, etc. Operatori turistici Constanta: Domeniile Ostrov (vin); SC





## RACHELU TULCEA

Tulcea County, Rachelu Village

📍 45.281928, 28.337311

🏰 quadriburgium

🕒 270 - 600 CE

UNESCO Status: no UNESCO status

Legal protection: national Monument Protection Law

Coverage with Building Structures

not covered

Site Visibility & Conservation

underground remains not visible, Agriculture plantation above

### CONSIDERATIONS FOR TOURISTIC EXPLOITATION

**Access to Site:** open to the public

**Connection to modern Road Network and Public Transport:** network, From A2 Cernavoda, then left on DJ 223 to Tichilești, E60 to Harsova then DJ 222F to Traian to Cerna then DN220 to Macin then Jijila and E87 to Luncatita, Rachelu. Alternatively it exist a cros of E60 on Giurgeni – Vadu Oii Bridge then DJ222F to Traian to Cerna then DN220 to Macin then Jijila and E87 to Luncatita, Rachelu. Alternatively it exist a cros of E87 on Braila – Smardan (by boat) to Macin then Jijila and E87 to Luncatita, Rachelu. Alternatively it exist a cros of E87 on Galați – I C Bratianu (by boat) to Luncatita, Rachelu.

**Museum / Visitor Centre:** Museum of History and Archaeology in Tulcea  
[www.icemtl.ro/muzeul-de-istorie-si-arheologie/](http://www.icemtl.ro/muzeul-de-istorie-si-arheologie/)

**Service:** Accomodation in Comuna Greci – Pensiunea Happy Flowers, Plai Dobrogean, Agroturistic Matetovici, Casa Haralambie, Pensiunea Relax, & in Luncavita – Pensiunea Drumul Teilor, Pensiunea Agroturistica Valea Fagilor, Cetatuaia, etc. Touristic Operators in Constanta: Domeniile

RO

## CONSIDERAȚII PRIVIND EXPLOATAREA TURISTICĂ

Mareea Comtur SRL, SC Litoral SA, SC Neptun-Olimp SA, SC Triumph Comtur SRL, SC Mamaia SA, SC Aurora Mamaia SRL, SC Latina SRL, SC Mistral Voyages SRL, SC Zeit Company SRL, SC Martin Resorts SRL, SC Softex Trade SRL, SC Regent Tour Constanța SRL, SC Stella Holiday SRL, SC Ro-Tur Travel Agency SRL, SC Paradis Tours SRL, SC Sun Paradise SRL, SC City Travel SRL, SC Euroinvest Tour SRL, SC Codrul SRL, SC Auralife SRL, SC Xtel Marketing Grup SRL, SC Mapamond DS Travel SRL, SC Imotour Travel SRL, SC Melmaris Art SRL, SC Agenția de Turism Bulevard SRL, SC Yan City Company SRL, SC C&S Virtual Voyage SRL, SC GO2HOLIDAY RO SRL, SC Irra Magic Zone SRL, SC Royal Voyages SRL, SC Histria Travel SRL, SC Kirvad General SRL, SC Latina-Itinéraires SRL, SC Full Moon Consulting SRL, SC Sapphire tour SRL, SC Lian Serv SRL, SC Pai-Carmen Tour SRL, SC Sempre Viaggi Tour SRL, SC Almara Management SRL, SC Fanfara Relații Publice SRL, SC Play Travel SRL, SC New Era Travel SRL, SC Black Sea Development SRL, SC Ralubia Travel SRL, SC Blasor Group SRL, SC Fifth Avenue Star Inc SRL, SC Expert Euro Curs SRL, SC Airtours SRL, SC Adagio Travel SRL, SC Travel Plus 2015 SRL, SC Andy Travel Pro SRL, SC Tigitrans SA, SC Sind România SRL, etc.

## CONSIDERATIONS FOR TOURISTIC EXPLOITATION

Ostrov (wine); SC Marea Comtur SRL, SC Litoral SA, SC Neptun-Olimp SA, SC Triumph Comtur SRL, SC Mamaia SA, SC Aurora Mamaia SRL, SC Latina SRL, SC Mistral Voyages SRL, SC Zeit Company SRL, SC Martin Resorts SRL, SC Softex Trade SRL, SC Regent Tour Constanța SRL, SC Stella Holiday SRL, SC Ro-Tur Travel Agency SRL, SC Paradis Tours SRL, SC Sun Paradise SRL, SC City Travel SRL, SC Euroinvest Tour SRL, SC Codrul SRL, SC Auralife SRL, SC Xtel Marketing Grup SRL, SC Mapamond D.S. Travel SRL, SC Imotour Travel SRL, SC Melmaris Art SRL, SC Agenția de Turism Bulevard SRL, SC Yan City Company SRL, SC C&S Virtual Voyage SRL, SC GO2HOLIDAY RO SRL, SC Irra Magic Zone SRL, SC Royal Voyages SRL, SC Histria Travel SRL, SC Kirvad General SRL, SC Latina-Itinéraires SRL, SC Full Moon Consulting SRL, SC Saphiretour SRL, SC Lian Serv SRL, SC Pai-Carmen Tour SRL, SC Sempre Viaggi Tour SRL, SC Almara Management SRL, SC Fanfara Relații Publice SRL, SC Play Travel SRL, SC New Era Travel SRL, SC Black Sea Development SRL, SC Ralubia Travel SRL, SC Blasor Group SRL, SC Fifth Avenue Star Inc SRL, SC Expert Euro Curs SRL, SC Airtours SRL, SC Adagio Travel SRL, SC Travel Plus 2015 SRL, SC Andy Travel Pro SRL, SC Tigitrans SA și SC Sind România SRL, etc.

## ISACCEA | NOVIODUNUM

Judetul Tulcea, Oras Isaccea

📍 45.270256, 28.493069

🏰 castru auxiliar, castru de legiune, sediul flotei

🕒 50 - 650 e.n.

📏 Suprafața sitului: 54 ha

Statutul UNESCO: Lista provizorie

Legislația privind protecția: conform legii naționale privind protecția monumentelor

### Acoperit cu structuri construite

Neacoperit

### Vizibilitatea sitului și stadiul de conservare

rămășițe subterane nevăzute, rămășițe subterane descoperite și vizibile (săpate, conservate), rămășițe arheologice la suprafață până astăzi; incinta nordică, în cea mai mare parte, se află astăzi sub apele Dunării, pe o lungime de circa 200 m, zidul are o grosime de 3 m, fiind prevăzut cu 7 turnuri semicirculare (sau în formă de U).

### Stadiul cercetării

parțial excavat, structuri identificate prin prospectiuni non-invasive, planuri de excavare disponibile, imagini aeriene (și interpretări) disponibile, cercetări geofizice efectuate, lucrări științifice și monografii disponibile

### Informații suplimentare

Sit complex, cu locuire preromană (celtică?), romană (cetate, bazilică, 3 șanțuri defensive, necropole, așezare civilă, thermae, urme de apeduct, acoperind peste 100 ha) din secolul I până în secolul al VII-lea, fortificație bizantină până la turcă (al XVI-lea). La sud și sud-est se află necropolele fortificației și așezării civile, precum și o mulțime de așezări rurale. Incinta sudică a fortificației romane târzii este cea mai vizibilă, având săpate trei turnuri, un colț, în forma de evantai, unul intermediar în forma de potcoavă, iar în mijloc, un bastion dreptunghiular de dimensiuni impresionante (peste 35 m lungime și patru stalpi de susținere a suprastructurii interioare).



© Living Danube Limes / A. Radulescu, 2021





## ISACCEA | NOVIODUNUM

Tulcea County, Isaccea City

📍 45.270256, 28.493069

🏰 auxiliary fort / legionary fortress / fleet headquarters for classis Flavia Moesica

🕒 50 - 650 CE

📏 Area: 54 ha

UNESCO Status: Tentative List status

Legal protection: national Monument Protection Law



### Coverage with Building Structures

not covered

### Site Visibility & Conservation

underground remains not visible, underground remains uncovered and visible (excavated, conserved), archaeological remains above surface until today, The northern enclosure, for the most part, is today under the waters of the Danube. It is kept underwater for a length of about 200 m, and the walls have a thickness of 3 m, being provided with 7 semicircular towers (or U-shaped).

### State of Research

partially excavated, structures confirmed by non-invasive prospection surveys, excavation plans available, aerial images (and interpretations) available, geophysical surveys conducted, scientific papers and monographs available

### Further Information

Complex site, with pre-Roman (Celtic?), Roman settlement (fortress, basilica, 3 defensive ditches, necropolis, civil settlement, thermae, traces of aqueduct, covering over 100 ha) from the 1st to the 7th century, Byzantine fortification to Turkish (16th century). To the south and southeast are the

necropolises of the fortification and the civilian settlement, as well as a lot of rural settlements. The southern precinct of the late Roman fortification is the most visible, with three towers dug, a fan-shaped corner, a horseshoe-shaped intermediate one, and in the middle a rectangular bastion of impressive dimensions (over 35 m long and four pillars of supporting the internal superstructure).

RO

ENGLISH



### Fazele de construcție

- 71 - 290 e.n. ⚔ castrul de flotă roman timpuriu | sediul flotei, necunoscut  
 300 - 600 e.n. ⚔ fortificația romană târzie, reparată probabil în timpul lui Diocletian

### Forțele militare

- 72 - 290 e.n. ⚔ classis Flavia Moesica 📄 inscripții și cărămizi ștampilate  
 ▶ ISM V 273, 281, 283  
 106 - 167 e.n. ⚔ unitate din legio V Macedonica 📄 cărămizi ștampilate  
 ▶ ISM V, 284  
 300 - 500 e.n. ⚔ legio I Iovia Scythica 📄 surse scrise și cărămidă ștampilată  
 ▶ Notitia Dignitatum Orientis XXXIX, 32-33; IGLR 266  
 300 - 500 e.n. ⚔ milites primi Constantiniani 📄 surse scrise  
 ▶ Notitia Dignitatum Orientis XXXIX, 25

### Cercetarea istorică

- 📄 săpături sistematice și de salvare (1955) | I. Barnea, Al. Barnea, G. Simion, V. H. Baumann, F. Topoleanu, A. Stănică: degajarea unor suprafețe cât mai mari din sistemul defensiv al cetății și stabilirea limitelor cronologice ale acestuia; investigarea clădirilor din interiorul fortificației; investigarea așezării civile și a necropolelor  
 ▶ V. H. Baumann, Noviodunum, șantier arheologic 1995-2009, Tulcea, 2010; Al. Barnea, Municipium Noviodunum. Nouvelles donnees epigraphiques, Dacia, XXXII, 1-2, 53 – 60; I. Barnea, Noi descoperiri la Noviodunum, Peuce S.V. VI, 103 – 122; G. Simion, Descoperiri noi în necropola de la Noviodunum, Peuce, IX, 75-96; G. Simion, Rituri și ritualuri funerare practicate în necropola romană de la Noviodunum, Pontica, XXVII, 91-105; Al. S. Ștefan, Noviodunum, studii de fotointerpretare arheologică, BMI, XLII, 1, 3 – 14;  
 📄 cercetări non invazive (2000-2004) | Kris Lockyear, Adrian Popescu, Timothy Sly: proiect complex de topografie, cercetări geofizice și periegeze urmărind structura defensivă și locuirea din așezarea civilă a orașului  
 ▶ K. Lockyear, T. Sly, A. Popescu, The Noviodunum Archaeological Project 2000–2004: Results and Conclusions from the Pilot Seasons, Peuce (Serie Nouă), 3-4, 121-158.

### CONSIDERAȚII PRIVIND EXPLOATAREA TURISTICĂ

*Accesul către sit:* acces deschis publicului

*Sit conectat la rețeaua rutieră modernă și la transportul public:*

Rețea rutieră. Din A2 Cernavodă, apoi stânga pe DJ 223 până la Tichilești, E60 până la Hârșova apoi DJ 222F până la Traian și până la Cerna apoi DN220 până la Măcin apoi Jijila și E87 până la Luncavița și mai departe Isaccea. Alternativ există o trecere a Dunării pe E60 pe Giurgeni – Podul Vadu Oii apoi DJ222F până la Traian și spre Cerna apoi DN220 până la Măcin apoi Jijila și E87 până la Luncavița și mai departe Isaccea. Alternativ există o traversare a Dunării pe E87 pe Brăila – Smârdan (cu feribotul) spre Măcin apoi Jijila și E87 către Luncavița și mai departe Isaccea. Alternativ, există o trecere a Dunării pe E87 pe Galați – I C Brătianu (cu feribotul) spre Luncavița și mai departe Isaccea.

### Construction Phases

- 72 - 290 CE ✂ early Roman fleet castrum | headquarters of the fleet, not known  
 300 - 600 CE ✂ late Roman fortification repaired probably during Diocletian time

### Military Forces

- 72 - 290 CE ✂ classis Flavia Moesica 📄 inscriptions and brick stamps  
 ▶ ISM V 273, 281, 283  
 106 - 167 CE ✂ unit of legio V Macedonica 📄 brick stamp  
 ▶ ISM V, 284  
 300 - 500 CE ✂ legio I Iovia Scythica 📄 written sources and inscriptions  
 ▶ Notitia Dignitatum Orientis XXXIX, 32-33; IGLR 266  
 300 - 500 CE ✂ milites primi Constantiniani 📄 written sources  
 ▶ Notitia Dignitatum Orientis XXXIX, 25

### Research History

- 📄 systematic and rescue excavation (1955) | I. Barnea, Al. Barnea, G. Simion, V. H. Baumann, F. Topoleanu, A. Stănică: clearing as many areas as possible from the defensive system of the fortress and establishing its chronological limits; investigating the buildings inside the fortification; investigation of civil settlement and necropoleis  
 ▶ V. H. Baumann, Noviodunum, șantier arheologic 1995-2009, Tulcea, 2010; Al. Barnea, Municipium Noviodunum. Nouvelles donnees epigraphiques, Dacia, XXXII, 1-2, 53 – 60; I. Barnea, Noi descoperiri la Noviodunum, Peuce S.V. VI, 103 – 122; G. Simion, Descoperiri noi în necropola de la Noviodunum, Peuce, IX, 75-96; G. Simion, Rituri și ritualuri funerare practicate în necropola romană de la Noviodunum, Pontica, XXVII, 91-105; Al. S. Ștefan, Noviodunum, studiu de fotointerpretare arheologică, BMI, XLII, 1, 3 – 14;  
 📄 non invasive investigations (2000-2004) | Kris Lockyear, Adrian Popescu, Timothy Sly: complex project of topography, geophysical and periegeze researches following the defensive structure and the inhabitation of the civil settlement of the city  
 ▶ K. Lockyear, T. Sly, A. Popescu, The Noviodunum Archaeological Project 2000–2004: Results and Conclusions from the Pilot Seasons, Peuce (Serie Nouă), 3-4, 121-158.

#### CONSIDERATIONS FOR TOURISTIC EXPLOITATION

*Access to Site:* open to the public

*Connection to modern Road Network and Public Transport:* road network, parking available, From A2 Cernavoda, then left on DJ 223 to Tichilești, E60 to Harsova then DJ 222F to Traian to Cerna then DN220 to Macin then Jijila and E87 to Luncatita, Isaccea. Alternatively it exist a cros of E60 on Giurgeni – Vadu Oii Bridge then DJ222F to Traian to Cerna then DN220 to Macin then Jijila and E87 to Luncatita, Isaccea. Alternatively it exist a cros of E87 on Braila – Smardan (by boat) to Macin then Jijila and E87 to Luncatita, Isaccea. Alternatively it exist a cros of E87 on Galati – I C Bratianu (by boat) to Luncatita, Isaccea.

## CONSIDERAȚII PRIVIND EXPLOATAREA TURISTICĂ

*Vizualizare on – site, prezentare și conservare:* reconstrucție fizică pentru prezentare, muzeu

*muzeu / centru de vizitare:* Muzeul de Istorie si Arheologie Tulcea  
[www.icemtl.ro/muzeul-de-istorie-si-arheologie/](http://www.icemtl.ro/muzeul-de-istorie-si-arheologie/)

*Servicii:* Cazare in Comuna Greci – Pensiunea Happy Flowers, Plai Dobrogean, Agroturistic Matetovi-ci, Casa Haralambie, Pensiunea Relax, cazare in Lunca-vita – Pensiunea Drumul Teilor, Pensiunea Agroturistica Valea Fagilor, Cetatuia, etc. Operatori turistici in Constanta: Domeniile Ostrov (wine); SC Marea Comtur SRL, SC Litoral SA, SC Neptun-Olimp SA, SC Triumph Comtur SRL, SC Mamaia SA, SC Aurora Mamaia SRL, SC Latina SRL, SC Mistral Voyages SRL, SC Zeit Company SRL, SC Martin Resorts SRL, SC Softex Trade SRL, SC Regent Tour Constanta SRL, SC Stella Holiday SRL, SC Ro-Tur Travel Agency SRL, SC Paradis Tours SRL, SC Sun Paradise SRL, SC City Travel SRL, SC Euroinvest Tour SRL, SC Codrul SRL, SC Auralife SRL, SC Xtel Marketing Grup SRL, SC Mapamond D.S. Travel SRL, SC Imotour Travel SRL, SC Melmaris Art SRL, SC Agenția de Turism Bulevard SRL, SC Yan City Company SRL, SC C&S Virtual Voyage SRL, SC GO2HOLIDAY RO SRL, SC Irra Magic Zone SRL, SC Royal Voyages SRL, SC Histria Travel SRL, SC Kirvad General SRL, SC Latina-Itineraies SRL, SC Full Moon Consulting SRL, SC Saphiretour SRL, SC Lian Serv SRL, SC Pai-Carmen Tour SRL, SC Sempre Viaggi Tour SRL, SC Almara Management SRL, SC Fanfara Relații Publice SRL, SC Play Travel SRL, SC New Era Travel SRL, SC Black Sea Development SRL, SC Ralubia Travel SRL, SC Blasor Group SRL, SC Fifth Avenue Star Inc SRL, SC Expert Euro Curs SRL, SC Airtours SRL, SC Adagio Travel SRL, SC Travel Plus 2015 SRL, SC Andy Travel Pro SRL, SC Tigitrans SA și SC Sind România SRL, etc.

## CONSIDERATIONS FOR TOURISTIC EXPLOITATION

*On-site Visualisation, Presentation & Conservation:* physical reconstructions for presentation, museum

*Museum / Visitor Centre:* Museum of History and Archaeology in Tulcea  
[www.icentl.ro/muzeul-de-istorie-si-arheologie/](http://www.icentl.ro/muzeul-de-istorie-si-arheologie/)

*Service:* Accomodation in Comuna Greci – Pensiunea Happy Flowers, Plai Dobrogean, Agroturistic Matetovici, Casa Haralambie, Pensiunea Relax, & in Luncavita – Pensiunea Drumul Teilor, Pensiunea Agroturistica Valea Fagilor, Pensiunea Silva, Pensiunea Obreja. etc.  
 Touristic Operators in Constanta: Domeniile Ostrov (wine); SC Marea Comtur SRL, SC Litoral SA, SC Neptun-Olimp SA, SC Triumph Comtur SRL, SC Mamaia SA, SC Aurora Mamaia SRL, SC Latina SRL, SC Mistral Voyages SRL, SC Zeit Company SRL, SC Martin Resorts SRL, SC Softex Trade SRL, SC Regent Tour Constanța SRL, SC Stella Holiday SRL, SC Ro-Tur Travel Agency SRL, SC Paradis Tours SRL, SC Sun Paradise SRL, SC City Travel SRL, SC Euroinvest Tour SRL, SC Codrul SRL, SC Auralife SRL, SC Xtel Marketing Grup SRL, SC Mapamond D.S. Travel SRL, SC Imotour Travel SRL, SC Melmaris Art SRL, SC Agenția de Turism Bulevard SRL, SC Yan City Company SRL, SC C&S Virtual Voyage SRL, SC GO2HOLIDAY RO SRL, SC Irra Magic Zone SRL, SC Royal Voyages SRL, SC Histria Travel SRL, SC Kirvad General SRL, SC Latina-Itineraires SRL, SC Full Moon Consulting SRL, SC Saphiretour SRL, SC Lian Serv SRL, SC Pai-Carmen Tour SRL, SC Sempre Viaggi Tour SRL, SC Almara Management SRL, SC Fanfara Relații Publice SRL, SC Play Travel SRL, SC New Era Travel SRL, SC Black Sea Development SRL, SC Ralubia Travel SRL, SC Blazor Group SRL, SC Fifth Avenue Star Inc SRL, SC Expert Euro Curs SRL, SC Airtours SRL, SC Adagio Travel SRL, SC Travel Plus 2015 SRL, SC Andy Travel Pro SRL, SC Tigitrans SA și SC Sind România SRL, etc.

latura sudică a zidului fortificației romane  
târzii

⌚ 290 - 600 e.n.



© Living Danube Limes /  
A. Radulescu, 2021

băi-thermae

⌚ 300 - 600 e.n.

basilică creștină timpurie

⌚ 400 - 500 e.n.





© Living Danube Limes /  
A. Radulescu, 2021

southern part of the late Roman fortification wall

⌚ 290 - 600 CE

bath-thermae

⌚ 300 - 600 CE

early christian basilica

⌚ 400 - 500 CE

## TULCEA | AEGYSSUS

Judetul Tulcea, Oras Tulcea

© 45.185892, 28.815578

🏰 Castru auxiliar

🕒 50 - 600 e.n.

Statutul UNESCO: Lista provizorie

Legislația privind protecția: conform legii naționale privind protecția monumentelor

### Vizibilitatea sitului și stadiul de conservare

rămășițe arheologice subterane, descoperite și vizibile (excavate, conservate), reconstrucții fizice deasupra vestigiilor arheologice, restaurate, structuri reconstruite

### Stadiul cercetării

parțial excavat, planuri de excavare disponibile, lucrări științifice și monografii disponibile

### Informații suplimentare

Fortificația romană de la Aegyssus se află în zona de nord-est a municipiului Tulcea, în Parcul Monumentului Independenței, pe așa-numitul „Colnicul Hora”, sau Dealul Hora. În prezent, pot fi vizitate o serie de complexe arheologice datate în epoca romană târzie. Multe artefacte descoperite pe parcursul săpăturilor sistematice sunt prezente în expoziția permanentă sau păstrate în depozitele Muzeului de Istorie și Arheologie din apropiere. Suprafața exactă a sitului nu se cunoaște cu exactitate, până în prezent fiind descoperita doar o parte din zidul fortificației. Situl suprapune o așezare preromană și, de asemenea, a fost suprapus de elemente de locuit și de fortificație bizantine, precum și de o așezare ulterioară din secolul al XIV-lea. locuire.

### Fazele de construcție

50 - 300 e.n. 🏰 castru timpuriu | sediu al unui detașament de flotă

300 - 500 e.n. 🏰 fortificația romană târzie | Așezarea a fost puternic fortificată la sfârșitul secolului al III-lea sau la începutul secolului al IV-lea pentru a servi rolului strategic care i-a fost acordat pentru apărarea frontierei dunărene.



© Living Danube Limes / A. Radulescu, 2021



## TULCEA | AEGYSSUS

Tulcea County, Tulcea City

© 45.185892, 28.815578

🏰 auxiliary fort

🕒 50 - 600 CE

UNESCO Status: Tentative List status

Legal protection: national Monument Protection Law



### Site Visibility & Conservation

underground remains uncovered and visible (excavated, conserved), physical reconstructions above archaeological remains, restored, rebuilt structures

### State of Research

partially excavated, excavation plans available, scientific papers and monographs available

### Further Information

The Roman fortification of Aegyssus lies in the northeastern area of Tulcea municipality, in the Park overtopped by the Independence Monument, on the so-called "Colnicul Hora", or Hora-Hill. Currently, a number of late Roman date archaeological complexes may be visited. Many artefacts discovered over the course of the systematic excavations are housed in the permanent exhibition and deposits of the History and Archaeology Museum nearby. The area of the site is not known, until now only a part of the fortification wall being discovered. The site overlaps a pre-Roman settlement, and it was also superposed by the Byzantine habitation and fortification elements, as well as a later 14th c. habitation.

### Construction Phases

50 - 300 CE 🏰 early Roman fort | statio for a classis unit

300 - 500 CE 🏰 late Roman fortification | The settlement was strongly fortified by the end of the 3rd or in the early 4th century in order to serve the strategic role it was awarded for the defence of the Danubian frontier.

RO

500 - 600 e.n. 🏗️ refacerea fortificației | A fost reconstruită sub Justinian (Procopius, De aedif., IV, 7, 20), în continuarea procesului de refaceri și reparații pe scară largă inițiat sub Anastasius.

### Forțele militare

- 🏹 unitate de flotă 🏰 cărămizi ștampilate
  - ▶ I. C. Opriș, O. Țentea, V. Călina, The roman frontier in Dobrudja. Several fortifications not excavated or with undetermined planimetric features, JAHA 7, 4, 2020, 14-38. DOI: 10.14795/j.v7i4.582
- 🏹 cohors II Flavia Brittonum 🏰 cărămizi ștampilate
  - ▶ I. C. Opriș, O. Țentea, V. Călina, The roman frontier in Dobrudja. Several fortifications not excavated or with undetermined planimetric features, JAHA 7, 4, 2020, 14-38. DOI: 10.14795/j.v7i4.582
- 300 - 400 e.n. 🏹 cuneus Equitum Armigerorum 🏰 surse scrise
  - ▶ Notitia Dignitatum Orientis XXXIX, 34
- 300 - 400 e.n. 🏹 sediu al praefectus ripae legionis I Ioviae cohortis V Pedaturae Inferioris 🏰 surse scrise și inscripție
  - ▶ Notitia Dignitatum Orientis XXXIX, 18; IGLR 270

### Cercetarea istorică

- 🏰 săpături de salvare și sistematice (1959-1980) | A. Opaïț, I. Vasiliu, G. Simion, V. H. Baumann: stabilitatea stratigrafiei generale a sitului, etapele constructive ale fortificației, funcționalitatea clădirilor identificate
  - ▶ Opaïț, A, Aegyssus '76 – Raport preliminar, Pontica 10, 1977, 307-311; A. Opaïț, Un dépôt d'amphores découvert à Aegyssus, Dacia 31, 1987, 145-155
- 🏰 săpături sistematice și cercetări non-invasive (2015) | M. Mocanu, G. Nuțu, R. Stănescu: continuarea cercetării edificiilor anterior identificate, folosirea de metode noi în analiza acestora: fotografie aeriană, măsurători topografice și magnetometrice
  - ▶ B. Păffgen, G. Nuțu (in Zusammenarbeit mit Anton, Daniel, Hölzl, Mario, Rinser, Florian, Scharafin-Hölzl, Ursula, Scheiblecker, Marion, Schauer, Michaela), Neue Prospektionsmethoden im antiken Aegyssus, în: G. Nuțu, S. C. Ailincăi, C. Micu (eds.), Omul, fluvial și Marea. Studii de arheologie și istorie în onoarea lui Florin Topoleanu la a 65-a aniversare, Cluj-Napoca, 275-286.

### CONSIDERAȚII PRIVIND EXPLOATAREA TURISTICĂ

*Accesul către sit:* acces deschis publicului

*Sit conectat la rețeaua rutieră modernă și la transportul public:*

Rețea rutieră, Din A2 Cernavodă, apoi stânga pe DJ 223 până la Tichilești, E60 până la Hârșova apoi DJ 222F până la Traian și până la Cerna apoi DN220 până la Măcin apoi Jijila și E87 până la Luncavița și mai departe Isaccea și apoi Tulcea. Alternativ există o trecere a Dunării pe E60 pe Giurgeni – Podul Vadu Oii apoi DJ222F până la Traian și spre Cerna apoi



500 - 600 CE 🗝️ rebuilt of the fortification | It was rebuilt under Justinian (Procopius, De aedif., IV, 7, 20), in continuance of the large scale re-fortification process initiated under Anastasius.

### Military Forces

- 🗝️ unit of classis Flavia Moesica 🏗️ brick stamp
  - ▶ I. C. Opreș, O. Țentea, V. Călina, The roman frontier in Dobrudja. Several fortifications not excavated or with undetermined planimetric features, JAHA 7, 4, 2020, 14-38. DOI: 10.14795/j.v7i4.582
- 🗝️ cohors II Flavia Brittonum 🏗️ brick stamp
  - ▶ I. C. Opreș, O. Țentea, V. Călina, The roman frontier in Dobrudja. Several fortifications not excavated or with undetermined planimetric features, JAHA 7, 4, 2020, 14-38. DOI: 10.14795/j.v7i4.582
- 300 - 400 CE 🗝️ cuneus Equitum Armigerorum 🏗️ written sources
  - ▶ Notitia Dignitatum Orientis XXXIX, 34
- 300 - 400 CE 🗝️ headquarters of praefectus ripae legionis I Ioviae cohortis V Pedaturae Inferioris 🏗️ written sources and inscription
  - ▶ Notitia Dignitatum Orientis XXXIX, 18; IGLR 270

### Research History

- 🏗️ rescue and systematic excavations (1959-1980) | A. Opaïț, I. Vasiliu, G. Simion, V. H. Baumann: the general stratigraphy of the site, the constructive stages of the fortification, the functionality of the identified buildings
  - ▶ Opaïț, A. Aegyssus '76 – Raport preliminar, Pontica 10, 1977, 307-311; A. Opaïț, Un dépôt d'amphores découvert à Aegyssus, Dacia 31, 1987, 145-155
- 🏗️ systematic excavations and non invasive investigations (2015) | M. Mocanu, G. Nuțu, R. Stănescu: further research of previously identified buildings, use of new methods in their analysis: aerial photography, topographic and magnetometric measurements
  - ▶ B. Păffgen, G. Nuțu (in Zusammenarbeit mit Anton, Daniel, Hölzl, Mario, Rinser, Florian, Scharafin-Hölzl, Ursula, Scheiblecker, Marion, Schauer, Michaela), Neue Prospektionsmethoden im antiken Aegyssus, în: G. Nuțu, S. C. Ailincăi, C. Micu (eds.), Omul, fluvial și Marea. Studii de arheologie și istorie în onoarea lui Florin Topoleanu la a 65-a aniversare, Cluj-Napoca, 275-286.

#### CONSIDERATIONS FOR TOURISTIC EXPLOITATION

*Access to Site:* open to the public

*Connection to modern Road Network and Public Transport:* road network, parking available, public transport, From A2 Cernavoda, then left on DJ 223 to Tichilesti, E60 to Harsova then DJ 222F to Traian to Cerna then DN220 to Macin then Jijila and E87 to Luncatita, Tulcea City. Alternatively it exist a cros of E60 on Giurgeni – Vadu Oii Bridge then DJ222F to Traian to Cerna then DN220 to Macin then Jijila and E87 to Luncatita, Tulcea



## CONSIDERAȚII PRIVIND EXPLOATAREA TURISTICĂ

DN220 până la Măcin apoi Jijila și E87 până la Luncavița și mai departe Isaccea și apoi Tulcea. Alternativ există o traversare a Dunării pe E87 pe Brăila – Smârdan (cu feribotul) spre Măcin apoi Jijila și E87 către Luncavița și mai departe Isaccea și apoi Tulcea. Alternativ, există o trecere a Dunării pe E87 pe Galați – I C Brătianu (cu feribotul) spre Luncavița și mai departe Isaccea, apoi Tulcea.

*Vizualizare on – site, prezentare și conservare:* reconstrucție fizică pentru prezentare, prezentare în aer liber, muzeu, panouri de informare

*muzeu / centru de vizitare:* Muzeul de Istorie si Arheologie Tulcea  
[www.icemtl.ro/muzeul-de-istorie-si-arheologie/](http://www.icemtl.ro/muzeul-de-istorie-si-arheologie/)

*Servicii:* magazin de suveniruri, restaurant, cazare in Tulcea: Hotel Egreta, Hotel Insula, Hotel Europolis, Pensiunea Alex. Pensiunea Florian, Hotel Delta, etc.  
 Operatori turistici in Constanta: Domeniile Ostrov (wine); SC Marea Comtur SRL, SC Litoral SA, SC Neptun-Olimp SA, SC Triumph Comtur SRL, SC Mamaia SA, SC Aurora Mamaia SRL, SC Latina SRL, SC Mistral Voyages SRL, SC Zeit Company SRL, SC Martin Resorts SRL, SC Softex Trade SRL, SC Regent Tour Constanta SRL, SC Stella Holiday SRL, SC Ro-Tur Travel Agency SRL, SC Paradis Tours SRL, SC Sun Paradise SRL, SC City Travel SRL, SC Euroinvest Tour SRL, SC Codrul SRL, SC Auralife SRL, SC Xtel Marketing Grup SRL, SC Mapamond D.S. Travel SRL, SC Imotour Travel SRL, SC Melmaris Art SRL, SC Agenția de Turism Bulevard SRL, SC Yan City Company SRL, SC C&S Virtual Voyage SRL, SC GO2HOLIDAY RO SRL, SC Irra Magic Zone SRL, SC Royal Voyages SRL, SC Histria Travel SRL, SC Kirvad General SRL, SC Latina-Itineraies SRL, SC Full Moon Consulting SRL, SC Saphiretour SRL, SC Lian Serv SRL, SC Pai-Carmen Tour SRL, SC Sempre Viaggi Tour SRL, SC Almara Management SRL, SC Fanfara Relații Publice SRL, SC Play Travel SRL, SC New Era Travel SRL, SC Black Sea Development SRL, SC Ralubia Travel SRL, SC Blasor Group SRL, SC Fifth Avenue Star Inc SRL, SC Expert Euro Curs SRL, SC Airtours SRL, SC Adagio Travel SRL, SC Travel Plus 2015 SRL, SC Andy Travel Pro SRL, SC Tigitrans SA și SC Sind România SRL, etc.

## CONSIDERATIONS FOR TOURISTIC EXPLOITATION

City. Alternatively it exist a cros of E87 on Braila – Smardan (by boat) to Macin then Jijila and E87 to Luncatita, Tulcea City. Alternatively it exist a cros of E87 on Galati – I C Bratianu (by boat) to Luncatita, Tulcea City.

*On-site Visualisation, Presentation & Conservation:* physical reconstructions for presentation, open air presentation, museum, information boards

*Museum / Visitor Centre:* Museum of History and Archaeology in Tulcea  
[www.icemtl.ro/muzeul-de-istorie-si-arheologie/](http://www.icemtl.ro/muzeul-de-istorie-si-arheologie/)

*Service:* Souvenir shop, Restaurant, Accomodation

in Tulcea: Hotel Egreta, Hotel Insula, Hotel Europolis, Pensiunea Alex. Pensiunea Florian, Hotel Delta, etc.  
 Touristic Operators in Constanta: Domeniile Ostrov (wine); SC Marea Comtur SRL, SC Litoral SA, SC Neptun-Olimp SA, SC Triumph Comtur SRL, SC Mamaia SA, SC Aurora Mamaia SRL, SC Latina SRL, SC Mistral Voyages SRL, SC Zeit Company SRL, SC Martin Resorts SRL, SC Softex Trade SRL, SC Regent Tour Constanța SRL, SC Stella Holiday SRL, SC Ro-Tur Travel Agency SRL, SC Paradis Tours SRL, SC Sun Paradise SRL, SC City Travel SRL, SC Euroinvest Tour SRL, SC Codrul SRL, SC Auralife SRL, SC Xtel Marketing Grup SRL, SC Mapamond D.S. Travel SRL, SC Imotour Travel SRL, SC Melmaris Art SRL, SC Agenția de Turism Bulevard SRL, SC Yan City Company SRL, SC C&S Virtual Voyage SRL, SC GO2HOLIDAY RO SRL, SC Irra Magic Zone SRL, SC Royal Voyages SRL, SC Histria Travel SRL, SC Kirvad General SRL, SC Latina-Itinéraires SRL, SC Full Moon Consulting SRL, SC Saphiretour SRL, SC Lian Serv SRL, SC Pai-Carmen Tour SRL, SC Sempre Viaggi Tour SRL, SC Almara Management SRL, SC Fanfara Relații Publice SRL, SC Play Travel SRL, SC New Era Travel SRL, SC Black Sea Development SRL, SC Ralubia Travel SRL, SC Blasor Group SRL, SC Fifth Avenue Star Inc SRL, SC Expert Euro Curs SRL, SC Airtours SRL, SC Adagio Travel SRL, SC Travel Plus 2015 SRL, SC Andy Travel Pro SRL, SC Tigitrans SA și SC Sind România SRL, etc.

RO

7 turnuri

⌚ 300 - 600 e.n.

Aparține complexului:  
zidul de incintă

băi - thermae

⌚ 100 - 450 e.n.

horreum

⌚ 100 - 450 e.n.

clădiri

⌚ 100 - 450 e.n.

7 towers

⌚ 300 - 600 CE

Belonging to Complex:  
fortification wall

bath - thermae

⌚ 100 - 450 CE

horreum

⌚ 100 - 450 CE

buildings


⌚ 100 - 450 CE

## MAHMUDIA | CASTRUM SALSOVIA

Judetul Tulcea, Sat Mahmudia

© 45.100486, 29.067672

 Castru auxiliar

 106 - 700 e.n.

 Suprafața sitului: 15.77 ha

Statutul UNESCO: Lista provizorie

Legislația privind protecția: conform legii naționale privind protecția monumentelor

#### Vizibilitatea sitului și stadiul de conservare

rămășițe arheologice subterane neobservabile, rămășițe arheologice subterane, descoperite și vizibile (excavate, conservate)

#### Stadiul cercetării

parțial excavat, structuri identificate prin prospectiuni non-invasive, lucrări științifice și monografiile disponibile

#### Informații suplimentare

Aici a funcționat probabil un castru auxiliar, refăcut sau suprapus de o fortificație romană târzie, ale cărei ruine se disting parțial și astăzi. Conturul fortificației romane târzii urmează curbele de nivel ale platoului, astfel forma care poate fi reconstituită este destul de neregulată, definindu-se ca un hexagon neregulat. Latura sudică cea mai lungă are 120 m, iar distanța dintre incinta nordică și cea sudică este de 150 m. Pe latura sudică se disting contururile turnului din colțul de sud-vest, contururile porții de pe mijlocul laturii, respectiv o curbură corespunzătoare colțului de sud-est. Latura nordică și cea de nord-est au fost suprapuse în mare parte de trașee din Primul Război Mondial. Contururile cele mai vizibile au putut fi identificate după amprente șanțurilor moderne de scoatere a zidurilor antice, piatra fiind refolosită.



© Living Danube Limes / A. Radulescu, 2021

#### Forțele militare

300 - 400 e.n.  vexillatio din legio I Iovia  inscripție

► IGLR 271

300 - 400 e.n.  milites Constantini  surse scrise

► Notitia Dignitatum Orientis XXXIX, 26








## MAHMUDIA | CASTRUM SALSOVIA

Tulcea County, Mahmudia Village

© 45.100486, 29.067672

 fortification, auxiliary fort

 106 - 700 CE

 Area: 15.77 ha

UNESCO Status: Tentative List status

Legal protection: national Monument Protection Law



### Site Visibility & Conservation

underground remains not visible, underground remains uncovered and visible (excavated, conserved)

### State of Research

partially excavated, structures confirmed by non-invasive prospection surveys, scientific papers and monographs available

### Further Information

An auxiliary camp probably functioned here, rebuilt or superimposed by a late Roman fortification, the ruins of which are partially distinguished even today. The outline of the late Roman fortification follows the level curves of the plateau, so the shape that can be reconstituted is quite irregular, defining itself as an irregular hexagon. The longest southern side is 120 m long, and the distance between the northern and southern enclosures is 150 m. The northern and north-eastern sides were largely overlapped by World War I tracings. The most visible contours could be identified by the foot-

prints of the modern ditches for removing the ancient walls, the stone being reused.

### Military Forces

300 - 400 CE  vexillation of legio I Iovia  inscription

▶ IGLR 271

300 - 400 CE  milites Constantini  written sources

▶ Notitia Dignitatum Orientis XXXIX, 26

RO

ENGLISH

### Cercetarea istorică

📍 investigații non-invasive (2003) | I. Haynes, D. Bogdan, D. Lees, F. Topoleanu: cartografierea detaliată a zonei cetății și a așezării învecinate cu aceasta la sud; sondaj geofizic și periegheză/survey sistematic pe teren

▶ I. Haynes, D. Bogdan, F. Topoleanu, Salsovia: A Roman Fort and Town on the Lower Danube. The Lower Danube in Antiquity (VI C BC – VI C AD), L. Vagalinski (ed.), International Archaeological Conference Bulgaria-Tutrakan, 6.-7.10.2005, Sofia, 2007, 131- 140

📍 sondaje arheologice de verificare (2004-2007) | I. Haynes, D. Bogdan, D. Lees, F. Topoleanu: verificarea informațiilor anterior obținute

▶ Topoleanu, F., Bogdan, D., Haynes, I., Salsovia: chronological landmarks, Peuce, S.N. 10, 2012, 101-144

### CONSIDERAȚII PRIVIND EXPLOATAREA TURISTICĂ

*Accesul către sit:* acces deschis publicului

*Sit conectat la rețeaua rutieră modernă și la transportul public:*

Rețea rutieră, Din A2 Cernavodă, apoi stânga pe DJ 223 până la Tichilești, E60 până la Hârșova apoi DJ 222F până la Traian și până la Cerna apoi DN220 până la Măcin apoi Jijila și E87 până la Luncavița, Orașul Tulcea apoi DJ222C. Alternativ există o traversare peste Dunăre pe E60 pe Giurgeni – Podul Vadu Oii apoi DJ222F până la Traian și spre Cerna apoi DN220 până la Măcin apoi Jijila și E87 până la Luncavița, Orașul Tulcea apoi DJ222C. Alternativ există o traversare a Dunării pe E87 pe Brăila – Smârdan (cu feribotul) spre Măcin apoi Jijila și E87 către Luncavița, Orașul Tulcea apoi DJ222C. Alternativ există o traversare a Dunării pe E87 pe Galați – I C Brătianu (cu feribotul) spre Luncavița, Orașul Tulcea apoi DJ222C.

*muzeu / centru de vizitare:* Muzeul de Istorie si Arheologie Tulcea

[www.icemtl.ro/muzeul-de-istorie-si-arheologie/](http://www.icemtl.ro/muzeul-de-istorie-si-arheologie/)

*Servicii:* Cazare in Tulcea: Hotel Egreta, Hotel Insula, Hotel Europolis, Pensiunea Alex. Pensiunea Florian, Hotel Delta, cazare in Mahmudia – La Felinare, Lida, Hotel Mon Jardin, Mahmudia, etc. Operatori turistici in Constanta: Domeniile Ostrov (wine); SC Mareea Comtur SRL, SC Litoral SA, SC Neptun-Olimp SA, SC Triumph Comtur SRL, SC Mamaia SA, SC Aurora Mamaia SRL, SC Latina SRL, SC Mistral Voyages SRL, SC Zeit Company SRL, SC Martin Resorts SRL, SC Softex Trade SRL, SC Regent Tour Constanta SRL, SC Stella Holiday SRL, SC Ro-Tur Travel Agency SRL, SC Paradis Tours SRL, SC Sun Paradise SRL, SC City Travel SRL, SC Euroinvest Tour SRL, SC Codrul SRL, SC Auralife SRL, SC Xtel Marketing Grup SRL, SC Mapamond D.S. Travel SRL, SC Imotour Travel SRL, SC Melmaris Art SRL, SC

## Research History

📍 non-invasive investigations (2003) | I. Haynes, D. Bogdan, D. Lees, F. Topoleanu: detailed mapping of the area of the citadel and the settlement abutting it to the south; geophysical survey and systematic field walking

▶ I. Haynes, D. Bogdan, F. Topoleanu, Salsovia: A Roman Fort and Town on the Lower Danube. The Lower Danube in Antiquity (VI C BC – VI C AD), L. Vagalinski (ed.), International Archaeological Conference Bulgaria-Tutrakan, 6.-7.10.2005, Sofia, 2007, 131- 140

📍 archaeological trial excavations (2004-2007) | I. Haynes, D. Bogdan, D. Lees, F. Topoleanu: checking previously obtained information

▶ Topoleanu, F., Bogdan, D., Haynes, I., Salsovia: chronological landmarks, Peuce, S.N. 10, 2012, 101-144

### CONSIDERATIONS FOR TOURISTIC EXPLOITATION

**Access to Site:** open to the public

**Connection to modern Road Network and Public Transport:**

road network, From A2 Cernavoda, then left on DJ 223 to Tichilesti, E60 to Harsova then DJ 222F to Traian to Cerna then DN220 to Macin then Jijila and E87 to Luncatita, Tulcea City then DJ222C. Alternatively it exist a cros of E60 on Giurgeni – Vadu Oii Bridge then DJ222F to Traian to Cerna then DN220 to Macin then Jijila and E87 to Luncatita, Tulcea City then DJ222C. Alternatively it exist a cros of E87 on Braila – Smardan (by boat) to Macin then Jijila and E87 to Luncatita, Tulcea City then DJ222C. Alternati-vely it exist a cros of E87 on Galati – I C Bratianu (by boat) to Luncatita, Tulcea City then DJ222C.

**Museum / Visitor Centre:** Museum of History and Archaeology in Tulcea  
[www.icemtl.ro/muzeul-de-istorie-si-arheologie/](http://www.icemtl.ro/muzeul-de-istorie-si-arheologie/)

**Service:** Accomodation in Tulcea: Hotel Egreta, Hotel In-sula, Hotel Europolis, Pensiunea Alex. Pensiunea Florian, Hotel Delta, & in Mahmudia – La Felinare, Lida, Hotel Mon Jardin, Mahmudia, etc. Touristic Operators in Constanta: Domeniile Ostrov (wine); SC Mareea Comtur SRL, SC Litoral SA, SC Neptun-Olimp SA, SC Triumph Comtur SRL, SC Mamaia SA, SC Aurora Mamaia SRL, SC Latina SRL, SC Mistral Voyages SRL, SC Zeit Company SRL, SC Martin Resorts SRL, SC Softex Trade SRL, SC Regent Tour Constanta SRL, SC Stella Holiday SRL, SC Ro-Tur Travel Agency SRL, SC Paradis Tours SRL, SC Sun Paradise SRL, SC City Travel SRL, SC Euroinvest Tour SRL, SC Codrul SRL, SC Auralife SRL, SC Xtel Marketing Grup SRL, SC Mapamond D.S. Travel SRL, SC Imotour Travel SRL, SC Melmaris

#### CONSIDERAȚII PRIVIND EXPLOATAREA TURISTICĂ

Agenția de Turism Bulevard SRL, SC Yan City Company SRL, SC C&S Virtual Voyage SRL, SC GO2HOLIDAY RO SRL, SC Irra Magic Zone SRL, SC Royal Voyages SRL, SC Histria Travel SRL, SC Kirvad General SRL, SC Latina-Itineraies SRL, SC Full Moon Consulting SRL, SC Saphiretour SRL, SC Lian Serv SRL, SC Pai-Carmen Tour SRL, SC Sempres Viaggi Tour SRL, SC Almara Management SRL, SC Fanfara Relații Publice SRL, SC Play Travel SRL, SC New Era Travel SRL, SC Black Sea Development SRL, SC Ralubia Travel SRL, SC Blasor Group SRL, SC Fifth Avenue Star Inc SRL, SC Expert Euro Curs SRL, SC Airtours SRL, SC Adagio Travel SRL, SC Travel Plus 2015 SRL, SC Andy Travel Pro SRL, SC Tigitrans SA și SC Sind România SRL, etc.

fragment din zidul de incintă al fortificației romane târzii

⌚ 300 - 500 e.n.

Apartține complexului:  
zidul de incintă

3 turnuri circulare

⌚ 300 - 500 e.n.

Apartține complexului:  
zid de incintă

construcție monumentală în interiorul fortificației

⌚ 300 - 500 e.n.

## CONSIDERATIONS FOR TOURISTIC EXPLOITATION

Art SRL, SC Agenția de Turism Bulevard SRL, SC Yan City Company SRL, SC C&S Virtual Voyage SRL, SC GO2HOLIDAY RO SRL, SC Irra Magic Zone SRL, SC Royal Voyages SRL, SC Histria Travel SRL, SC Kirvad General SRL, SC Latina-Itineraies SRL, SC Full Moon Consulting SRL, SC Saphiretour SRL, SC Lian Serv SRL, SC Pai-Carmen Tour SRL, SC Sempre Viaggi Tour SRL, SC Almara Management SRL, SC Fanfara Relații Publice SRL, SC Play Travel SRL, SC New Era Travel SRL, SC Black Sea Development SRL, SC Ralubia Travel SRL, SC Blasor Group SRL, SC Fifth Avenue Star Inc SRL, SC Expert Euro Curs SRL, SC Airtours SRL, SC Adagio Travel SRL, SC Travel Plus 2015 SRL, SC Andy Travel Pro SRL, SC Tigitrans SA și SC Sind România SRL, etc.

fragment of the wall of the late roman fortification

⌚ 300 - 500 CE

Belonging to Complex:  
precinct wall

three round towers

⌚ 300 - 500 CE

Belonging to Complex:  
precinct wall

monumental building inside the fortification

⌚ 300 - 500 CE

RO



# CETATEA HALMYRIS / SALMORUS | HALMYRIS / SALMORUS

Județul Tulcea, Comuna Murighiol

© 45.024411, 29.198022

🏰 Castru auxiliar

🕒 106 - 650 e.n.

🌿 Suprafața sitului: 3 ha

Statutul UNESCO: Lista provizorie

Legislația privind protecția: conform legii naționale privind protecția monumentelor

## Acoperit cu structuri construite

Neacoperit

## Vizibilitatea sitului și stadiul de conservare

rămășițe arheologice subterane neobservabile, rămășițe arheologice subterane, descoperite și vizibile (excavate, conservate), rămășițe arheologice rămase la suprafață până în prezent, restaurate

## Stadiul cercetării

parțial excavat, planuri de excavare disponibile, imagini aeriene (și interpretări) disponibile, lucrări științifice și monografii disponibile

## Informații suplimentare

Un sit preroman, locuit de geți, apoi o fortificație romană între II – VII p. Chr. Situl arheologic a purtat în Antichitate un dublu nume: Almyris (gr.) și Salmorus/Salmorude (lat.). Așezarea este consemnată într-un număr semnificativ de surse istorice și geografice. Dacă Salmorus pare de origine tracică, dubletul său Almyris redă numele locului în limba greacă. Toponimul a fost construit pe același principiu ca și Halmydesos-Salmydessos, cu aceleași rădăcini, ca și în cazul nostru. Almyris-Salmorus ca nume de loc constă în alăturarea cu termenilor cu rădăcini indoeuropene: als (Gr.)-sal (Thrac/Lat.) și myrislmorus ambele referindu-se la „apă sărată”, „mare”, evidențind mediul și spațiul geografic în pe care s-a dezvoltat așezarea în perioada istorică cuprinsă între sec. VI î.Chr.- sec. VII d.Chr. Fortificația romană Halmyris era situată pe malul Dunării, acum Brațul Sf. Gheorghe, la



© Living Danube Limes / A. Radulescu, 2021




## HALMYRIS / SALMORUS CASTRUM | HALMYRIS / SALMORUS

Tulcea County, Murighiol Commune

© 45.024411, 29.198022

 auxiliary Castrum

 106 - 650 CE

 Area: 3 ha

UNESCO Status: Tentative List status

Legal protection: national Monument Protection Law



### Coverage with Building Structures

not covered

### Site Visibility & Conservation

underground remains not visible, underground remains uncovered and visible (excavated, conserved), archaeological remains above surface until today, restored

### State of Research

partially excavated, excavation plans available, aerial images (and interpretations) available, scientific papers and monographs available

### Further Information

A pre-roman, Getae site, then a roman fortification between II – VII p. Chr. The archaeological site bore a double name in Antiquity: Almyris (gr.) and Salmorus/Salmorude (lat.). It is recorded in a significant number of historical and geographical sources. If Salmorus seems of Thracian origin, its doublet Almyris renders the local place name in Greek. The toponym was built on the same principle as Halmydessos-Salmydessos,

with the same roots, as in our case. Almyris-Salmorus as a place name consists in the joining of to IndoEuropean roots: als (Gr.)-sal (Thrac/Lat.) and myrislmorus both referring to ‚salty water‘, ‚sea‘, highlighting the environment and geographic milieu in which it developed at least in the historical period (6th century B.C.-&th century A.D.). The Roman fortification of Halmyris was located on the banks of the Danube, now the St. George’s Arm, at a distance of about 1.7

RO

ENGLISH

o distanță de aproximativ 1,7 km spre nord. Este situată la 1,6 km sud-est de satul Murighiol, în vecinătatea drumului Murighiol - Dunavățul de Sus - DJ222C. În cripta bazilicii au fost descoperite moaștele martirilor Epictet și Astion menționați în Acta Sanctorum pentru 290 p. Chr.

### Fazele de construcție

69 - 96 e.n. ✂ castrul roman timpuriu | prima fortificație, o fortificație de pământ de la Halmyris

106 - 175 e.n. ✂ castrul de piatră | construcția fortificației de piatră

175 - 244 e.n. ✂ castrul de piatră - faza II | reparații, modificări ale construcțiilor din interior

244 - 270 e.n. ✂ distrugerea castrului | castrul de piatră este afectat de invaziile barbare de la jumătatea secolului al III-lea d. Chr.

270 - 295 e.n. ✂ reconstrucția fortificației | se construiește o nouă fortificație

### Forțele militare

50 - 600 e.n. ✂ unități din Classis Flavia Moesica 📄 surse scrise

▶ O. Bounegru, M. Zahariade, *Les forces navales du Bas Danube*, Oxford, 1996, p. 91-93.

106 - 167 e.n. ✂ vexilație formată din unități din legio I Italica și legio XI Claudia 📄 inscripții  
▶ Zahariade, M., Alexandrescu, C.G., *Halmyris II. Greek and Latin Inscriptions from Halmyris Inscriptions on stone, signa and instrumenta found between 1981 and 2010*, BAR International Series 2261, Archaeopress, 2011

167 - 238 e.n. ✂ vexilație din legio I Italica 📄 inscripție

▶ Zahariade, M., Alexandrescu, C.G., *Halmyris II. Greek and Latin Inscriptions from Halmyris Inscriptions on stone, signa and instrumenta found between 1981 and 2010*, BAR International Series 2261, Archaeopress, 2011

300 e.n. ✂ detașament din legiunea I Iovia 📄 surse scrise

▶ M. Zahariade, *Moesia Secunda, Scythia și Notitia Dignitatum*, București, 1988.

305 - 395 e.n. ✂ cuneus Equitum Arcadum 📄 surse scrise

▶ *Notitia Dignitatum Orientis XXXI*, 64

### Cercetarea istorică

📄 săpături sistematice (1981-1986) | M. Zahariade, Al. Suceveanu, A. Opaïț, F. Topoleanu: stabilirea stratigrafiei generale a sitului și a fazelor constructive

▶ M. Zahariade, A. Opaïț, C. Opaïț, Al. Suceveanu, F. Topoleanu, *Șantierul arheologic Independența (Murighiol)*, MCA SV XVI, 180-187; *New Epigraphical finds in the Roman fort of Independența, Tulcea county, Dacia NS XXXIV*, 1990, 262-263; Suceveanu, Al., Zahariade, M., *Du nom antique de la cite romaine tardive d'Independența (dep. Tulcea)*, *Dacia NS XXXI*, 1987, 87-96; Zahariade, M., Suceveanu, Al., Opaïț, A., Opaïț, C., Topoleanu, F., *Early and Late Roman Fortification at Independența, Tulcea county, Dacia N.S. XXXI*, 1987, 97-106; Suceveanu, Al., Zahariade, M., *Un nouveau vicus sur le territoire de la Dobroudja romaine, Dacia NS XXX*, 1986, 109-120;

📄 săpături sistematice (1987-2019) | M. Zahariade, Al. Suceveanu, A. Opaïț, F. Topoleanu; G. Nuțu, T. Dvorski, L. Mureșan, I. Crețulescu, C. Olariu, J. Karavas: investigarea porților principale, a fortificației și a clădirilor principale din interior

▶ Suceveanu, Al., Zahariade, M., Topoleanu, Fl., Poenaru-Bordea, Gh., *Halmyris I. Monografie arheologică*, Cluj-Napoca, Editura Nereamia Napocae, 2003; M., *New Epigraphi-*

km to the north. It is located 1.6 km southeast of the village of Murighiol, in the vicinity of the Murighiol - Dunavățul de Sus - DJ222C road. In the crypt of the basilica were discovered the relics of martyrs Epictetus and Astion mentioned in Acta Sanctorum for 290 p. Chr.

### Construction Phases

- 69 - 96 CE ✂ early Roman castrum | first fortification - earth fortification in Halmyris
- 106 - 175 CE ✂ stone fortification | building the stone fortification
- 175 - 244 CE ✂ stone fortification - second phase | repairs and modifications of the buildings inside the fortification
- 244 - 270 CE ✂ destruction of the stone fortification | the stone fortification is deeply affected by the barbarians invasions from the middle of the IIIrd century CE
- 270 - 295 CE ✂ rebuilding of the fortification | a new fortification is built

### Military Forces

- 50 - 600 CE ✂ units of classis Flavia Moesica 📄 written sources
  - ▶ O. Bounegru, M. Zahariade, Les forces navales du Bas Danube, Oxford, 1996, p. 91-93.
- 106 - 167 CE ✂ vexillation of legio I Italica and legio XI Claudia 📄 inscriptions
  - ▶ Zahariade, M., Alexandrescu, C.G., Halmyris II. Greek and Latin Inscriptions from Halmyris Inscriptions on stone, signa and instrumenta found between 1981 and 2010, BAR international Series 2261, Archaeopress, 2011
- 167 - 238 CE ✂ vexillation of legio I Italica 📄 inscription
  - ▶ Zahariade, M., Alexandrescu, C.G., Halmyris II. Greek and Latin Inscriptions from Halmyris Inscriptions on stone, signa and instrumenta found between 1981 and 2010, BAR international Series 2261, Archaeopress, 2011
- 300 CE ✂ vexillation of I Iovia 📄 written sources
  - ▶ M. Zahariade, Moesia Secunda, Scythia și Notitia Dignitatum, București, 1988.
- 305 - 395 CE ✂ cuneus Equitum Arcadum 📄 written sources
  - ▶ Notitia Dignitatum Orientis XXXI, 64

### Research History

- 📄 systematic excavations (1981-1986) | M. Zahariade, Al. Suceveanu, A. Opaț, F. Topoleanu: establishing the general stratigraphy of the site
  - ▶ M. Zahariade, A. Opaț, C. Opaț, Al. Suceveanu, F. Topoleanu, Șantierul arheologic Independența (Murighiol), MCA SV XVI, 180-187; New Epigraphical finds in the Roman fort of Independența, Tulcea county, Dacia NS XXXIV, 1990, 262-263; Suceveanu, Al., Zahariade, M., Du nom antique de la cite romaine tardive d'Independența (dep. Tulcea), Dacia NS XXXI, 1987, 87-96; Zahariade, M., Suceveanu, Al., Opaț, A., Opaț, C., Topoleanu, F., Early and Late Roman Fortification at Independența, Tulcea county, Dacia N.S. XXXI, 1987, 97-106; Suceveanu, Al., Zahariade, M., Un nouveau vicus sur le territoire de la Dobroudja romaine, Dacia NS XXX, 1986, 109-120;
- 📄 systematic excavations (1987-2019) | M. Zahariade, Al. Suceveanu, A. Opaț, F. Topoleanu; G. Nuțu, T. Dvorski, L. Mureșan, I. Crețulescu, C. Olariu, J. Karavas: investigation of the main gates, of the fortification and of the main buildings inside
  - ▶ Suceveanu, Al., Zahariade, M., Topoleanu, Fl., Poenaru-Bordea, Gh., Halmyris I. Monografie arheologică, Cluj-Napoca, Editura Nereamia Napocae, 2003; M., New Epigraphi-



cal finds in the Roman fort of Independența, Tulcea county, Dacia NS XXXIV, 1990, 262-263; M., The Halmyris Tetrarchic Inscription, Zeitschrift für Papyrologie und Epigraphik 119, 1997, 228-236; Zahariade, M., Scythia minor. A History of a Later Roman Province (284- 681), Amsterdam, 2006 (Pontic Provinces of the Later Roman Empire 1).

#### CONSIDERAȚII PRIVIND EXPLOATAREA TURISTICĂ

<i>Accesul către sit:</i>	acces deschis publicului, acces controlat
<i>Sit conectat la rețeaua rutieră modernă și la transportul public:</i>	Rețea rutieră, Din A2 Cernavodă, apoi stânga pe DJ 223 până la Tichilești, E60 până la Hârșova apoi DJ 222F până la Traian și până la Cerna apoi DN220 până la Măcin apoi Jijila și E87 până la Luncavița, Orașul Tulcea apoi DJ222C până la Murighiol. Alternativ există o traversare peste Dunăre pe E60 pe Giurgeni – Podul Vadu Oii apoi DJ222F până la Traian și spre Cerna apoi DN220 până la Măcin apoi Jijila și E87 până la Luncavița, Orașul Tulcea apoi DJ222C până la Murighiol. Alternativ există o traversare a Dunării pe E87 pe Brăila – Smârdan (cu feribotul) spre Măcin apoi Jijila și E87 către Luncavița, Orașul Tulcea apoi DJ222C până la Murighiol. Alternativ există o traversare a Dunării pe E87 pe Galați – I C Brătianu (cu feribotul) spre Luncavița, Orașul Tulcea apoi DJ222C până la Murighiol.
<i>Vizualizare on – site, prezentare și conservare:</i>	reconstrucție fizică pentru prezentare, muzeu
<i>muzeu / centru de vizitare:</i>	Muzeul de Istorie si Arheologie Tulcea <a href="http://www.icemtl.ro/muzeul-de-istorie-si-arheologie/">www.icemtl.ro/muzeul-de-istorie-si-arheologie/</a>
<i>Servicii:</i>	Cazare in Tulcea: Hotel Egreta, Hotel Insula, Hotel Europolis, Pensiunea Alex. Pensiunea Florian, Hotel Delta, cazare in Mahmudia – La Felinare, Lida, Hotel Mon Jardin, Mahmudia, etc. Operatori turistici in Constanta: Domeniile Ostrov (wine); SC Mareea Comtur SRL, SC Litoral SA, SC Neptun-Olimp SA, SC Triumph Comtur SRL, SC Mamaia SA, SC Aurora Mamaia SRL, SC Latina SRL, SC Mistral Voyages SRL, SC Zeit Company SRL, SC Martin Resorts SRL, SC Softex Trade SRL, SC Regent Tour Constanta SRL, SC Stella Holiday SRL, SC Ro-Tur Travel Agency SRL, SC Paradis Tours SRL, SC Sun Paradise SRL, SC City Travel SRL, SC Euroinvest Tour SRL, SC Codrul SRL, SC Auralife SRL, SC Xtel Marketing Grup SRL, SC Mapamond D.S. Travel SRL, SC Imotour Travel SRL, SC Melmaris Art SRL, SC Agenția de Turism Bulevard SRL, SC Yan City Company SRL, SC C&S Virtual Voyage SRL, SC GO2HOLIDAY RO SRL, SC Irra Magic Zone SRL, SC Royal Voyages SRL, SC Histria



cal finds in the Roman fort of Independența, Tulcea county, Dacia NS XXXIV, 1990, 262-263; M., The Halmyris Tetrarchic Inscription, Zeitschrift für Papyrologie und Epigraphik 119, 1997, 228-236; Zahariade, M., Scythia minor. A History of a Later Roman Province (284- 681), Amsterdam, 2006 (Pontic Provinces of the Later Roman Empire 1).

#### CONSIDERATIONS FOR TOURISTIC EXPLOITATION

- Access to Site:** open to the public, controlled
- Connection to modern Road Network and Public Transport:** road network, parking available, From A2 Cernavoda, then left on DJ 223 to Tichilesti, E60 to Harsova then DJ 222F to Traian to Cerna then DN220 to Macin then Jijila and E87 to Luncatita, Tulcea City then DJ222C up to Murighiol. Alternatively it exist a cros of E60 on Giurgeni – Vadu Oii Bridge then DJ222F to Traian to Cerna then DN220 to Macin then Jijila and E87 to Luncatita, Tulcea City then DJ222C up to Murighiol. Alternatively it exist a cros of E87 on Braiila – Smardan (by boat) to Macin then Jijila and E87 to Luncatita, Tulcea City then DJ222C up to Murighiol. Alternatively it exist a cros of E87 on Galati – I C Bratianu (by boat) to Luncatita, Tulcea City then DJ222C up to Murighiol.
- On-site Visualisation, Presentation & Conservation:** physical reconstructions for presentation, museum
- Museum / Visitor Centre:** Museum of History and Archaeology in Tulcea  
[www.icemtl.ro/muzeul-de-istorie-si-arheologie/](http://www.icemtl.ro/muzeul-de-istorie-si-arheologie/)
- Service:** Accomodation in Tulcea: Hotel Egreta, Hotel Insula, Hotel Europolis, Pensiunea Alex. Pensiunea Florian, Hotel Delta, & in Mahmudia – La Felinare, Lida, Hotel Mon Jardin, Mahmudia, in Dunavatul de Jos – New Egreta Resort, etc. Touristic Operators in Constanta: Domeniile Ostrov (wine); SC Mareea Comtur SRL, SC Litoral SA, SC Neptun-Olimp SA, SC Triumph Comtur SRL, SC Mamaia SA, SC Aurora Mamaia SRL, SC Latina SRL, SC Mistral Voyages SRL, SC Zeit Company SRL, SC Martin Resorts SRL, SC Softex Trade SRL, SC Regent Tour Constanta SRL, SC Stella Holiday SRL, SC Ro-Tur Travel Agency SRL, SC Paradis Tours SRL, SC Sun Paradise SRL, SC City Travel SRL, SC Euroinvest Tour SRL, SC Codrul SRL, SC Auralife SRL, SC Xtel Marketing Grup SRL, SC Mapamond D.S. Travel SRL, SC Imotour Travel SRL, SC Melmaris Art SRL, SC Agentia de Turism Bulevard SRL, SC Yan City Company SRL, SC C&S Virtual Voyage SRL, SC GO2HOLIDAY RO SRL, SC

### CONSIDERAȚII PRIVIND EXPLOATAREA TURISTICĂ

Travel SRL, SC Kirvad General SRL, SC Latina-Itineraies SRL, SC Full Moon Consulting SRL, SC Saphiretour SRL, SC Lian Serv SRL, SC Pai-Carmen Tour SRL, SC Sempre Viaggi Tour SRL, SC Almara Management SRL, SC Fanfara Relații Publice SRL, SC Play Travel SRL, SC New Era Travel SRL, SC Black Sea Development SRL, SC Ralubia Travel SRL, SC Blasor Group SRL, SC Fifth Avenue Star Inc SRL, SC Expert Euro Curs SRL, SC Airtours SRL, SC Adagio Travel SRL, SC Travel Plus 2015 SRL, SC Andy Travel Pro SRL, SC Tigitrans SA și SC Sind România SRL, etc.

#### fortificația romană târzie

⌚ 270 - 650 e.n.



© Living Danube Limes /  
A. Radulescu, 2021



#### Poarta de nord

⌚ 270 - 650 e.n.

Aparține complexului:  
zidul de incintă roman târziu

© Living Danube Limes /  
A. Radulescu, 2021

#### Edificiul nr. 1

⌚ 300 - 650 e.n.



© Living Danube Limes /  
A. Radulescu, 2021

## CONSIDERATIONS FOR TOURISTIC EXPLOITATION

Irma Magic Zone SRL, SC Royal Voyages SRL, SC Histria Travel SRL, SC Kirvad General SRL, SC Latina-Itineraies SRL, SC Full Moon Consulting SRL, SC Saphiretour SRL, SC Lian Serv SRL, SC Pai-Carmen Tour SRL, SC Sempre Viaggi Tour SRL, SC Almara Management SRL, SC Fanfara Relații Publice SRL, SC Play Travel SRL, SC New Era Travel SRL, SC Black Sea Development SRL, SC Ralubia Travel SRL, SC Blasor Group SRL, SC Fifth Avenue Star Inc SRL, SC Expert Euro Curs SRL, SC Airtours SRL, SC Adagio Travel SRL, SC Travel Plus 2015 SRL, SC Andy Travel Pro SRL, SC Tigitrans SA și SC Sind România SRL, etc.



© Living Danube Limes /  
A. Radulescu, 2021

late Roman fortification wall

⌘ 270 - 650 CE

RO

Northern Gate

⌘ 270 - 650 CE  
Belonging to Complex:  
precinct late Roman wall



© Living Danube Limes /  
A. Radulescu, 2021



© Living Danube Limes /  
A. Radulescu, 2021

building no. 1

⌘ 300 - 650 CE



băile

⌘ 375 - 590 e.n.

© Living Danube Limes /  
A. Radulescu, 2021

basilică creștină

⌘ 300 - 600 e.n.



© Living Danube Limes /  
A. Radulescu, 2021

baths / thermae

⌘ 375 - 590 CE



© Living Danube Limes /  
A. Radulescu, 2021



christian basilica

⌘ 300 - 600 CE

© Living Danube Limes /  
A. Radulescu, 2021



Insula Banului-Ostrovul Golu  
Puținei, Izvorul Bârzii  
Drobeta Trajan's Bridge

## DUNĂVĂȚU DE SUS | AD STOMA (?)

Judetul Tulcea, Sat Dunăvățu de Sus

© 45.019925, 29.22575

🏰 Fortificație de mici dimensiuni

🕒 200 - 600 e.n.

\*📏 Suprafața sitului: 0.23 ha

Statutul UNESCO: Fără statut UNESCO

Legislația privind protecția: conform legii naționale privind protecția monumentelor

Acoperit cu structuri construite

Neacoperit

Vizibilitatea sitului și stadiul de conservare

rămășițe arheologice subterane neobservabile

Stadiul cercetării

parțial excavat

informații suplimentare

Fortificația se află aproape de vechea confluență a brațului Sfântu Gheorghe al Dunării cu Marea Neagră, poziție datorită căreia a fost identificată cu Ad Stoma, toponim menționat în Tabula Peutingeriana. Situl este cunoscut încă de la sfârșitul secolului al XIX-lea, dar a fost doar parțial cercetat prin mici săpături-test efectuate în 1982 de Silvia Baraschi și M. Zahariade.

Cercetarea istorică

📍 sondaje de verificare (1982) | M. Zahariade, S. Baraschi: date despre stratigrafie



© Living Danube Limes / A. Radulescu, 2021



## DUNĂVĂȚU DE SUS | AD STOMA (?)

Tulcea County, Dunăvățu de Sus Village

📍 45.019925, 29.22575

🏰 quadriburgium

🕒 200 - 600 CE

📏 Area: 0.23 ha

UNESCO Status: no UNESCO status

Legal protection: national Monument Protection Law



### Coverage with Building Structures

not covered

### Site Visibility & Conservation

underground remains not visible

### State of Research

partially excavated

### Further Information

The fortification is close to the old confluence where the Sfântu Gheorghe branch of the Danube used to flow into the sea, a position due to which it was identified with Ad Stoma, a toponym mentioned in Tabula Peutingeriana. The site is known since the end of the 19th c., but it was only partially researched through small test excavations conducted in 1982 by Silvia Baraschi and M. Zahariade.

### Research History

📍 small test excavations (1982) | M. Zahariade, S. Baraschi: data on stratigraphy

RO

## CONSIDERAȚII PRIVIND EXPLOATAREA TURISTICĂ

**Accesul către sit:** acces deschis publicului

*Sit conectat la rețeaua rutieră modernă și la transportul public:*

Rețea rutieră, Din A2 Cernavodă, apoi stânga pe DJ 223 până la Tichilești, E60 până la Hârșova apoi DJ 222F până la Traian și până la Cerna apoi DN220 până la Măcin apoi Jijila și E87 până la Luncavița, Orașul Tulcea apoi DJ222C până la Dunăvățu de Sus. Alternativ există o traversare peste Dunăre pe E60 pe Giurgeni – Podul Vadu Oii apoi DJ222F până la Traian și spre Cerna apoi DN220 până la Măcin apoi Jijila și E87 până la Luncavița, Orașul Tulcea apoi DJ222C până la Dunăvățu de Sus. Alternativ există o traversare a Dunării pe E87 pe Brăila – Smârdan (cu feribotul) spre Măcin apoi Jijila și E87 către Luncavița, Orașul Tulcea apoi DJ222C până la Dunăvățu de Sus. Alternativ există o traversare a Dunării pe E87 pe Galați – I C Brătianu (cu feribotul) spre Luncavița, Orașul Tulcea apoi DJ222C până la Dunăvățu de Sus.

**muzeu / centru de vizitare:** Muzeul de Istorie si Arheologie Tulcea  
[www.icemtl.ro/muzeul-de-istorie-si-arheologie/](http://www.icemtl.ro/muzeul-de-istorie-si-arheologie/)

**Servicii:** Cazare in Tulcea: Hotel Egreta, Hotel Insula, Hotel Europolis, Pensiunea Alex. Pensiunea Florian, Hotel Delta, cazare in Mahmudia – La Felinare, Lida, Hotel Mon Jardin, Mahmudia, etc. Operatori turistici in Constanta: Domeniile Ostrov (wine); SC Marea Comtur SRL, SC Litoral SA, SC Neptun-Olimp SA, SC Triumph Comtur SRL, SC Mamaia SA, SC Aurora Mamaia SRL, SC Latina SRL, SC Mistral Voyages SRL, SC Zeit Company SRL, SC Martin Resorts SRL, SC Softex Trade SRL, SC Regent Tour Constanța SRL, SC Stella Holiday SRL, SC Ro-Tur Travel Agency SRL, SC Paradis Tours SRL, SC Sun Paradise SRL, SC City Travel SRL, SC Euroinvest Tour SRL, SC Codrul SRL, SC Auralife SRL, SC Xtel Marketing Grup SRL, SC Mapamond D.S. Travel SRL, SC Imotour Travel SRL, SC Melmaris Art SRL, SC Agenția de Turism Bulevard SRL, SC Yan City Company SRL, SC C&S Virtual Voyage SRL, SC GO2HOLIDAY RO SRL, SC Irra Magic Zone SRL, SC Royal Voyages SRL, SC Histria Travel SRL, SC Kirvad General SRL, SC Latina-Itineraires SRL, SC Full Moon Consulting SRL, SC Saphiretour SRL, SC Lian Serv SRL, SC Pai-Carmen Tour SRL, SC Sempre Viaggi Tour SRL, SC Almara Management SRL, SC Fanfara Relații Publice SRL, SC Play Travel SRL, SC New Era Travel SRL, SC Black Sea Development SRL, SC Ralubia Travel SRL, SC Blasor Group SRL, SC Fifth Avenue Star Inc SRL, SC Expert Euro Curs SRL, SC Airtours SRL, SC Adagio Travel SRL, SC Travel Plus 2015 SRL, SC Andy Travel Pro SRL, SC Tigitrans SA și SC Sind România SRL, etc.

## CONSIDERATIONS FOR TOURISTIC EXPLOITATION

**Access to Site:** open to the public

**Connection to modern Road Network and Public Transport:** road network, From A2 Cernavoda, then left on DJ 223 to Tichilesti, E60 to Harsova then DJ 222F to Traian to Cerna then DN220 to Macin then Jijila and E87 to Luncatita, Tulcea City then DJ222C up to Dunavatul de Sus. Alternatively it exist a cros of E60 on Giurgeni – Vadu Oii Bridge then DJ222F to Traian fo Cerna then DN220 to Macin then Jijila and E87 to Luncatita, Tulcea City then DJ222C up to Dunavatul de Sus. Alternatively it exist a cros of E87 on Braila – Smardan (by boat) to Macin then Jijila and E87 to Luncatita, Tulcea City then DJ222C up to Dunavatul de Sus. Alternatively it exist a cros of E87 on Galati – I C Bratianu (by boat) to Luncatita, Tulcea City then DJ222C up to Dunavatul de Sus.

**Museum / Visitor Centre:** Museum of History and Archaeology in Tulcea  
[www.icemtl.ro/muzeul-de-istorie-si-arheologie/](http://www.icemtl.ro/muzeul-de-istorie-si-arheologie/)

**Service:** Accomodation in Tulcea: Hotel Egreta, Hotel Insula, Hotel Europolis, Pensiunea Alex. Pensiunea Florian, Hotel Delta, & in Mahmudia – La Felinare, Lida, Hotel Mon Jardin, Mahmudia, in Dunavatul de Jos – New Egreta Resort, etc. Touristic Operators in Constanta: Domeniile Ostrov (wine); SC Mareea Comtur SRL, SC Litoral SA, SC Neptun-Olimp SA, SC Triumph Comtur SRL, SC Mamaia SA, SC Aurora Mamaia SRL, SC Latina SRL, SC Mistral Voyages SRL, SC Zeit Company SRL, SC Martin Resorts SRL, SC Softex Trade SRL, SC Regent Tour Constanța SRL, SC Stella Holiday SRL, SC Ro-Tur Travel Agency SRL, SC Paradis Tours SRL, SC Sun Paradise SRL, SC City Travel SRL, SC Euroinvest Tour SRL, SC Codrul SRL, SC Auralife SRL, SC Xtel Marketing Grup SRL, SC Mapamond D.S. Travel SRL, SC Imotour Travel SRL, SC Melmaris Art SRL, SC Agenția de Turism Bulevard SRL, SC Yan City Company SRL, SC C&S Virtual Voyage SRL, SC GO2HOLIDAY RO SRL, SC Irra Magic Zone SRL, SC Royal Voyages SRL, SC Histria Travel SRL, SC Kirvad General SRL, SC Latina-Itineraires SRL, SC Full Moon Consulting SRL, SC Sapphireour SRL, SC Lian Serv SRL, SC Pai-Carmen Tour SRL, SC Sempre Viaggi Tour SRL, SC Almara Management SRL, SC Fanfara Relații Publice SRL, SC Play Travel SRL, SC New Era Travel SRL, SC Black Sea Development SRL, SC Ralubia Travel SRL, SC Blasor Group SRL, SC Fifth Avenue Star Inc SRL, SC Expert Euro Curs SRL, SC Airtours SRL, SC Adagio Travel SRL, SC Travel Plus 2015 SRL, SC Andy Travel Pro SRL, SC Tigitrans SA și SC Sind România SRL, etc.



Insula Banului-Ostrovul Golu  
Puținei, Izvorul Bârzii  
Drobeta Trajan's Bridge

## DUNAVĂȚU DE JOS | GRATIANA (?) / AD STOMA (?)

Judetul Tulcea, Sat Dunăvățu de Jos

📍 44.980111, 29.154381

🏛️ Castru auxiliar (?)

🕒 270 - 600 e.n.

📏 Suprafața sitului: 0.26 ha

Statutul UNESCO: Lista provizorie

Legislația privind protecția: conform legii naționale privind protecția monumentelor

### Acoperit cu structuri construite

Neacoperit

### Vizibilitatea sitului și stadiul de conservare

rămășițe arheologice subterane, descoperite și vizibile (excavate, conservate), rămășițe arheologice rămase la suprafață până în prezent

### Stadiul cercetării

parțial excavat, lucrări științifice și monografiile disponibile

### Informații suplimentare

Este cunoscută și sub numele de „Cetatea Zaporojenilor”. A fost identificată de anumiți autori (M. Zahariade) cu Gratiana menționată de Notitia Dignitatum (Orientis XXXIX, 27), unde erau staționați milites primi Gratianenses, iar mai târziu de Procopius (De aedificiis IV, 11). S. Torbatov identifică acest site cu toponimul Ad Stoma. Fortificație de dimensiuni mici, fără ziduri de piatră în interior (dar cu structuri care folosesc în schimb lemn și chirpici), cu posibile urme ale unui port în apropiere. Nivelurile de locuire romană târzie încep cu domnia lui Valens.

### Forțele militare

300 - 400 e.n. 🗡️ milites primi Gratianensis 📖 surse scrise

▶ Notitia Dignitatum Orientis XXXIX, 27



© Living Danube Limes / A. Radulescu, 2021





## DUNAVĂȚU DE JOS | GRATIANA (?) / AD STOMA (?)

Tulcea County, Dunăvățu de Jos Village

📍 44.980111, 29.154381

🏰 auxiliary castrum (?)

🕒 270 - 600 CE

📏 Area: 0.26 ha

UNESCO Status: Tentative List status

Legal protection: national Monument Protection Law



### Coverage with Building Structures

not covered

### Site Visibility & Conservation

underground remains uncovered and visible (excavated, conserved), archaeological remains above surface until today

### State of Research

partially excavated, scientific papers and monographs available

### Further Information

It is also known as „Cetatea Zaporojenilor”. It was identified by certain authors (M. Zahariade) with the Gratiana mentioned by Notitia Dignitatum (Orientis XXXIX, 27), where the milites primi Gratianenses were stationed, and later by Procopius (De aedificiis IV, 11). S. Torbatov identifies this site with the toponym Ad Stoma. Small size fortification with no stone walls inside (but with structures using wood and adobe instead),

with the possible traces of a harbour nearby. The late roman habitation levels starts with the reign of Valens.

### Military Forces

300 - 400 CE 🗡️ milites primi Gratianensis 📖 written sources

▶ Notitia Dignitatum Orientis XXXIX, 27

RO

## Cercetarea istorică

☉ săpături sistematice (1987-1993) | Alexandru Barnea, Mihail Zahariade: stratigrafia generală din interiorul fortificației, fazele de construcție ale zidului, turnurilor etc  
246► Al. Barnea, SCIVA, 40, 1989, 3; 41, 1990, 3-4; 42, 1991, 3-4; 43, 1992, 4, s.v.; Al. Suceveanu, Al. Barnea, La Dobroudja roumaine, Bucarest, 1991, p.191, 260.

## CONSIDERAȚII PRIVIND EXPLOATAREA TURISTICĂ

*Accesul către sit:* acces deschis publicului

*Sit conectat la rețeaua rutieră modernă și la transportul public:*

Rețea rutieră, Din A2 Cernavodă, apoi stânga pe DJ 223 până la Tichilești, E60 până la Hârșova apoi DJ 222F până la Traian și până la Cerna apoi DN220 până la Măcin apoi Jijila și E87 până la Luncavița, Orașul Tulcea apoi DJ222C până la Dunavățu de Jos. Alternativ există o traversare peste Dunăre pe E60 pe Giurgeni – Podul Vadu Oii apoi DJ222F până la Traian și spre Cerna apoi DN220 până la Măcin apoi Jijila și E87 până la Luncavița, Orașul Tulcea apoi DJ222C până la Dunavățu de Jos. Alternativ există o traversare a Dunării pe E87 pe Brăila – Smârdan (cu feribotul) spre Măcin apoi Jijila și E87 către Luncavița, Orașul Tulcea apoi DJ222C până la Dunavățu de Jos. Alternativ există o traversare a Dunării pe E87 pe Galați – I C Brătianu (cu feribotul) spre Luncavița, Orașul Tulcea apoi DJ222C până la Dunavățu de Jos.

*muzeu / centru de vizitare:* Muzeul de Istorie si Arheologie Tulcea

[www.icemtl.ro/muzeul-de-istorie-si-arheologie/](http://www.icemtl.ro/muzeul-de-istorie-si-arheologie/)

*Servicii:* Cazare in Tulcea: Hotel Egreta, Hotel Insula, Hotel Europolis, Pensiunea Alex. Pensiunea Florian, Hotel Delta, cazare in Mahmudia – La Felinare, Lida, Hotel Mon Jardin, Mahmudia, etc. Operatori turistici in Constanta: Domeniile Ostrov (wine); SC Marea Comtur SRL, SC Litoral SA, SC Neptun-Olimp SA, SC Triumph Comtur SRL, SC Mamaia SA, SC Aurora Mamaia SRL, SC Latina SRL, SC Mistral Voyages SRL, SC Zeit Company SRL, SC Martin Resorts SRL, SC Softex Trade SRL, SC Regent Tour Constanta SRL, SC Stella Holiday SRL, SC Ro-Tur Travel Agency SRL, SC Paradis Tours SRL, SC Sun Paradise SRL, SC City Travel SRL, SC Euroinvest Tour SRL, SC Codrul SRL, SC Auralife SRL, SC Xtel Marketing Grup SRL, SC Mapamond D.S. Travel SRL, SC Imotour Travel SRL, SC Melmaris Art SRL, SC Agenția de Turism Bulevard SRL, SC Yan City Company SRL, SC C&S Virtual Voyage SRL, SC GO2HOLIDAY RO SRL, SC Irra Magic Zone SRL, SC Royal Voyages SRL, SC Histria Travel SRL, SC Kirvad General SRL, SC Latina-Itineraires SRL, SC Full Moon Consulting SRL, SC Sapphire tour SRL, SC

## Research History

☞ systematic excavations (1987-1993) | Alexandru Barnea, Mihail Zahariade: general stratigraphy inside the fortification, construction phases of the wall, towers etc

► Al. Barnea, SCIVA, 40, 1989, 3; 41, 1990, 3-4; 42, 1991, 3-4; 43, 1992, 4, s.v.; Al. Suceveanu, Al. Barnea, La Dobroudja roumaine, Bucarest, 1991, p.191, 260.

### CONSIDERATIONS FOR TOURISTIC EXPLOITATION

*Access to Site:* open to the public

*Connection to modern Road Network and Public Transport:*

road network, From A2 Cernavoda, then left on DJ 223 to Tichilesti, E60 to Harsova then DJ 222F to Traian to Cerna then DN220 to Macin then Jijila and E87 to Luncatita, Tulcea City then DJ222C up to Dunavatul de Jos then agro road to the site. Alternatively it exist a cros of E60 on Giurgeni – Vadu Oii Bridge then DJ222F to Traian to Cerna then DN220 to Macin then Jijila and E87 to Luncatita, Tulcea City then DJ222C up to Dunavatul de Jos then agro road to the site. Alternatively it exist a cros of E87 on Braila – Smardan (by boat) to Macin then Jijila and E87 to Luncatita, Tulcea City then DJ222C up to Dunavatul de Jos then agro road to the site. Alternatively it exist a cros of E87 on Galati – I C Bratianu (by boat) to Luncatita, Tulcea City then DJ222C up to Dunavatul de Jos then agro road to the site.

*Museum / Visitor Centre:* Museum of History and Archaeology in Tulcea

[www.icemtl.ro/muzeul-de-istorie-si-arheologie/](http://www.icemtl.ro/muzeul-de-istorie-si-arheologie/)

*Service:* Accomodation in Tulcea: Hotel Egreta, Hotel Insula, Hotel Europolis, Pensiunea Alex. Pensiunea Florian, Hotel Delta, & in Mahmudia – La Felinare, Lida, Hotel Mon Jardin, Mahmudia, in Dunavatul de Jos – New Egreta Resort, etc. Touristic Operators in Constanta: Dome-niile Ostrov (wine); SC Mareea Comtur SRL, SC Litoral SA, SC Neptun-Olimp SA, SC Triumph Comtur SRL, SC Mamaia SA, SC Aurora Mamaia SRL, SC Latina SRL, SC Mistral Voyages SRL, SC Zeit Company SRL, SC Martin Resorts SRL, SC Softex Trade SRL, SC Regent Tour Constanta SRL, SC Stella Holiday SRL, SC Ro-Tur Travel Agency SRL, SC Paradis Tours SRL, SC Sun Paradise SRL, SC City Travel SRL, SC Euroinvest Tour SRL, SC Codrul SRL, SC Auralife SRL, SC Xtel Marketing Grup SRL, SC Mapamond D.S. Travel SRL, SC Imotour Travel SRL, SC Melmaris Art SRL, SC Agenția de Turism Bulevard SRL, SC Yan City Company SRL, SC C&S Virtual Voyage SRL, SC GO2HOLIDAY RO SRL, SC Irra Magic Zone SRL, SC Royal Voyages SRL, SC Histria Travel SRL, SC Kirvad General SRL, SC Latina-Itineraires

#### CONSIDERAȚII PRIVIND EXPLOATAREA TURISTICĂ

Lian Serv SRL, SC Pai-Carmen Tour SRL, SC Sempre Viaggi Tour SRL, SC Almara Management SRL, SC Fanfara Relații Publice SRL, SC Play Travel SRL, SC New Era Travel SRL, SC Black Sea Development SRL, SC Ralubia Travel SRL, SC Blasor Group SRL, SC Fifth Avenue Star Inc SRL, SC Expert Euro Curs SRL, SC Airtours SRL, SC Adagio Travel SRL, SC Travel Plus 2015 SRL, SC Andy Travel Pro SRL, SC Tigitrans SA și SC Sind România SRL, etc.

zidul de incintă al fortificației

⌚ 270 - 600 e.n.  
Aparține complexului:  
fortificație

SRL, SC Full Moon Consulting SRL, SC Sapphire Tour SRL, SC Lian Serv SRL, SC Pai-Carmen Tour SRL, SC Sempre Viaggi Tour SRL, SC Almara Management SRL, SC Fanfara Relații Publice SRL, SC Play Travel SRL, SC New Era Travel SRL, SC Black Sea Development SRL, SC Ralubia Travel SRL, SC Blasor Group SRL, SC Fifth Avenue Star Inc SRL, SC Expert Euro Curs SRL, SC Airtours SRL, SC Adagio Travel SRL, SC Travel Plus 2015 SRL, SC Andy Travel Pro SRL, SC Tigitrans SA și SC Sind România SRL, etc. \

fortification wall

⌚ 270 - 600 CE

Belonging to Complex:  
fortification